



Enligt sändlista

Förordnande om naturreservat för domänreservat i Malå kommun,
Västerbottens län
(10 bilagor)

Administrativa uppgifter om reservaten och beskrivning av områdena, se bilaga 1 - 9.

Länsstyrelsens beslut

Länsstyrelsen beslutar med stöd av 7 § naturvårdslagen (1964:822) att följande domänreservat skall vara naturreservat. Namnen på naturreservaten anges nedan.

- | | |
|------------------------------------|-----------------------------|
| 1. Vågträskets domänreservat | 6. Sodobergs domänreservat |
| 2. Forsbergsbrännans domänreservat | 7. Avaås domänreservat |
| 3. Strömfors domänreservat | 8. Storselets domänreservat |
| 4. Norravasunds domänreservat | 9. Koppseles domänreservat |
| 5. Lomselets domänreservat | |

Naturreservatens avgränsning har angetts på bifogade kartor. Reservaten omfattar enbart mark tillhörande AssiDomän.

Motiv för naturreservaten

Syftet med reservaten är att för framtiden bevara ekosystem med urskogsartad skog. Sådana skogar var för bara något århundrade sedan vanliga. Ett nästan landskapstäckande skogsbruk har medfört att de urskogsartade skogar som numera finns kvar är unika.

Det principiella målet för skogsreservat av de här typerna är att bevara skogarnas ekosystem i orört och ostört tillstånd och att låta de naturliga processerna löpa fritt. I ekosystemet ingår såväl mark och vatten som växter och djur. Med naturliga processer avses både långsamma förändringar som sker i vegetationen och mer eller mindre regelbundet omdanande processer som t ex stormfällning och utslagning av vegetation genom extrema klimatförhållanden. Den urskogsartade miljön och de naturliga processerna är av

särskilt stor betydelse för fortlevnaden av urskogsberoende eller urskogs-gynnade arter bland svampar, mossor, lavar och insekter samt ryggradsdjur som t ex tjäder.

Syftet med reservaten är även att inom ramen för detta mål ge möjlighet till naturupplevelser och forskning i orörd natur.

Beträffande Koppseles domänreservat är kulturhistoriska värden ett dominerande motiv för skyddet

Naturreservatsbestämmelser

Föreskrifter om inskränkningar i rätten att förfoga över fastigheter inom reservaten (8 § naturvårdslagen)

Utöver vad som eljest gäller är det förbjudet att

1. Uppföra byggnad eller anläggning
2. Anlägga väg, parkeringsplats, led eller spång
3. Anlägga luft- eller markledning, stängsel eller hägnad
4. Anordna upplag
5. Borra, spränga, gräva, schakta, utfylla, tippa, dika eller dämna
6. Avverka eller utföra annan skogsvårdsåtgärd
7. Ta bort eller upparbeta dött träd eller vindfälle
8. Framföra motordrivet fordon i terrängen med undantag för hämtning av redan fälld älg
9. Använda kemiska eller biologiska bekämpningsmedel
10. Upplåta mark för orientering eller annan idrottstävling
11. Kalka mark eller vatten

Utan länsstyrelsens tillstånd är det dessutom inom Strömfors DR, Avaås DR och Storselets DR förbjudet att

12. Förnya eller utvidga upplåtelse för jakt på annat än älg, rådjur, hare och räv

Föreskrifter om skyldighet att tåla visst intrång (9 § naturvårdslagen)

Markägare och innehavare av särskild rätt till marken förpliktas att tåla att följande anordningar utförs och åtgärder vidtas för att tillgodose syftet med reservaten.

1. Utmärkning av reservatet
2. Uppsättning av informationstavlor på platser som anges i fastställd skötselplan
3. Anläggning och underhåll av leder som anges i fastställd skötselplan

Föreskrifter om vad allmänheten har att iaktta inom reservaten (10 § naturvårdslagen)

Utöver vad som eljest gäller är det förbjudet att

1. Framföra motordrivet fordon i terrängen
2. Tälta
3. Elda
4. Störa djurlivet t ex genom att klättra i boträd eller medvetet uppehålla sig närmare rovfågelbo, lya eller gryt än 100 m
5. Bryta kvistar, fälla eller på annat sätt skada levande eller döda stående och omkullfallna träd och buskar
6. Plocka eller insamla växter eller växtdelar, mossor, lavar och svampar, med undantag för bär och matsvamp
7. Fånga och insamla ryggradslösa djur
8. Medföra okopplad hund eller annat husdjur
9. Uppsätta tavla, plakat, affisch, skylt eller göra inskrift

Föreskrifter rörande naturvårdsförvaltningen av reservaten (9 § naturvårdsförordningen)

Syftet med vård och förvaltning

Domänreservatens nuvarande struktur av urskogsartad skog med till denna knutna urskogsberoende eller urskogsgynnade svampar, lavar, mossor, kärlväxter, insekter och ryggradsdjur som t ex tjäder, skall skyddas och bevaras.

I delar av områdena har återkommande skogsbränder varit en del av skogens långsiktiga dynamik. Bränning under kontrollerade former kan därför bli aktuellt någon gång varje århundrade eller med ännu längre intervall.

Inom ramen för dessa mål får de i möjlig utsträckning utnyttjas för naturstudier, undervisning och forskning.

De naturförvaltningsinsatser som områdena kräver är att i samband med tillsyn av områdena följa stammarna av urskogsgynnade arter samt information och utmärkning.

Naturvårdsförvaltare

Länsstyrelsen skall vara naturvårdsförvaltare.

Skötselplan

Länsstyrelsen fastställer bifogade skötselplaner.

Ärendets beredning

Domänverket har tidigare avsatt områden som domänreservat. I samband med Domänverkets bolagisering 1992 gjorde länsstyrelsen, på uppdrag av Naturvårdsverket, en bedömning av vilka domänreservat i länet som har sådana särskilda naturvärden att de bör ges skydd som naturreservat. De i detta beslut upptagna reservaten är de områden som valdes ut i Malå kommun.

Naturvårdsverket och AssiDomän slöt 1995 ett avtal om naturreservatbildning av ett antal särskilt värdefulla domänreservat i hela landet. De i detta beslut medtagna områdena omfattas av avtalet och följer villkoren i detta avtal.


AssiDomän Lycksele skogsförvaltning, Statens naturvårdsverk, Skogsvårdsstyrelsen, Malå kommun, Svenska naturskyddsföreningen Länsförbundet i Västerbottens län och Västerbottens Läns Jaktvårdsförening har yttrat sig.

I det förslag som var ute på remiss föreslogs att all jakt förutom jakt på älg skulle förbjudas i reservat större än 50 ha. I avtalet mellan AssiDomän AB och Naturvårdsverket sägs nämligen att parterna är överens om att reservaten också bör ge skydd åt delar av faunan. En rekommendation är att jakt bör förbjudas med undantag av älg, rådjur, hare och räv. Avvikelser från detta kan dock diskuteras i vissa fall. Enligt uppgift från Naturvårdsverket var syftet med detta partiella jaktförbud att ge skydd åt arter som gynnas av urskogsartad skog som t ex tjäder, vilken också omfattas av EU's fågeldirektiv.

Naturvårdsverket har i sitt yttrande godtagit att det begränsade jaktförbudet enbart gäller för större domänreservat. AssiDomän, Lycksele skogsförvaltning har också varit positiva till en sådan regel. Naturskyddsföreningen hävdar att jakt, med undantag av älgjakt, inte skall vara tillåten i samtliga reservat. Västerbottens läns jaktvårdsförening anser däremot i en skrivelse att all jakt skall vara tillåten i samtliga reservat.

Jakt i dessa områden bedrivs till stor del av ortsbundna jägare. Ett mera flexibelt system med individuell prövning kan därför vara motiverat. Länsstyrelsen har därför ansett att en lämplig avvägning mellan dessa olika intressen är att införa en regel om att förnyelse eller utökning av jaktupplåtelse i reservat större än 50 ha skall föregås av tillstånd från länsstyrelsen.

Detta beslut kan överklagas hos miljödepartementet, se bilaga.


Georg Andersson


Per Erik Persson

Bilagor

- 1-9 Områdesbeskrivning, skötselplan och karta över respektive reservat
- 10 Hur man överklagar

Uppgifter om naturreservatet

Naturreservatets namn	Strömfors domänreservat
Objektnummer	68
Kommun	Malå
Lägesbeskrivning	12 km SO Malå. Ekonomisk karta 23I 4-5 i-j
Gräns	Reservatets avgränsning framgår av bifogad karta
Fastigheter	Skäpträskåheden 3:1
Markägare	AssiDomän AB
Area	75,5 ha
Därav landarea	75,5 ha
Naturtyper	Barrskog 75,5 ha Lövskog 0 ha Blandskog 0 ha Myr 0 ha Sjö 0 ha
Naturvårdsförvaltare	Länsstyrelsen AC län

Beskrivning av området

Strömfors avsattes som domänreservat av domänverket den 15:e oktober 1937. Reservatet innehåller en utefter höjdgradienten varierande barrblandskog med inslag av högorter och stundom grova granlångor. I nordsluttningens nedre delar är skogen sumpig eller kärrartad. Hägg, gråal, sälg samt hög- och lågorter frodas. I de blockigare partierna högre upp övergår skogen till ren tallskog med ett betydande inslag av överståndare. I den talldominerade delen av reservatet finns spår efter dimensionsavverkningar. Lågor förekommer sparsamt utom i västra kanten där grova granlångor är ett vanligt inslag. I den södra övre delen har granliden utsatts för viss avverkning. Markvegetationen antyder att det varit mer öppet med enbuskar och kruståtel.

Särskilda motiv för naturreservat

Ett skogligt mycket variationsrikt område med inslag av högorter. Strömforsreservatet är upptaget som ett urskogsobjekt i värdeklass II i urskogsinventeringen 1982.

Skötselplan för Strömfors domänreservat

Skog

Den variationsrika, urskogsartade skogen är motivet till att Strömfors domänreservat skyddas som naturreservat. Skogen skall därför liksom hittills utvecklas fritt.

Skogen i området är till viss del präglad av gångna tiders skogsbränder. Om reservatet i en framtid skall brännas och i så fall när och hur detta skall ske, får utredas i en särskild plan utarbetad av länsstyrelsen i samarbete med AssiDomän.

Jakt

Utan länsstyrelsens tillstånd är det förbjudet att förnya eller utvidga upplåtelse för jakt på annat än älg, rådjur, hare och räv.

Utmärkning

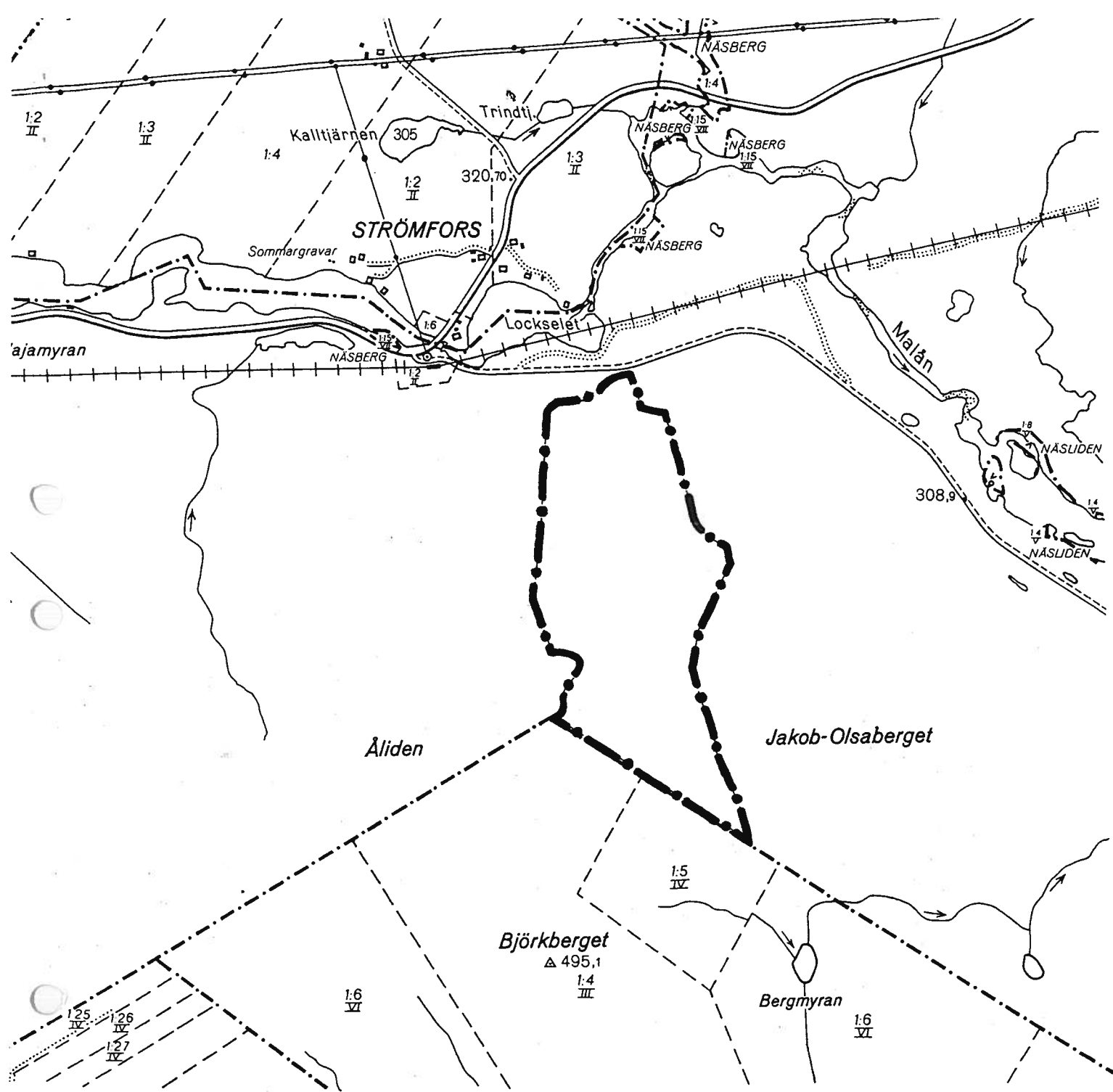
Reservatet skall utmärkas enligt svensk standard och statens naturvårdsverks anvisningar.

Informationstavlor

Informationstavlor placeras utmed den väg som gränsar mot reservatet i norr.

Tillsyn

Reservatet kräver viss löpande tillsyn. I samband med tillsynen bör i möjlig utsträckning förändringen i skogens struktur och populationerna av urskogsgynnade arter följas. Hur detta bäst görs får utredas vidare och fastställas i ett särskilt program för samtliga reservat med urskogsartad skog.



Naturresevat
STRÖMFORS DR

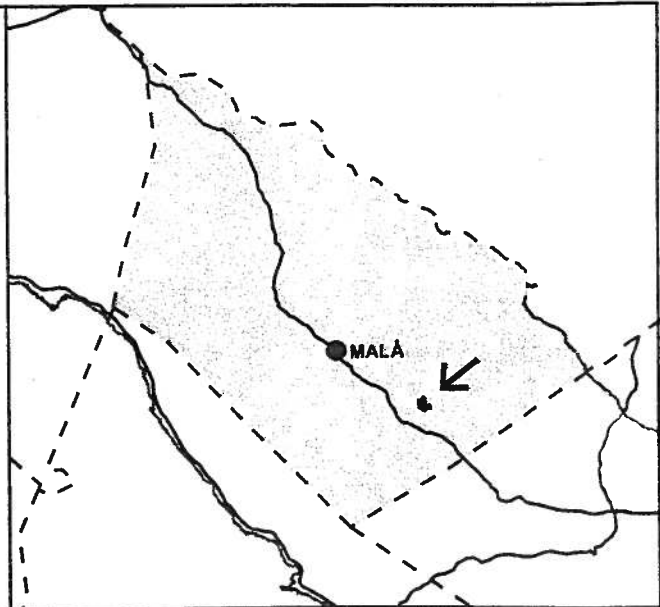
Malå kommun

Tillhör Länsstyrelsens beslut 1997-01-27
 Dnr 231-10397/96

Teckenförklaring
 —•— gräns för naturresevat

Ek 738 48

Skala
 0 200 400 600 800 1000 meter



Uppgifter om naturreservatet

Naturreservatets namn	Strömfors domänreservat
Objektnummer	68
Kommun	Malå
Lägesbeskrivning	12 km SO Malå. Ekonomisk karta 23I 4-5 i-j
Gräns	Reservatets avgränsning framgår av bifogad karta
Fastigheter	Skäppträskåheden 3:1
Markägare	AssiDomän AB
Area	75,5 ha
Därav landarea	75,5 ha
Naturtyper	Barrskog 75,5 ha Lövskog 0 ha Blandskog 0 ha Myr 0 ha Sjö 0 ha
Naturvårdsförvaltare	Länsstyrelsen AC län

Beskrivning av området

Strömfors avsattes som domänreservat av domänverket den 15:e oktober 1937. Reservatet innehåller en utefter höjdgradienten varierande barrblandskog med inslag av högorter och stundom grova granlågor. I nordslutningens nedre delar är skogen sumpig eller kärrartad. Hägg, gråal, sälj samt hög- och lågorter frodas. I de blockigare partierna högre upp övergår skogen till ren tallskog med ett betydande inslag av överståndare. I den talldominerade delen av reservatet finns spår efter dimensionsavverkningar. Lågor förekommer sparsamt utom i västra kanten där grova granlågor är ett vanligt inslag. I den södra övre delen har granliden utsatts för viss avverkning. Markvegetationen antyder att det varit mer öppet med enbuskar och kruståtel.

Särskilda motiv för naturreservat

Ett skogligt mycket variationsrikt område med inslag av högorter. Strömforsreservatet är upptaget som ett urskogsobjekt i värdeklass II i urskogsinventeringen 1982.

Skötselplan för Strömfors domänreservat

Skog

Den variationsrika, urskogsartade skogen är motivet till att Strömfors domänreservat skyddas som naturreservat. Skogen skall därför liksom hittills utvecklas fritt.

Skogen i området är till viss del präglad av gångna tiders skogsbränder. Om reservatet i en framtid skall brännas och i så fall när och hur detta skall ske, får utredas i en särskild plan utarbetad av länsstyrelsen i samarbete med AssiDomän.

Jakt

Utan länsstyrelsens tillstånd är det förbjudet att förnya eller utvidga upplåtelse för jakt på annat än älg, rådjur, hare och räv.

Utmärkning

Reservatet skall utmärkas enligt svensk standard och statens naturvårdsverks anvisningar.

Informationstavlor

Informationstavlor placeras utmed den väg som gränsar mot reservatet i norr.

Tillsyn

Reservatet kräver viss löpande tillsyn. I samband med tillsynen bör i möjlig utsträckning förändringen i skogens struktur och populationerna av urskogsgynnade arter följas. Hur detta bäst görs får utredas vidare och fastställas i ett särskilt program för samtliga reservat med urskogsartad skog.