

Fil lic Nils G Stenström
Hultebacken 8
416 56 GÖTEBORG

Utvidgning av Vesslunda naturreservat (fastigheten Vesslunda 7:5) med del av fastigheten Vesslunda 5:18, Eftra socken, Falkenbergs kommun, jämte komplettering av reservatsföreskrifterna

Reservatets benämning	Vesslunda naturreservat
Kommun	Falkenberg
Socken	Eftra
Fastigheter	Vesslunda 7:5 och del av Vesslunda 5:18
Läge	Ekonomiska kartan 5210 Veka
Gränser	Markerade med streckad linje på den till beslutet hörande kartan (bil 1)
Areal (total)	35,5 ha
Nyttjanderätt eller annan särskild rätt inom reservatet	Fiskerätt och rätt till skyddsjakt under viss tid avseende Vesslunda 7:5 tillkommer enligt köpekontrakt 1970-09-26 ägarna till Vesslunda 1-5 och Dala 1

Länsstyrelsen förklarade den 28 november 1974 fastigheten Vesslunda 7:5, Falkenbergs kommun, som naturreservat. I omedelbar anslutning till reservatet ligger fastigheten Vesslunda 5:18, för vilken gäller fastställd byggnadsplan. För viss del av parkmarken inom nämnda byggnadsplan gäller även förordnande enligt 19 § naturvårdslagen meddelat den 21 november 1969.

Ägaren till fastigheten Vesslunda 5:18, Nils G Stenström, har i skrivelser den 1 augusti och den 21 november 1977 påtalat bl a att ett stort antal båtägare lagt upp båtar, byggt bryggor, huggit ner träd etc inom nämnda parkmark. Antalet båtar tenderar att öka år från år. Uppsatta

anslag med uppmaning om bortforsling av båtar och bryggor har inte givit önskad effekt.

Överläggningar har ägt rum mellan länsstyrelsen och markägaren. Därvid har frågan väckts om att utvidga Vesslunda naturreservat till att omfatta jämväl den del av fastigheten Vesslunda 5:18 som nu omfattas av förordnande enligt 19 § naturvårdslagen.

Det antecknas att liknande problem med båtuppläggning etc som påtalats inom fastigheten Vesslunda 5:18 även förekommit inom Vesslunda naturreservat.

Falkenbergs kommun har yttrat sig i ärendet och därvid tillstyrkt utvidgning av Vesslunda naturreservat jämte komplettering av reservatsföreskrifterna.

På grund av vad som förekommit beslutar länsstyrelsen med stöd av 7 § naturvårdslagen att Vesslunda naturreservat utvidgas till att omfatta det område som anges med streckad linje på bifogad karta (bil 1).

Samtidigt med att detta beslut vinner laga kraft upphör länsstyrelsens förordnande den 21 november 1969 enligt 19 § naturvårdslagen att gälla beträffande den del av fastigheten 5:18 som ingår i det härigenom bildade naturreservatet.

För att trygga ändamålet med reservatet förordnar länsstyrelsen med stöd av 8-10 §§ naturvårdslagen samt 9 och 10 §§ naturvårdsförordningen att nedan angivna föreskrifter samt vård- och förvaltningsbestämmelser skall gälla beträffande området.

- A. Föreskrifter enligt 8 § naturvårdslagen angående inskränkning i markägares och annan sakägares rätt att förfoga över fastighet inom reservatet

Utöver föreskrifter och förbud i andra lagar och författningar skall förbud gälla att

uppföra byggnad eller utföra anläggning såsom t ex campinplats eller brygga, dock att ett mindre antal förtöjnings- och uppläggningsplatser för småbåtar får anordnas inom fastigheten Vesslunda 5:18

plantera eller så granskog

fälla träd annat än i samband med skötselåtgärder enligt skötselplan

spränga, gräva, schakta, fylla, tippa eller bedriva sådan täkt (husbehovstäkt), som ej redan omfattas av tillståndstvång enligt 18 § naturvårdslagen

anordna upplag med undantag av tillfälligt upplag för skogsbrukets behov

framdraga luftledning

anlägga väg

B. Föreskrifter enligt 10 § naturvårdslagen om vad allmänheten har att iakttaga inom reservatet

Utöver föreskrifter och förbud i andra lagar och författningar skall förbud gälla att

förstöra eller skada fast naturföremål eller ytbildning

avsiktligt störa djurlivet genom att exempelvis från nära håll fotografera boplats

gräva upp växter

tälta eller ställa upp husvagn

upplägga eller varaktigt förtöja båtar annorstädes än på av naturvårdsförvaltaren anvisad plats

göra upp eld

bedriva lek, bollspel eller annan idrott på sanddynerna

rida

framföra motorfordon utom på anvisade vägar och parkeringsplatser

parkera annorstädes än på anvisad plats

på ett störande sätt använda radio, gramfon, bandspelare eller dylikt

C. Bestämmelser enligt 9 § naturvårdsförordningen om vård och förvaltning

1. Syftet med naturreservatet är att bevara ett för både den vetenskapliga och sociala naturvården synnerligen värdefullt och för den halländska kusten karaktäristiskt

sanddynslandskap. Området skall bevaras från intrång och sådana ingrepp av människor, som kan förhindra naturens kraftspel att fortgå ostört, samtidigt som området vårdas och bevaras som flygsandsplantering.

2. Naturreservatet skall förvaltas av domänverket, dock att naturvårdsförvaltningen beträffande delen inom fastigheten Vesslunda 5:18 skall ske i samråd med markägaren.


Naturvårdsförvaltaren har att träffa avtal med båtägare om anordnande och skötsel av särskilda förtöjnings- och uppläggningsplatser för småbåtar. Inom fastigheten Vesslunda 5:18 får dock högst 25 båtar uppläggas efter förslag och godkännande av markägaren.


3. Naturreservatet skall vårdas så, att naturmiljö och landskapsbild bibehålles. Därvid må särskilt beaktas det skydd sanddynerna kan komma att behöva vid eventuellt ökat slitage. Vid behov bör spänger läggas ut för kanalisering av gångtrafiken i området. Skogsskötseln torde f n inte kräva mer än tillvaratagande av eventuellt vindfällda träd, men på sikt kan viss avverkning visa sig önskvärd. Sådan avverkning bör då få ske endast i syfte att gynna strandskogens fortbestånd och utveckling.
4. Skötseln skall i övrigt ske enligt en skötselplan, vilken upprättas av förvaltaren i samråd med länets skötselråd och därefter fastställs av länsstyrelsen efter hörande av statens naturvårdsverk.
5. Naturreservatet, som skall benämnas "Vesslunda naturreservat", skall genom förvaltarens försorg utmärkas i enlighet med de anvisningar som utfärdats av statens naturvårdsverk.

./.

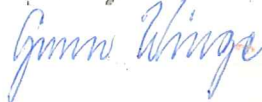
Besvärshänvisning, jordbruksdepartementet, se bilaga.

I beslutet har förutom undertecknade landshövding och byrådirektör, deltagit länsråd Maj-Britt Sandlund, förste länsassessor Åke Andrén, länsarkitekt Ingegerd Ågren, överlantmätare Erik Skommar samt fil kand Stefan Malmberg.


Carl G Persson


Ove Olsson

Bestyrkes


Gunnar Winge

Kopia + karta

SNV

Statens planverk

Vfn

FBM i Varberg

Lantbruksnämnden

Skogsvårdsstyrelsen

Domänverket, Hallands revir + yttr från Falkenbergs kn

BN i Falkenbergs kommun

Lantmäterienheten

Planenheten

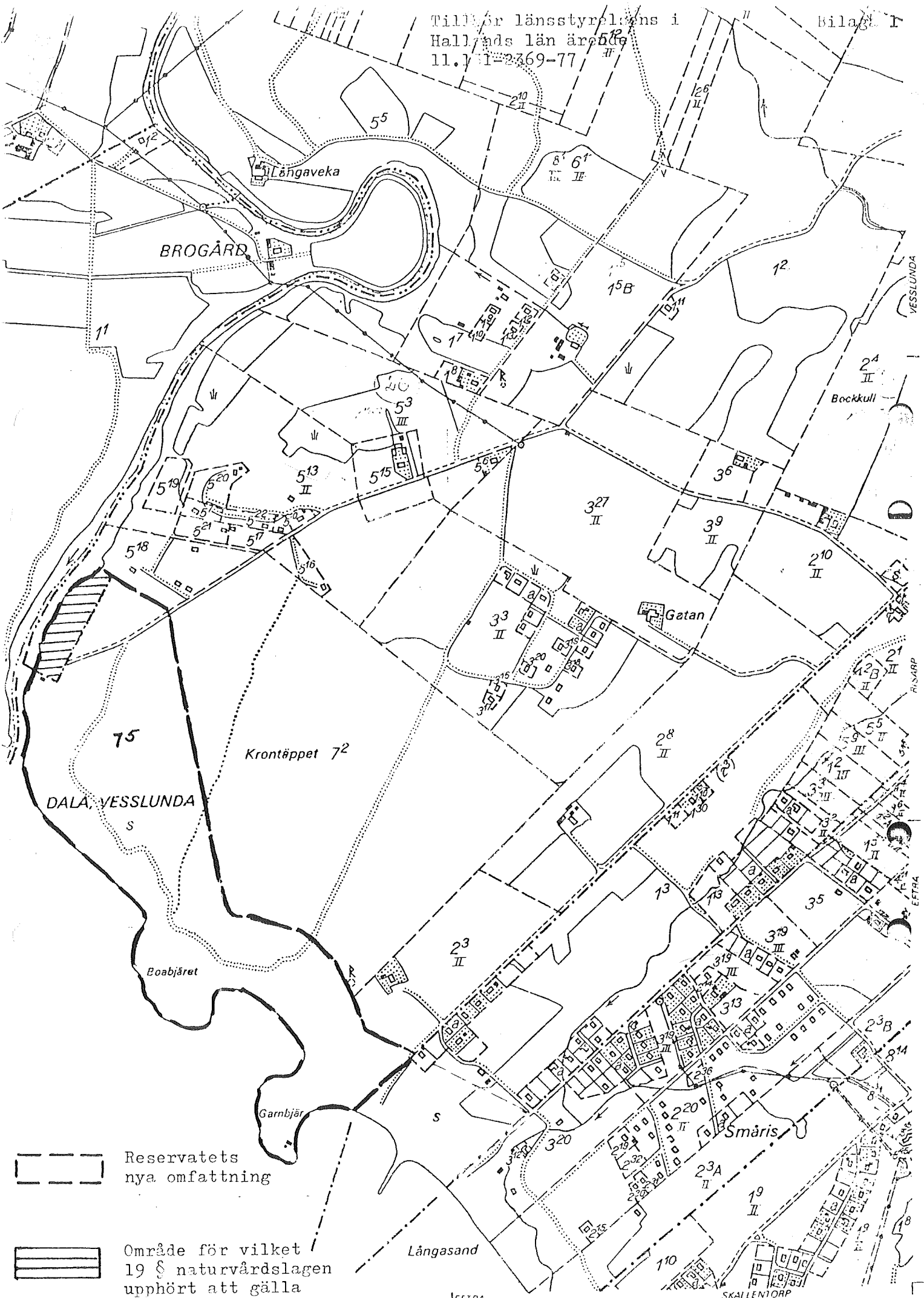
Naturvårdsenheten 2 ex

Dossier


Akten

Kung i länets författningssamling

Kung i samlingsannons i HP och HN



Reservatets
nya omfattning



Område för vilket
19 § naturvårdslagen
upphört att gälla