

Markägarna enligt särskild förteckning

Bildande av naturreservat för Stenringsavan, Lycksele kommun
(2 bilagor)Beskrivning av reservatet

Stenringsavan är en grund avan med förbindelse med Vindelälven. Botten av avan utgöres av en vackert utbildad polygonmark som blottläggs vid lågvatten under hösten och vintern. Det är ett av de bäst utbildade objekten av denna typ i anslutning till Vindelälven.

Reservatets benämning	Stenringsavan
Kommun	Lycksele
Fastigheter	Björksele 2:9, 3:2 och 8:1
Areal	10 ha
Därav landareal	8,5 ha
Lägesbeskrivning	ca 5 km uppströms Björksele karta 23L 2 - 3 e - f SÄTER 23L $\frac{2-3}{e-f}$ 03 57
Naturvårdsförvaltare	Skogsvårdsstyrelsen
Ägarkategori	Enskilda/staten
Ärendets handläggning	Lycksele kommun och statens naturvårdsverk har tillstyrkt reservatsbildning. Markägarna har hörts på föreskrivet sätt.

Grund för beslutet

Strukturmarkerna i Stenringsavan är ett bra exempel på denna typ av bildningar som nedom högfjällsområdena endast sparsamt förekommer vid de stora oreglerade norrlandsälvarna.

1979-05-21

11.111-2080-75

Med stöd av 7 § naturvårdslagen (1974:1025) förklarar länsstyrelsen det på bifogade karta utmärkta området som naturreservat.

Reservatsföreskrifter

För att trygga ändamålet med reservatet förordnar länsstyrelsen med stöd av 8 och 10 §§ naturvårdslagen samt 9 § naturvårdsförordningen (1976:484) att nedan angivna föreskrifter samt vård- och förvaltningsbestämmelser skall gälla för området.

A. Föreskrifter jämlikt 8 § naturvårdslagen angående inskränkning i markägares och annan sakägares rätt att förfoga över fastighet inom reservatet

Utöver föreskrifter och förbud i andra lagar och författningar skall förbud gälla att

1. bedriva täkt eller annan verksamhet som förändrar områdets topografi och landskapets allmänna karaktär, yt- eller dräneringsförhållanden som att gräva, spränga, muddra, borra, schakta dika, dämna, dränera, utfylla, plöja eller utföra annan markbearbetning
2. anordna upplag annat än tillfälligt för skogsbrukets behov
3. uppföra helt ny byggnad eller annan anläggning
- ✓ 4. använda kemiska bekämpningsmedel
- ✓ 5. tillföra växtnäringsämnen
6. skada levande eller döda träd och buskar eller annan växtlighet inom den del av reservatet som är markerad med svart heldragen linje på den till detta beslut fogade kartan.
7. framföra motordrivet fordon inom den del av reservatet som är markerad med svart heldragen linje på den till detta beslut fogade kartan.

C. Föreskrifter jämlikt 10 § naturvårdslagen om vad allmänheten har att iaktta inom reservatet

Utöver föreskrifter och förbud i andra lagar och författningar skall förbud gälla att

1. skada fast föremål eller ytbildning
2. framföra motordrivet fordon

D. Bestämmelser jämlikt 9 § naturvårdsförordningen om vård och förvaltning

Syftet med vården och förvaltningen

Syftet med vården skall vara att bevara strukturmarkerna på avans botten.

Skötselplan


Länsstyrelsen kommer att i särskilt beslut fastställa skötselplan.

Naturreservatet skall utmärkas i enlighet med av statens naturvårdsverk utfärdade anvisningar.

Detta beslut kan överklagas hos regeringen, jordbruksdepartementet, se bilaga (formulär 1).

Beslut i detta ärende har fattats av styrelsen. I beslutet deltog landshövding Sven Johansson jämte ledamöterna Bert Ove Bäckman, Torsten Gavelin, Marita Hansson, Margareta Hedlund, Erik Johansson, Yngve Lauritz, Karl-Erik Lundström, Stefan Löfstedt, Hilding Lövbom Hagar Normark, Carl Schmidt och Göran Svanberg.

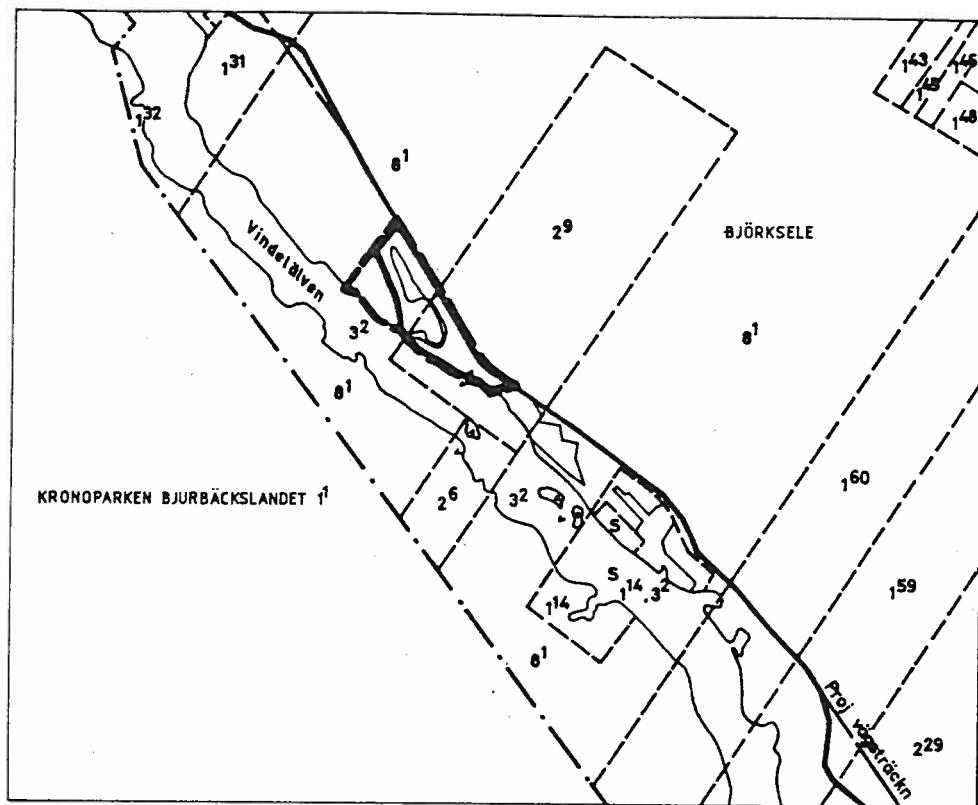
I den slutliga handläggningen deltog även tf länsråd Stig Rönnblad, överlantmätare Tore Kvarnbrink, byrådirektör Per Erik Persson, föredragande och länsarkitekt Märt Saarm, länsantikvarien Karin Eriksson.


Sven Johansson


Per Erik Persson






Bilagor

karta
besvärshänvisning



STENRINGSÅVAN — BJÖRKSELE

BETECKNINGAR

-  Strandkontur
-  Fastighetsgränser
-  Väg
-  Gräns för naturreservat
-  Gräns för förbud mot körning med motordrivna fordon



Tillhör länsstyrelsens beslut 1979-05-21
Dnr 11.111-2080-75

Skala 1:20 000
0 500 1000 m



SKÖTSELPLAN FÖR STENRINGSÅVAN NATURRESERVAT I LYCKSELE KOMMUN



Foto: Lena Lundevaller

Länstyrelsen i Västerbottens län
Storgatan 71B
901 86 Umeå
Växel: 090-10 70 00

1. Syfte med säkerställande och skötsel

Stenringsavan är en grund ava med förbindelse till Vindelälven. Botten av avan utgörs av en vackert utbildad polygonmark som blottläggs vid lågvatten under hösten och vintern. Det är en av de bäst utbildade geologiska objekten av denna typ i anslutning till Vindelälven. Syftet med reservatet är att bevara strukturmarkerna på Avans botten.

2. Beskrivning av objektet

2.1 Administrativa data

Namn	Stenringsavan
Skydd	Naturresevat
Kommun	Lycksele
Läge	Kartblad Malå 23 1 2-3, e-f, naturgeografisk region 32 c, koordinat 7215505 - 1623934
Ägarkategori	Enskilda, Staten
Fastigheter	Björksele 2:9, 3:2 och 8:1
Totalareal	10 ha
Skyddad areal produktiv skog	1,0 ha
Förvaltare	Länsstyrelsen

Naturtyper enligt KNAS¹, Karta, se bilaga 1.

Tallskog	1,6 ha
Granskog	2,75 ha
Barrblandskog	1,56 ha
Triviallövskog	0,06 ha
Impediment	1,0 ha
Våtmark	0,06 ha
Sötatten	1,25 ha

¹ Kontinuerlig Naturtypsindelning, Naturvårdsverkets rapport 5391.

Inga naturtyper enligt art- och habitatdirektivet² finns inom området.

²Rådets direktiv 92/43 EEG av den 21 maj 1992 om bevarande av livsmiljöer samt vilda djur och växter.

2.2 Allmän beskrivning av reservatet

Landskap/läge

Naturreservatet Stenringsavan ligger invid Vindelälven, vid väg 363 (Vindelälsvägen) 5km uppströms Björksele. Från bilvägen har man översikt över hela avan.

Geologi

Stenringsavan är en uttorkningsava som vid lågvatten står i förbindelse med Vindelälven endast via en bäckmynning, det medför att vattenståndsvariationerna i älven även påverkar avan. Frost och tjäle har bildat ett polygonfält med en areal av ca 0,5 ha som är synligt när vattennivån i Vindelälven är låg som är vanligt på hösten och vintern. Materialet har sorterats så att de större stenarna ligger i ringar eller strängar med de finare materialet mot mitten av ringarna.

Naturmiljö

Vatten och strandvegetationen är trivial. Skogen i reservatet brukas delvis.

Kulturhistoria

I området bedrevs tidigare ranings slåtter, denna upphörde under 1940-talet.

Friluftsliv

Reservatet har sannolikt mycket liten betydelse för rörligt friluftsliv. Betydelsen för rörligt friluftsliv förväntas även i framtiden vara begränsat. Området nås via väg 363. Omedelbart uppströms norra reservatsgränsen finns en avfartsväg till en nedlagd grustäkt där det finns goda parkeringsmöjligheter. Även längs väg 363 finns parkeringsfickor för tillfällig uppställning.



Figur 1. Översiktskarta för naturreservatet Stenringsavan (reservatsgräns = svart linje).

3. Indelning i skötselområden

Nedan indelas reservatet i skötselområden utifrån gemensamma drag vad gäller naturtyp, utvecklingshistorik samt form av skötsel. För karta, se bilaga 2.

3.1 Sötvatten; Avan

Strukturerna på Avans botten skall bevaras genom vattenståndets naturliga fluktuationer och frostens fria aktiviteter. Inga skötselåtgärder är aktuella.

Det är gynnsamt tillstånd när följande bevarandemål är uppnådda:

- Naturliga vattenståndsfluktuationer
- Ostörd hydrologi, inga diken med avvattande effekt får finnas

Skötselåtgärder

Inga

3.2 Marker som periodvis översvämmas

Innefattar den delvis igenväxta raningsmarken i anslutning till Avan samt området i längs med och nedanför bäcken. På raningsmarken har tidigare bedrivits raningslätter som upphörde under 1940-talet. Det är inte aktuellt att återuppta slättern utan området lämnas till fri utveckling.

Skötselåtgärder

Inga

3.3 Skog med fri utveckling

Inom området närmast Avan är skogsbruk ej tillåtet (gräns se karta bilaga 2). Här skall skogen lämnas till fri utveckling.

Skötselåtgärder

Inga

3.4 Skog med naturvårdsanpassat skogsbruk

På denna del av skogsmarksarealen bedrivs skogsbruk av markägarna.

Skötselåtgärder

Inga.

3.2 Friluftsliv och anläggningar

Inom reservatet är inga anordningar aktuella för att öka tillgängligheten utan området får nyttjas utifrån sina naturgivna förutsättningar. Ingen särskild plats att parkera finns iordningställd, utan parkering får ske vid den nedlagda grustäkten eller på befintliga parkeringsfickor längs väg 363. Informationstavlor i A3-format finns utplacerade vid väg 363 och vid gränsen till den tidigare grustäkten.

Mål

- Informationstavlor i A3-format skall finnas utplacerade vid väg 363 och vid gränsen till den tidigare grustäkten. De skall vara utformade enligt Naturvårdsverkets riktlinjer ”Att skylta skyddad natur”.

- Grundläggande information om reservatet skall finnas på länsstyrelsens externa hemsida, www.ac.lst.se

Skötselåtgärder

- Byta ut skyltarna vid behov.

4. Övriga anläggningar

Inga övriga anläggningar finns.

5. Nyttjanderätter

Jakt får bedrivas av jakträttsinnehavare enligt gällande jaktlagstiftning och i enlighet med gällande reservatsföreskrifter.

En snöskoterled, Vindelälvsleden, går genom området.

6. Utmärkning av gränser

Reservatet ska hållas väl utmärkt enligt svensk standard och Naturvårdsverkets anvisningar. Gränserna bör ses över vart 10:e år och målas om vid behov.

7. Sammanställning av åtgärder och kostnader

Skötselåtgärd	Var	Tidpunkt	Prioritet
Befintliga skyltar utbytes vid behov	Se bilaga2		1

¹ Siffran anger prioritetsordning i de fall genomförandet av skötselåtgärderna begränsas av tillgängliga resurser, 1 är högsta prioritet och 3 är lägsta.

8. Tillsyn och uppföljning

Tillsynen av området utförs av naturvårdsförvaltaren och ska dokumenteras skriftligt. Tillsynen innefattar, utöver en besiktning av att reservatsföreskrifterna efterlevs, även alla anläggningar, utmärkningar och skyltar inom reservatet. Brister och fel ska dokumenteras och åtgärdas.

Tillsynen och uppföljningen av reservatet kommer tillsammans att utgöra ett underlag för en eventuell revidering av skötselplanen.

8.1 Uppföljning av skötselåtgärder

I samband med att skötselåtgärder utförs ska utgångsläget innan åtgärden, tidpunkt för åtgärd, åtgärdens omfattning och utförande samt uppnått resultat dokumenteras för att möjliggöra en långsiktig uppföljning. Vidare ska även kostnaderna för åtgärderna noteras.

8.2 Uppföljning av bevarandemål

Områdets bevarandemål ska följas upp enligt nationellt fastställda metoder för uppföljning av skyddad natur. Uppföljningen kommer att ske utifrån reservatets skötselområden och

indelningen i naturtyper. Indelningen kan komma att ändras efter ytterligare fältbesök i reservatet eller efter att området har flygbildstolkats.

Lena Lundevaller

Eva-Britt Olofsson

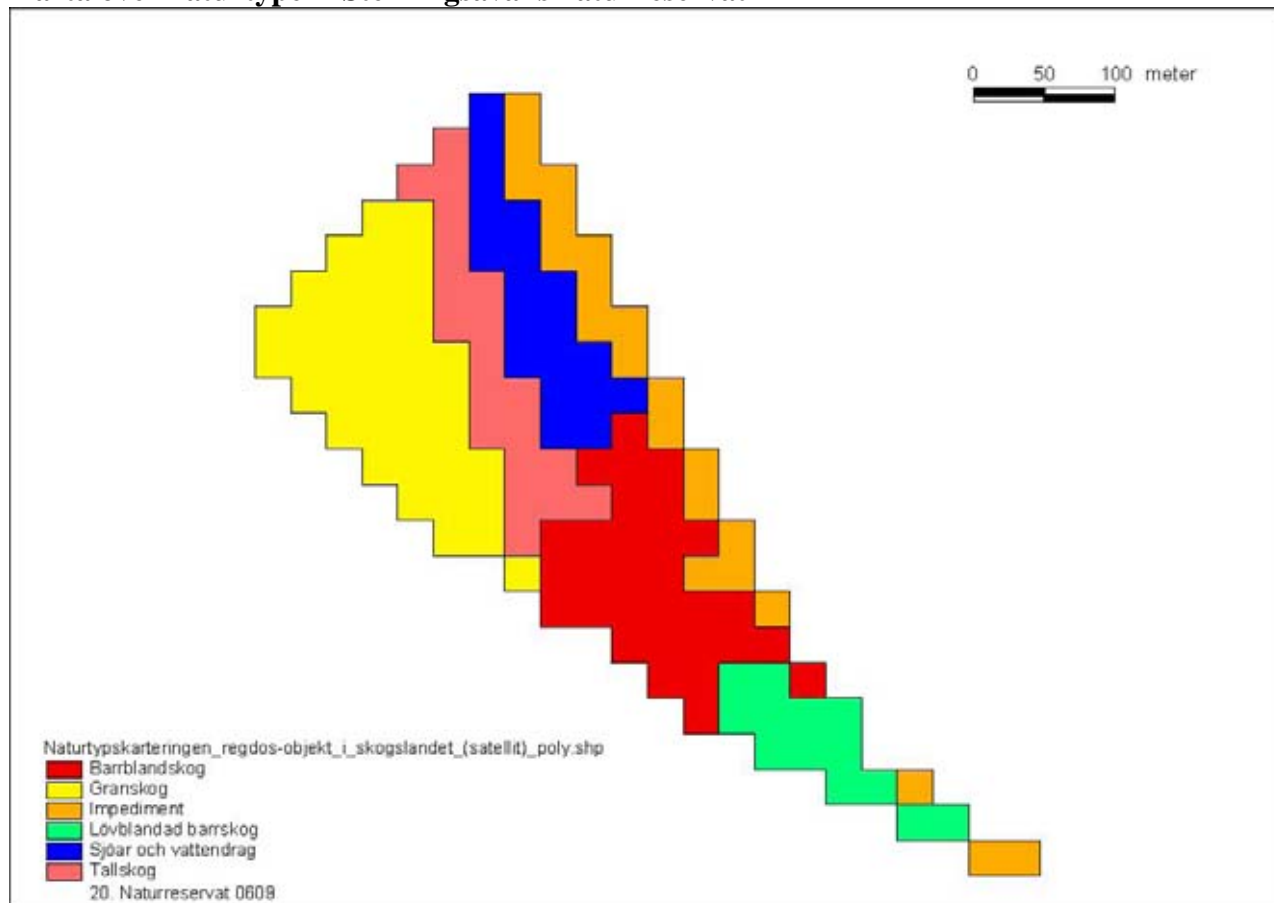
Kartbilagor:

Bilaga 1. Naturtypsindelning enligt KNAS

Bilaga 2. Skötselområden och friluftslivsanläggningar

Bilaga 1

Karta över naturtyper i Stenringsavans naturreservat



Bilaga 2. Karta över naturtypsfördelningen enligt KNAS¹ för Stenringsavans naturreservat.

¹Naturtypsindelning enligt KNAS, Naturvårdsverkets rapport 5391

Tillhör reservatsbeslut dnr: 11.111-2080-75

Karta över skötselområden och friluftslivsanläggningar i Stenringsavans naturreservat



Bilaga 1. Karta över skötselområden och friluftsanläggningar i Stenringsavans naturreservat.

1. **Avan med fri utveckling.**
2. **Marker som periodvis översvämmas**
3. **Skog för fri utveckling**
4. **Naturvårdsanpassat skogsbruk**

i Informationstavlor

P Parkering

Tillhör reservatsbeslut dnr: 11.111-2080-75