
















TECKENFÖRKLARING

-  KRITA
-  RÄT-LIAAS
-  KÅGERÖDSLAGER
-  ORDOVICIUM-SILUR
-  ALMSKIFFER
-  KAMBRISK SANDSTEN
-  APLITGNEJS
-  GRANITGNEJS
-  BIOTITGRANIT-ROMELIGGRANIT
-  LEPLITGNEJS
-  SEDIMENTGNEJS
-  AMPHIBOLIT
-  HORNBLÄNDESYNTIT
-  DIABASGÅNG
-  UNDERSÖKNINGSRÅDETS GRÄNS

Kartan modifierad efter Sydsvenska  
ingenjörbyråns geohydrologiska  
inventering 1971 och SGU:s geolo-  
giska kartblad.



BERGGRUND

0 1 2 3 KM

NR 2

17-19