



























1. VEGETATIONSKARTA 1989.

Teckenförklaring

-  Lövskog
-  Buskmark/ung lövskog
-  Barrskog
-  Planterat hygge/ung barrskog
-  Blandskog
-  Gräsmark, torr och frisk, med spridda träd
-  Gräsmark, torr och frisk, med spridda buskar
-  Gräsmark, fuktig, buskbevuxen
-  Gräsmark, fuktig, med spridda buskar
-  Gräsmark, torr och frisk,
-  Gräsmark, fuktig
-  Betesvall
-  Sankmark, med buskar/småträd
-  Sankmark, trädbevuxen
-  Sankmark, med spridda träd
-  Sankmark, med spridda buskar/småträd
-  Sankmark, utan träd och buskar
-  Bäck
-  Sjö, damm
-  Hus
-  Bilväg, större
-  Bilväg, medelstor
-  Bilväg, mindre
-  Traktörväg
-  Sämre traktörväg stig
-  Utfyllnad, upplag (jord, sten, skräp) och täkt

