



Lidingö Stad, delg kv
Stadsbyggnad
181 82 LIDINGÖ

LIDINGÖ STAD	
Stadsbyggnadskontoret	
00. 00 22	
Diarienummer: 2000-10078	Dokumentid: 214
År:	

Förordnande om ändring av strandskydd inom Trolldalen, Norra Stickle, Lidingö kommun

BESLUT

Länsstyrelsen beslutar med stöd av 7 kap. 14 § i miljöbalken (1998:811) och 11 § i förordning (1998:1252) om områdesskydd enligt miljöbalken m.m. om att förordna strandskydd intill 300 meter från strandlinjen på land och 100 meter inom berört vattenområde på fastigheterna Lidingö 4:219 och 5:156, inom del av Trolldalen. Området som berörs av strandskyddsförordnandet framgår av karta bilaga 2.

Samtidigt upphävs strandskydd enligt 7 kap. 15 § samma lag inom område som markerats på samma karta som ovan.

Detta beslut kan överklagas hos Regeringen, Miljödepartementet, enligt bilaga 3.

BAKGRUND OCH BEDÖMNING

Kontoret för Stadsbyggnad i Lidingö kommun har hos Länsstyrelsen hemställt att strandskydd intill 300 meter från strandlinjen på land och 100 meter inom berört vattenområde, skall införas inom ovan angivna fastigheter.

Tidigare byggnadsplan för området, fastställd den 8 maj 1961, upphävdes i och med att ny detaljplan antogs den 19 juni 2000. Detaljplanen har varit utställd under tiden 10 - 31 mars 2000. Trolldalen är ett av landets äldsta sportstugeområden och utgör en miljö med stort kulturhistoriskt värde. Inom området finns det fortfarande byggnader från 1912-1925 med bevarad ursprunglig prägel. Syftet med den nya detaljplanen är att säkerställa Trolldalens kraktär samt att ge möjligheter att göra vissa utbyggnader för att klara främst de sanitära behoven. Inom det område där dåvarande byggnadsplan upphävts, utan att ersättas av ny detaljplan, avses nytt strandskydd införas. Väster och öster om Trolldalen råder idag strandskydd och detta bör gälla längs hela strandavsnittet utanför detaljplanen så att hela



strövområdet längs Askrikefjärden blir behandlat på ett likartat sätt med avseende på strandskyddet. Inom detaljplaneområdet är det motiverat att införa strandskydd inom dels mark som betecknas som PARK och NATUR och dels inom vattenområde som inte ingår i enskilt ägt vattenområde.

Lidingö kommun har också hemställt att rådande strandskydd upphävs inom den utökade delen av fastigheten Lidingö 4:214. Skälet till detta är att en utökning av fastigheten Lidingö 4:214 gjorts p.g.a. att ett markbyte skett mellan kommunen och aktuell fastighetsägare, i syfte att åstadkomma en gångväg och därigenom förbättra gångvägsystemet inom området.

Länsstyrelsen delar kommunens bedömning och anser att åtgärderna tryggar strandskyddets syfte att säkerställa allmänhetens friluftsliv samt att bevara goda livsvillkor för växt- och djurlivet. Upphävande av strandskyddet inom fastigheten Lidingö 4:214 motverkar inte syftet.

Länsstyrelsen bedömer att åtgärderna går att förena med en från allmän synpunkt lämplig användning av området enligt kommunens antagna översiktsplan. Åtgärderna synes även förenliga med hushållningsbestämmelserna i 3 och 4 kap. miljöbalken.

Beslut i detta ärende har fattats av länsöverdirektör Bo Hansson, beslutande, miljö- och planeringschef Lars Nyberg, länsarkitekt Carl-Gustav Hagander, länsassessor Sune Högling samt miljöhandläggare Ruona Burehag, föredragande.



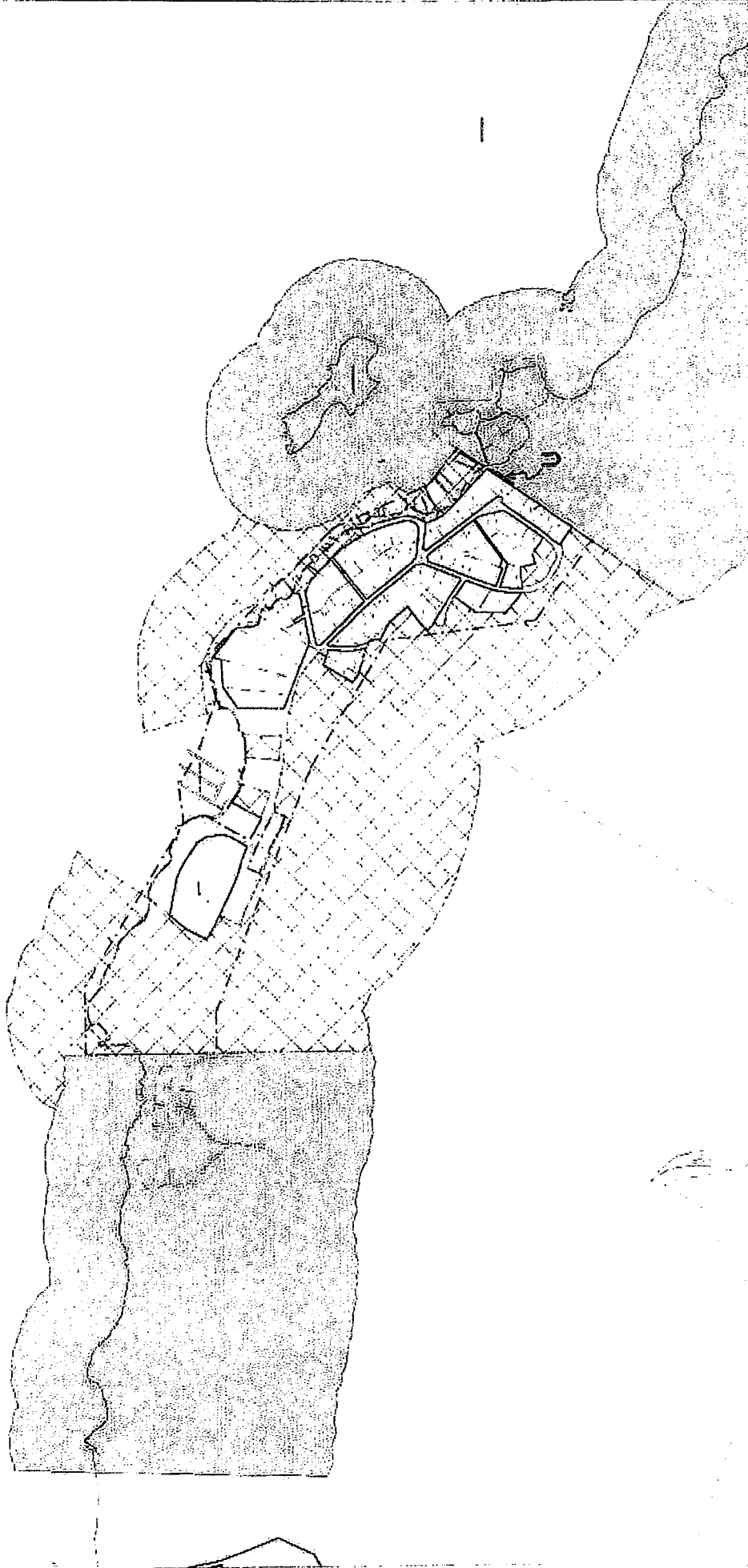
Bo Hansson



Ruona Burehag

BILAGOR




1. Översiktskarta
2. Karta
3. Hur man överklagar



FÖRSLAG TILL FÖRÄNDRINGAR AV STRANDSKYDDET I TROLLDALEN, NORRA STICKLINGE, LIDINGÖ STAD

Lidingö stadsbyggnadskontor i januari 2000

Lars Ringdén
Lars Ringdén
Planchef

-  Område där strandskydd råder
-  Område där strandskydd föreslås infört
-  Område där strandskydd föreslås upphävt

