



Länsstyrelsen i Jämtlands läns föreskrifter om Långkälen naturreservat i Östersunds kommun;

23FS 2023:15

Utkom från trycket
den 24 augusti 2023

beslutade den 21 augusti 2023.
(dnr. 511-3300-2023)

Länsstyrelsen har med stöd av 7 kap. 4 § miljöbalken beslutat att avsätta del av Långkälen 5:7, 5:17 och 5:20 samt del av Nyby 11:3 i Östersunds kommun och bilda Långkälen naturreservat. Naturreservatet är avgränsat som visas i karta (bilaga 1) och är beläget omkring 16 kilometer nordost om Lit, vid byn Långkälen. Beslutet innefattar inskränkningar i rätten att använda mark- och vattenområden och förpliktelser att tåla vissa intrång enligt 7 kap. 5 och 6 §§ miljöbalken. Beslutet med tillhörande kartor förvaras hos Länsstyrelsen.

För att uppnå och tillgodose syftet med naturreservatet föreskriver Länsstyrelsen med stöd av 7 kap. 5, 6 och 30 §§ miljöbalken samt 22 § förordningen (1998:1252) om områdesskydd enligt miljöbalken m.m. följande.

Föreskrifter enligt 7 kap. 5 § andra stycket miljöbalken om inskränkningar i rätten att använda mark- och vattenområden

Utöver föreskrifter och förbud enligt andra lagar är det förbjudet att inom naturreservatet:

1. uppföra byggnad eller annan anläggning, till exempel vindkraftverk, mast, antenn, luft- eller markledning, staket, bro eller spång,
2. utöka befintlig byggnad eller anläggning,
3. sätta upp tavla, plakat, skylt, göra inskrift eller liknande,
4. anordna upplag, utföra fyllning eller tippning, spränga, schakta, borra, gräva, markbereda, utföra någon annan typ av markbearbetning eller bedriva täkt av något slag,
5. anlägga väg, skoterled, uppställningsplats för fordon, eller liknande anläggningar,
6. dika, kulvertera dike, dämna, eller utföra annan åtgärd som påverkar områdets naturgivna hydrologiska förhållande,
7. utföra skogsvårds- eller skogsskötselåtgärder, eller på annat sätt fälla eller skada träd och buskar, samt flytta eller upparbeta stående och liggande döda träd eller delar av träd,
8. införa för området främmande växt- eller djurart,
9. använda kemiska eller biologiska bekämpningsmedel, tillföra kalk eller andra växtnäringsämnen,
10. placera ut saltstenar i anslutning till källor och fuktig-blöt mark,
11. framföra motordrivet fordon i terräng på annat än väl snötäckt mark.

Det är också förbjudet att utan Länsstyrelsens tillstånd:

12. riva bäverdammar eller bäverhyddor,
13. rensa diken.

B. Föreskrifter enligt 7 kap. 6 § miljöbalken om vad ägare och innehavare av särskild rätt till fastighet förpliktas tåla

Markägare och innehavare av särskild rätt till marken förpliktas tåla att följande anordningar anläggs och åtgärder vidtas för att tillgodose syftet med naturreservatet:

1. utmärkning av naturreservatets yttergränser enligt gällande anvisning,
2. uppsättning och underhåll av informationstavla vid plats markerad på karta, bilaga 1,
3. utmarksbete och slätter inklusive det som krävs för att kunna genomföra åtgärden, som till exempel sätta upp stängsel, genomföra viss utglesning av gran samt vid behov flytt av nyligen fallna granar,
4. hydrologisk återställning genom igenläggning av diken och restaurering av uträtade vattendrag i område markerat på karta, bilaga 1, inklusive det som krävs för att kunna genomföra åtgärden som till exempel röjning av igenväxningsvegetation, fällning av träd, grävning samt urtag av sten i vattendragens kanter och tillförsel av sten,
5. borttagning av främmande arter genom mekaniska metoder,
6. undersökning och dokumentation av mark, vegetation, vatten, samt växt- och djurliv i uppföljningssyfte,
7. begränsa angrepp av åttatandad granbarkborre genom utplacering av giftfria feromonfällor, utläggning av fångstvirke samt fällning av angripna granar och/eller rotkapning av vindfällda granar samt kvistning och barkning.

C. Föreskrifter enligt 7 kap. 30 § miljöbalken om rätten att färdas och vistas och om ordningen i övrigt i naturreservatet

Utöver vad som annars gäller i lagar och författningar är det förbjudet att inom naturreservatet:

1. plocka och samla in arter av olika slag, med undantag av bär och matsvamp,
2. klättra i boträd, uppehålla sig nära rovfågelbo, lya eller gryt, samla in djur eller på annat sätt medvetet skada eller störa djurlivet,
3. göra åverkan på mark, block, växtlighet, torrträd eller annan död ved,
4. elda inom område för fornlämningar, markerade på karta bilaga 1, samt att i resten av naturreservatet elda annat än med medhavd ved,
5. införa och/eller sprida främmande arter,
6. framföra motordrivna fordon i terräng på annat än väl tjälad och snötäckt mark.

Undantag från föreskrifterna

A och C-föreskrifterna ovan ska inte utgöra hinder för:

- a) förvaltaren av naturreservatet, eller den som förvaltaren uppdrar åt, att vidta de åtgärder som behövs, inklusive att framföra motordrivna fordon/

- arbetsfordon i terräng och vatten, för att tillgodose syftet med naturreservatet och som framgår av föreskrifterna under B ovan,
- b) att bedriva renskötsel i enlighet med gällande lagstiftning och renskötselrätten,
 - c) att framföra motordrivet fordon i räddningstjänst, vid sjukfall samt vid polisiära ärenden,
 - d) att framföra motordrivet fordon vid efterbevakning efter brand,
 - e) länsstyrelse och kommunal personal att i tjänsteärende framföra motordrivet fordon,
 - f) jakt enligt jaktlag (1987:259),
 - g) underhåll av befintligt jaktorn eller att på samma plats ersätta ett gammalt jaktorn med ett nytt,
 - h) att transportera fälld björn, älg, hjort eller vildsvin med lättare (< 450kg) terränggående motorfordon på fastmark, samt med lättare bandgående fordon eller med terrängskoter på väl tjälad och väl snötäckt mark på våtmark, där fordon, färdväg och hastighet ska väljas med omsorg för att minimera mark- och vegetationsskador,
 - i) fiske enligt gällande lagar och bestämmelser,
 - j) sköta befintliga leder/stigar markerade på karta, bilaga 1, genom att fallna träd över leder/stigar får flyttas eller kapas samt att grenar och ungräd som stör framkomligheten får tas bort,
 - k) slåtter med lie eller slåtterbalk och hässjning på fåbodvallar och våtmarker, inklusive borttransport av hö med hjälp av att köra lättare (< 450 kg) motordrivna fordon på fastmark, där fordon och hastighet ska väljas med omsorg för att minimera mark- och vegetationsskador.

Efter tillstånd från Länsstyrelsen ska A och C-föreskrifterna ovan inte heller utgöra hinder för:

- l) att bedriva utmarksbete, inklusive röja ungräd som är i vägen för stängsel, sätta upp stängsel och/eller ta hand om nya vindfällen samt att under arbets gång framföra lättare (< 450 kg) motordrivna fordon på fastmark där fordon, färdväg och hastighet ska väljas med omsorg för att minimera mark- och vegetationsskador,
- m) uppförande av jaktorn på ny plats,
- n) röjning av buskar och mindre träd i anslutning till jaktpass i syfte att upprätthålla befintliga siktgator i skog,
- o) sätta upp vägvisare och ledmarkeringar,
- p) skötsel av fornlämningar markerade på karta, bilaga 1, inklusive
 - i. fälla träd som står i direkt anslutning till husgrunder,
 - ii. röja 50 procent av granarna och 30 procent av björkarna mindre än 10 centimeter i diameter,
 - iii. borttransport av nyligen fällda träd och ris från fåbodvall och naturreservat med hjälp av att köra lättare (< 450 kg) motordrivna fordon på fastmark, där fordon och hastighet ska väljas med omsorg för att minimera mark- och vegetationsskador,
- q) genomföra vetenskapliga undersökningar som innefattar insamling av arter eller har annan påverkan på naturmiljön.

Dessa föreskrifter träder i kraft den 21 augusti 2023

På Länsstyrelsens vägnar

Marita Ljung

Maria Gylle



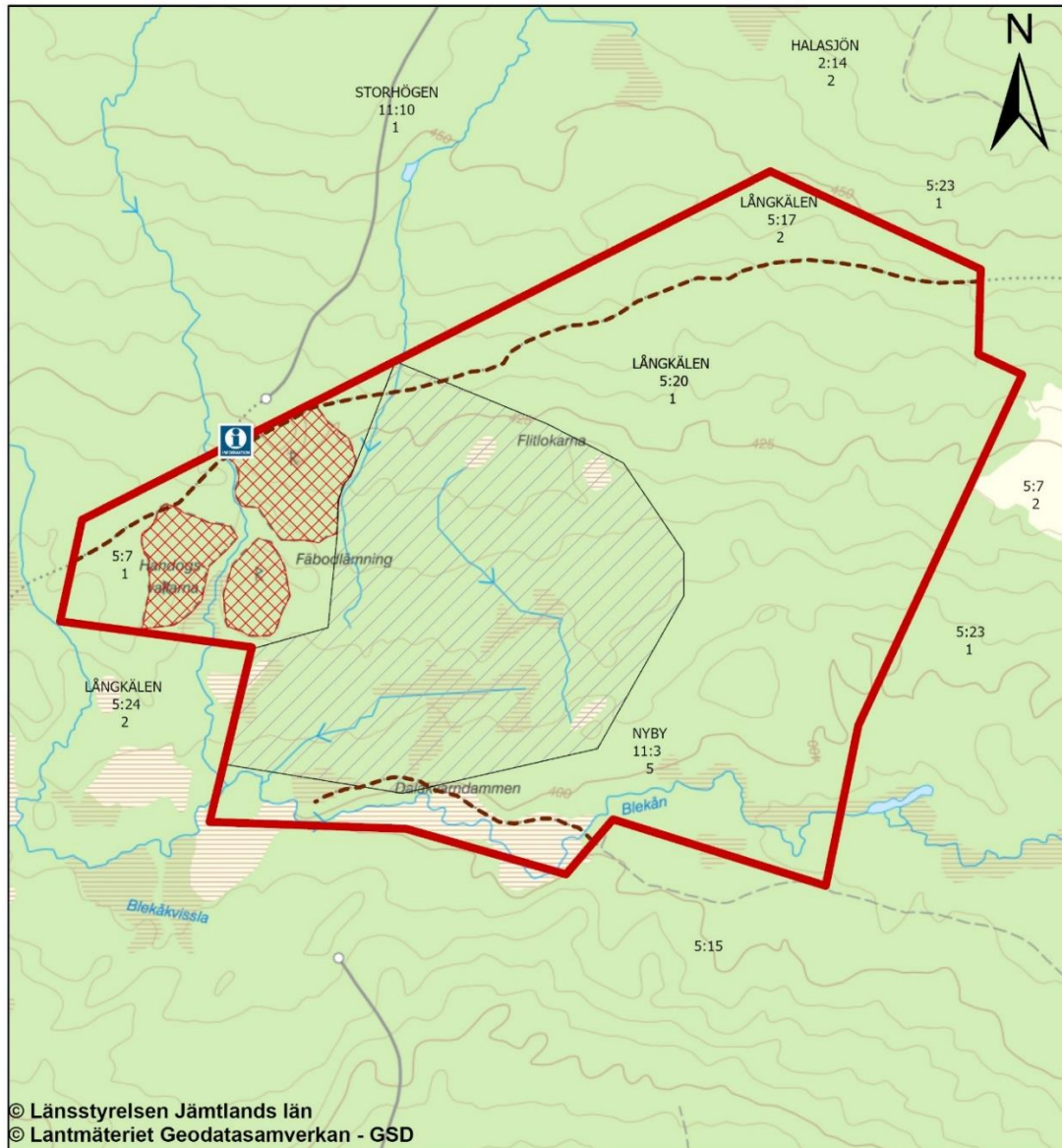
Länsstyrelsen
Jämtlands län

Dnr: 511-3300-2023






Bilaga 1

2023-08-21

Naturreseptatet Långkälen Beslutskarta



© Länsstyrelsen Jämtlands län
© Lantmäteriet Geodatasamverkan - GSD

-  Gräns för naturreseptatet Långkälen
-  Informationstavla omfattad av föreskrift B2
-  Område omfattat av föreskrift B4
-  Fornlämningar omfattade av föreskrift C4 och undantag p) från föreskrifter
-  Led/stig omfattade av undantag j) från föreskrifter

0 500 meter
Skala: 1:10 000

SWEREF 99 TM, Höjdkurvor 5 m intervall