



NATURRESERVAT

Välkommen till Måkläppens naturreservat

Som en droppe på Falsterbohalvöns sydspets ligger Måkläppen. Den långa sandreveln, som idag nästan bildar en cirkel, har en bottenkärna av morän men det är sanden som bestämmer dess utseende. Vinden och vattnet skapar ständigt nya former.


Måkläppen skyddades redan 1902 genom att Måkläppsöreningen arrenderade ön, främst för att skydda det rika fågellivet och hindra Ortsbefolkningens plundring av fågelägg.

Så länge Måkläppen var en ö utan kontakt med fastlandet var det en viktig häckningsplats för kustfåglar som trutar, tärnor och ejder. Idag när de fyrbenta rovdjuren kan ta sig ut på Måkläppen har antalet häckningar minskat.


Idag är Måkläppen främst sälarnas ö. I nio månader om året härskar knubbsäl och gråsäl över sandreveln. Här kan de vila ostört och föda sina ungar. Men Måkläppen är även viktig som rastplats för flyttande fåglar.

På vintern finns det möjlighet för oss människor att uppleva naturen på ön. Från 1 november till 31 januari kan man vandra ut på halvön, en fantastisk upplevelse med vinden som ständigt sällskap. Ute på Måkläppen kan man stöta på rester av gamla vrak som gått på grund i de osäkra vatten kring Falsterbohalvön.

Observera att hundar aldrig är tillåtna på Måkläppen.



Den vanligaste sälen på Måkläppen är **knubbsälen**, (*Phoca vitulina*). När det är dags för pälsomsning på våren och när kutarna föds under försommaren samlas sälarna på Måkläppen.

 The most common seal at Måkläppen is the **harbour seal**. The animals gather here in spring when it is time to moult and in early summer when the pups are born.



Föreskrifter

Inom naturreservatet är det förbjudet att:

- med farkost färdas inom området eller i övrigt beträda ön med tillhörande sandrevlar och grunda vattenområden utanför Falsterbohalvöns fastland under tiden 1 februari- 31 oktober
- skada fast naturföremål eller ytbildning
- plocka eller gräva upp växter
- avsiktligt störa djurlivet, t. ex genom närgången fotografering
- tälta
- medföra hund
- jaga samt insamla eller förstöra ägg
- anbringa tavla, plakat, affisch, inskrift eller därmed jämförlig anordning
- starta eller landa med luftfartyg, eller flyga fjärrmanövrerat obemannat luftfartyg (inklusive modellflygplan) på en höjd understigande 120 meter över medelhavsnivå, eller flyga drake.

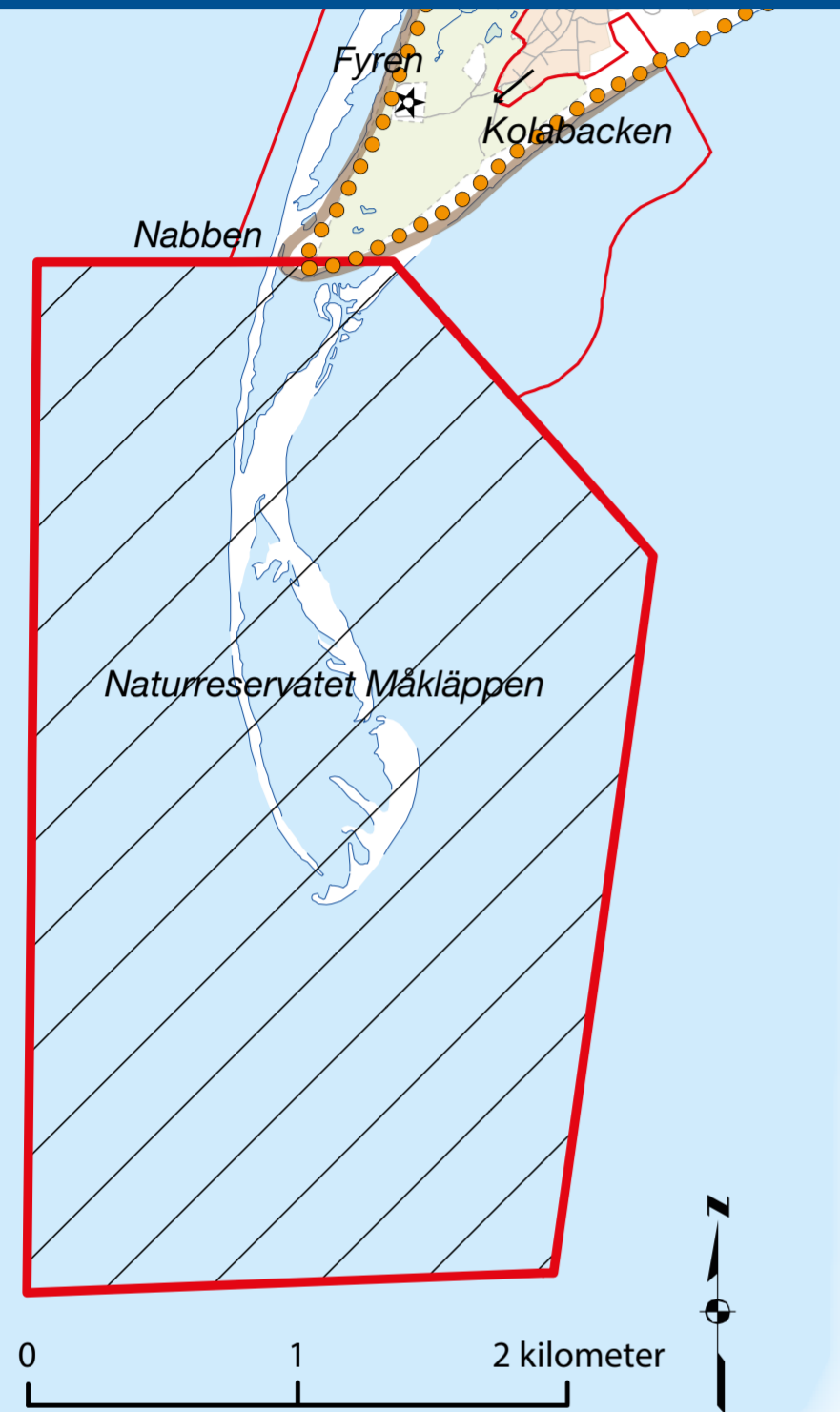
Naturreservatet Måkläppen bildades 1971. 1984, 1990 och 2017 har bestämmelserna för reservatet ändrats. Syftet med reservatet är bevara Måkläppen med omgivande havsområde så att den fritt får utvecklas efter havsströmmarnas verkningar. Djur och växter ska fritt få kolonisera området och utvecklas ostört. Måkläppen är en viktig uppehålls- och yngelplats för knubbsäl och gråsäl.

Förvaltare : Länsstyrelsen Skåne
www.lansstyrelsen.se/skane/naturreservat




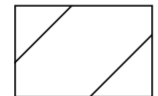

Området ingår i EU:s ekologiska nätverk av skyddade områden, Natura 2000. Nätverket skapades för att hejda utrotningen av växter och djur och för att skydda deras livsmiljöer.




Länsstyrelsen
Skåne



Länsstyrelsen Skåne © Lantmäteriet Geodatasamverkan

- | | | | |
|---|---|---|---|
|  | Här är du
You are here |  | Skåneleden
Skåneleden trail |
|  | Reservatsgräns
Reserve boundary |  | Beträdnadsförbud
1 februari - 31 oktober
Prohibited access from
1 February to 31 October |
|  | Annat naturreservat
Other nature reserve | | |

Naturreservatet Måkläppen ingår i sin helhet i naturreservatet Falsterbohalvöns havsområde, som omfattar vattenområdena runt Falsterbohalvön. Vänligen observera att båda naturreservatens föreskrifter gäller. Fullständiga föreskrifter för Falsterbohalvöns havsområde finns vid Kolabacken, i Skanörs hamn, samt på www.lansstyrelsen.se/skane/naturreservat.

 Måkläppen Nature Reserve is part of the Falsterbohalvöns havsområde Nature Reserve, which comprises the waters around the Falsterbo Peninsula. Please note that the regulations of both reserves apply. See separate information boards with regulations for Falsterbohalvöns havsområde at Kolabacken and Skanörs harbour.