



LÄNSSTYRELSEN
UPPSALA LÄN

Jan Helmer Gustafsson
018-19 52 21
jhgu@c.lst.se

Bildande av kulturresevat samt fastställande av skötselplan för *Lingnåre*, Hållnäs socken, Tierps kommun, Uppsala län.

Beslut

Länsstyrelsen beslutar med stöd av 7 kap. 9§ miljöbalken (1998:808) att förklara den vikingatida och medeltida miljön vid Lingnåre som kulturresevat. Kulturresevatets namn skall vara Lingnåre.

Detta beslut omfattar i en första etapp huvuddelen av Lingnåreboplatsens kärnområde. Avsikten är att i en andra etapp komplettera resevatet med ytterligare mark. Resevatets gränser anges på bifogad karta, bilaga 2.

För att trygga syftet med resevatet beslutar Länsstyrelsen med stöd av 7 kap. 5, 6 och 30 §§ miljöbalken att nedan angivna föreskrifter skall gälla för resevatet.

Länsstyrelsen fastställer med stöd av 3 § förordningen om områdesskydd (1988:1252) bifogad skötselplan, bilaga 3. Ordningsföreskrifter utfärdade med stöd av 7 kap. 30 § skall gälla omedelbart, även om de överklagas.

Förvaltare av kulturresevatet är Länsstyrelsen i Uppsala län.

Syfte

Syftet med kulturresevatet är att bevara ett unikt, i stora delar bevarat kulturlandskap från vikingatid och medeltid samt vårda dess kulturhistoriska och biologiska värden.

Den övergripande inriktningen av skötseln är

- att genom betesdrift och åkerbruk återuppta hävden så att den vikingatida och medeltida markanvändningen framgår.
- att öka förutsättningarna för den biologiska mångfald som i ett historiskt perspektiv är representativ för denna typ av hävdade odlingslandskap.
- att kunna bedriva vetenskapliga undersökningar kring frågor om vikingatida och medeltida levnadsvillkor.
- att genom pedagogiska insatser öka värdet av allmänhetens besök av Lingnåre

Föreskrifter

A. Inskränkningar i rätten att använda mark- och vattenområden.

Med stöd av 7 kap. 5§ miljöbalken är det, utöver vad som gäller i lagar och förordningar, inom resevatet förbjudet att:

- använda handelsgödsel eller sprida kemiska bekämpningsmedel,



- bedriva jord- eller skogsbruk på annat sätt än i enlighet med skötselplanen, se bifogad skötselplan,
- uppföra permanenta jakttomt.

Följande åtgärder får inte vidtas utan Länsstyrelsen tillstånd:

- uppföra stängsel eller hägnad annat än i enlighet med skötselplan.
- bedriva täkt, gräva, schakta eller på annat sätt påverka mark.
- dika eller täckdika. Det är dock tillåtet att rensa och underhålla befintliga diken till den prestanda som är fastställd enligt befintligt markavvattningsföretag.
- anlägga väg, campingplats eller uppställningsplats.
- uppföra mast, antenn, luftledning eller annan anläggning.
- bygga om eller på annat sätt förändra väg.
- uppföra ny byggnad eller annan anläggning.
- göra tillbyggnad eller yttre förändring av befintliga byggnader.
- sätta upp tavla, skylt, inskrift, affisch eller liknande.
- utföra vetenskapliga undersökningar.
- bedriva militär övningsverksamhet eller anordna idrotts- eller motortävling.

B. Förpliktelse att tåla intrång

För att tillgodose syftet med reservatet förpliktas med stöd av 7 kap. 6 § miljöbalken ägare och innehavare av särskild rätt till fastigheterna att tåla följande intrång:

- utmärkning av reservatet
- anläggning för besökande såsom p-plats, vandringsled och informationstavlor
- uppsättande av stängsel
- anordnande av stängselgenomgångar/stättor
- skötsel av området i enlighet med gällande skötselplan
- dokumentation och uppföljning av bevarandearbetet.

C. Ordningsföreskrifter

Med stöd av 7 kap. 30 § miljöbalken, om rätten att färdas och vistas inom reservatet, är det utöver vad som annars gäller förbjudet att:

- framföra motorfordon annat än för jord- och skogsbrukets ändamål, utöver på anlagd väg och till anvisad parkering,
- beträda oslagen vall eller åkergröda,
- tälta eller ställa upp husvagn,
- gräva upp växter,
- samla in insekter eller andra ryggradslösa djur,
- göra upp eld annat än på anvisad plats.

Ovanstående reservatsföreskrifter skall inte utgöra hinder för förvaltare att genomföra den skötsel som skall genomföras enligt gällande skötselplan.



Skäl för beslut och ärendets beredning

Helhetsmiljöer med bevarade lämningar efter vikingatida bosättningar är sällsynta och hotade. För Lingnåre består hoten främst av fortsatt igenväxning och beskogning. Betesdrift och fortsatt öppethållande av odlingsmarken är avgörande för bevarande av områdets kulturhistoriska och biologiska värden.

Länsstyrelsen bedömer att säkerställandet av kulturmiljön vid Lingnåre lämpligast sker genom att området avsätts som kulturresevat. På så sätt skyddas helhetsmiljön samtidigt som effekterna av återupptagen betesdrift kan uppnås med hjälp av föreskrifter och skötselplan.

Det finns ett starkt allmänt intresse att skydda och bevara kulturmiljön vid Lingnåre som kulturresevat. Markägarna har inte motsatt sig ett sådant beslut. De synpunkter som framkommit under remisstiden har i huvudsak varit positiva. Förslag till förbättringar eller ändringar har beaktats och arbetats in i skötselplanen. Beslutet om kulturresevat står inte i konflikt med gällande hushållningsbestämmelser eller översiktsplan.

Detta beslut omfattar i en första etapp huvuddelen av Lingnåreboplatsens kärnområde. Ambitionen är att komplettera resevatet med ytterligare mark som framgår av bilaga 2.

Administrativa data

Län: Uppsala
Kommun: Tierp
Socken: Hållnäs

Fastigheter: Ängvreta 1:12
Ängvreta 2:5
Ängvreta 2:11
Ängvreta 1:15
Hållnäs 3:1

Läge: x 16110, y 67150
Ekonomisk karta: 138 22, 138 32
Areal: 27,6 ha (planerat tillägg 8,5 ha)

Markägare:
Stig och Ulla Jansson, Lingnåre 5056, 810 65 Skärplinge. Ängvreta 1:12.
Stig Holmgren, Hjulön 2747, 810 65 Skärplinge. Ängvreta 2:11.
Upplandsstiftelsen, Box 260 74, 750 26 Uppsala. Ängvreta 2:5, 1:15 samt
Hållnäs 3:1.

Ledningsrätt: Vattenfall
Väghållare: Vägverket



LÄNSSTYRELSEN
UPPSALA LÄN

Beslut

4 (6)

2004-12-15

Dnr: 435-3846-03

Karta

Kulturreseptatet avgränsas på bifogad karta, bilaga 2. Markområde som planeras att ingå i en andra etapp har särskild markerats.

Överklagande

Detta beslut kan överklagas hos regeringen, kulturdepartementet, se bilaga 4.

Kungörelse

Beslut skall kungöras i Uppsala läns författningssamling samt i Uppsala Nya Tidning och Arbetarbladet.

I den slutgiltiga handläggningen av detta ärende har deltagit länsrådet Ulf Henricsson, länsantikvarie Lars Wilson, miljövårdsdirektör Leif Sandin, näringslivsdirektör Lars Strand, länsarkitekt Fredrik Meurman, chefsjurist Christer Segerström samt biträdande länsantikvarie Jan Helmer Gustafsson föredragande.

Anders Björck
landshövding

Jan Helmer Gustafsson
bitr. länsantikvarie

Bilagor

1. Översiktskarta
2. Karta med reservatsgränser
3. Skötselplan för kulturreseptatet Lingnåre

Sändlista

Markägarna Rek + MB
Vattenfall
Vägverket

Kopia till

Riksantikvarieämbetet
Naturvårdsverket
Tierps kommun
Skogsvårdsstyrelsen i Uppsala län
Bygderådet i Hållnäs
Naturskyddsföreningen

Inom Lst:

Planenheten
Miljöenheten
Rättsenheten
Landsbygdsenheten



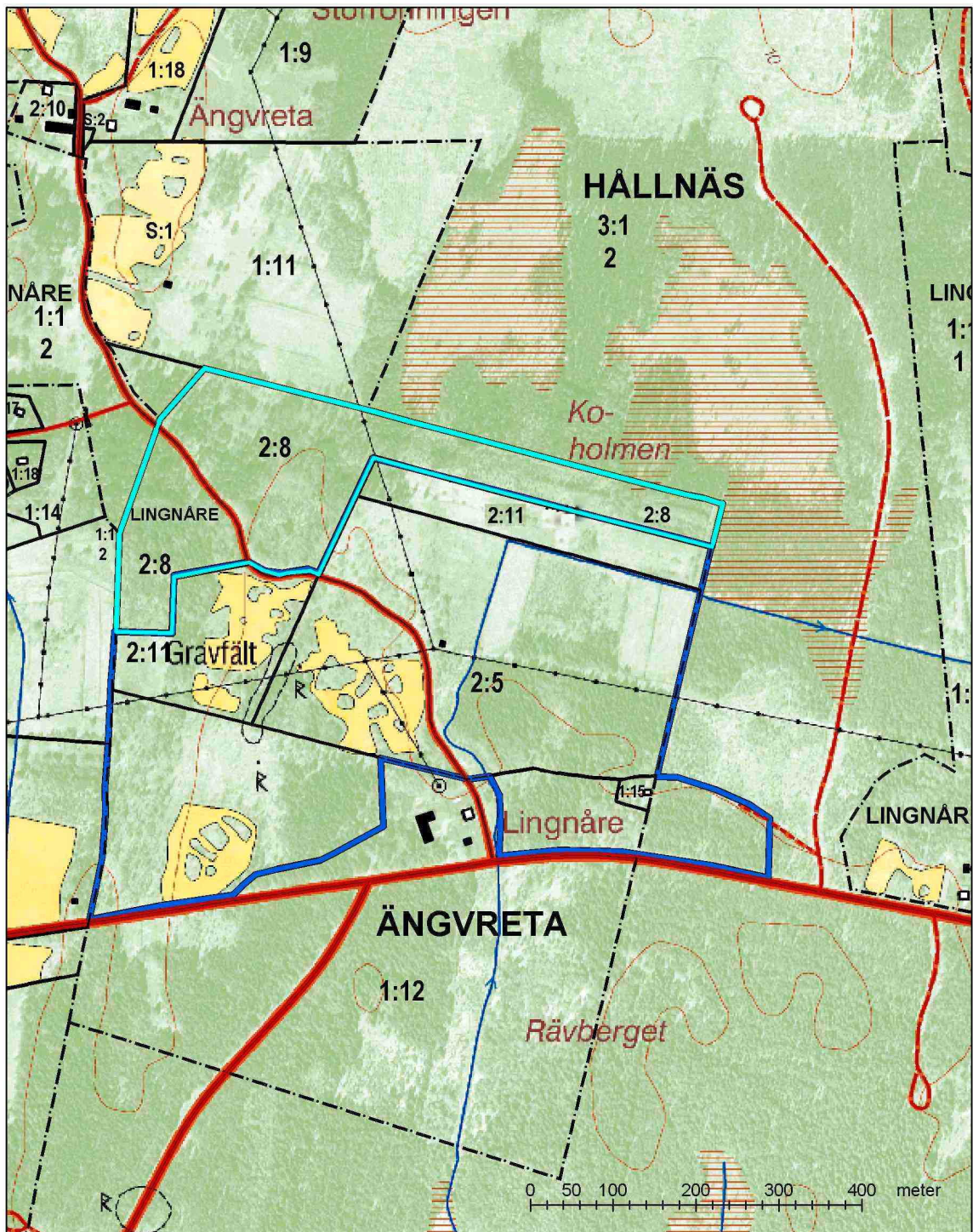
Bilaga 1



0 5 10 km
Översiktskarta. Norduppland. Lingnäre inringat.





Kartbilaga 2.



Fastighetskarta med reservatsgränser

Teckenförklaring

-  Reservatsgräns 2004
-  Framtida planerad gräns