

**Beslut**

Datum  
2022-11-28

Diarienummer  
511-546-2022

Enligt sändlista

## Beslut om bildande av naturreservatet Rasbackstjärn i Lindesbergs kommun samt beslut om föreskrifter m.m.

### Bildande av naturreservat

Med stöd av 7 kap. 4 § miljöbalken (1998:808) förklarar Länsstyrelsen ett område bestående av delar av fastigheten Nyberget 1:2 i Lindesbergs kommun som naturreservat. Reservatet har den avgränsning som framgår av kartan i detta beslut.

Naturreservatets namn ska vara Rasbackstjärn.

### Syftet med naturreservatet

Syftet med naturreservatet är att bevara biologisk mångfald, vårda och bevara värdefulla naturmiljöer samt tillgodose behov av områden för friluftsliv.

Den naturskogsartade skogen, tjärnen, bäckarna samt våtmarkerna och andra ingående naturtyper liksom området orörda karaktär och dess biologiska mångfald ska bevaras och utvecklas.

Rasbackstjärn ska stärka det intilliggande naturreservatet tillika Natura 2000-området Kindlas naturvärden och bevarandeåtaganden.

Syftet ska tillgodoses i huvudsak genom att områdes naturtyper med dess flora och fauna utvecklas fritt genom intern dynamik och andra naturliga processer.

Åtgärder kan komma att vidtas för att eliminera förekomsten av främmande träd och buskar och invasiva växt- eller djurarter. Borttagande av konkurrerade eller inväxande träd i anslutning till särskilt värdefulla trädindivider eller trädgrupper kan komma i fråga.

Inom ramen för bevarandet av områdets naturmiljöer och biologiska mångfald ska lämpliga åtgärder vidtas för att underlätta för friluftslivet.

### Föreskrifter för naturreservatet

För att tillgodose syftet med naturreservatet beslutar Länsstyrelsen med stöd av 7 kap 5, 6 och 30 §§ miljöbalken samt 22 § första stycket förordningen (1998:

1252) om områdesskydd enligt miljöbalken m.m., att nedan angivna föreskrifter ska gälla för naturreservatet.

**A. Föreskrifter enligt 7 kap 5§ andra stycket miljöbalken om inskränkningar i rätten att använda mark- och vattenområden**

Det är förbjudet att

1. utföra något slag av skogsavverkning eller skogsvårdsåtgärd såväl som att fälla enstaka träd eller buskar, samt att samla ihop, föra bort eller upparbeta döda stående eller liggande träd eller delar av träd,
2. så eller plantera träd,
3. borra, gräva, spränga, schakta, markbereda eller utföra annan mekanisk bearbetning av mark, block eller berg, eller bedriva täkt av något slag, utfylla, tippa, eller anordna upplag,
4. dika, rensa dike, kulvertera dike, dämna eller utföra annan åtgärd som påverkar områdets naturgivna hydrologiska förhållanden,
5. anlägga väg, stig, led eller uppställningsplats för fordon, båtar eller andra farkoster,
6. uppföra eller upplåta mark för byggnad eller annan anläggning,
7. utöka befintlig byggnad eller anläggning,
8. uppföra mast eller vindkraftverk,
9. dra fram ledning i mark, vatten eller luft, eller gräva ned befintlig luftledning,
10. kalka mark, använda kemiska eller biologiska bekämpningsmedel eller gödselmedel,
11. plantera in eller sätta ut växter, djur eller andra organismer,
12. uppföra jaktorn eller stödutfodra vilt.

**B. Föreskrifter enligt 7 kap 6 § miljöbalken om vad ägare och innehavare av särskild rätt till fastighet förpliktas tåla**

1. Utmärkning och underhåll av naturreservatets gränser enligt Naturvårdsverkets anvisningar.
2. Uppsättning och underhåll av informationstavlor vid platser som markeras på beslutskarta.
3. Underhåll av Bergsslagsleden samt, vindskydd, utedass, eldplats samt tillhörande anläggningar vid Rasbacktjärnen.
4. Avverkning eller på annat sätt borttagande av främmande träd och buskar såsom contortatall, lärkträd, ädelgran m.m. samt eliminering av invasiva arter som t.ex. blomsterlupin.
5. Undersökning och dokumentation av djur-, växt- och svamparter samt mark- och vattenförhållanden.
6. Avverkning av konkurrerande träd i anslutning till vissa särskilt värdefulla trädindivider eller trädgrupper.
7. Återställande av flottningsrensade vattendrag genom återläggning av stenar och block samt borttagande av långvariga vandringshinder.

C. Föreskrifter enligt 7 kap 30 § miljöbalken och 22 § förordningen (1998:1252) om områdesskydd enligt miljöbalken m.m. om rätten att färdas och vistas samt om ordningen i övrigt i naturreservatet

Det är förbjudet att:

1. borra, hacka, spränga, gräva, rista, måla eller på annat sätt skada berg, jordytan, sten eller block, eller att flytta eller bortföra sten eller block,
2. framföra motordrivet fordon,
3. fälla, bortföra eller på annat sätt skada levande eller döda, stående eller omkullfallna träd och buskar,
4. skada vegetationen t.ex. genom att eller gräva upp växter såsom ris, gräs, örter, mossor eller lavar och svampar,
5. medvetet störa djurlivet,
6. utan Länsstyrelsens tillstånd samla in växter, djur, lavar eller svampar,
7. utan Länsstyrelsens tillstånd sätta upp permanent tavla, skylt, affisch, eller därmed jämförlig anordning eller att snitsla spår,
8. utan Länsstyrelsens tillstånd utföra vetenskapliga undersökningar eller bedriva miljöövervakning som innebär markering, insamling, fångst eller annan påverkan på naturmiljön.

Ordningsföreskrifterna enligt 7 kap. 30 § miljöbalken träder i kraft den 28 november 2022.

Enligt 7 kap 30 § miljöbalken gäller ordningsföreskrifterna omedelbart även om de överklagas.

Undantag från föreskrifterna enligt 7 kap 5 och 30 §§ miljöbalken

Föreskrifterna ska inte utgöra hinder för:

- a) förvaltaren av naturreservatet att utföra de åtgärder som krävs för att tillgodose syftet med naturreservatet och som framgår ovan av föreskrifterna enligt 7 kap 6 § miljöbalken,
- b) förvaltaren av naturreservatet att i uppföljningssyfte utföra inventeringsverksamhet, nödvändig insamling av bestämningsmaterial samt annan dokumentation av växt- och djurliv, luft-, mark- och vattenförhållanden,
- c) *rättighetshavare att uttransportera* fälld älg, hjort, björn eller vildsvin med fordon som inte ger långsiktigt bestående skador på mark eller vegetation,
- d) rättighetshavare att sätta upp snitslar fram till jaktpass,
- e) tjänstemän i sjukvårds-, polis- eller räddningsärende att framföra motorfordon (insatsen ska omgående anmälas till Länsstyrelsen),
- f) *Länsstyrelsens rovdjursförvaltare att framföra snöskoter* för inventering m.m.
- g) bär-, matsvamp- och blomplockning för eget behov, dock ej fridlysta eller rödlistade arter,
- h) kalkning med syftet att åstadkomma biologisk återställning av sjöar och vattendrag.

- i) Förvaltaren av Bergslagsleden och tillhörande anläggningar att underhålla dessa och därvid använda de terrängfordon som krävs.

## Fastställande av skötselplan

I enlighet med 3 § förordningen (1998:1252) om områdesskydd enligt miljöbalken m.m. beslutar Länsstyrelsen att fastställa den skötselplan för naturreservatet som framgår av bilaga 1.

## Skälen för beslutet

Rasbackstjärn hyser höga naturvärden kopplat till gammal skog, vatten, våtmarker, hög luftfuktighet och död ved. Fynd av flertalet krävande och skyddsvärda arter av såväl växter som djur stärker detta påstående. Området ligger i en av länets värdestrakter som prioriteras för skydd enligt Länsstyrelsens regionala strategi för formellt skydd av skog. Rasbackstjärn blir en förstärkning av det mer än 900 ha stora intilliggande naturreservatet Kindla vilket stärker områdets ekologiska funktionalitet.

Rasbackstjärnen bidrar också till att stärka det intilliggande Natura 2000-områdets bevarandeåtaganden.

Området har också höga friluftsvärden då det genomkorsas av den omtyckta och välanvända Bergslagsleden och eftersom det dessutom finns en tillhörande rastplats med vindskydd, toalett och eldstad vid Rasbackstjärnens södra strand. Leden och anläggningarna förvaltas av Region Örebro.

I detta område är också friluftsvärdena tätt sammankopplade med naturvärdena i det intilliggande naturreservatet Kindla då detta naturreservat är välbesökt just för att det är ett stort och för denna landsdel intakt naturskogsområde.

De ovan beskrivna naturvärdena knutna till områdets livsmiljöer, naturliga dynamik samt mängden signalarter och rödlistade arter har endast begränsade möjligheter att finnas kvar under påverkan av skogsbruk. Den närmast förväntade skogsbruksåtgärden är för större delen av området slutavverkning.

## Länsstyrelsens bedömning

De särskilda naturvärden som framkommit om reservatsområdet kräver ett omfattande och långsiktigt skydd för att bevaras och utvecklas. Detta skyddsbehov kan endast tillgodoses genom bildande av naturreservat.

Förutsättningarna för att bevara områdets biologiska mångfald och livsmiljöer bedöms som goda om förvaltningsinriktningen i detta beslut följs och skötselmålen uppfylls i enlighet med den för reservatet fastställda skötselplanen.

Beslutet följer Naturvårdsverkets riktlinjer för prioritering av naturreservatsskydd och är i överensstämmelse med Sveriges internationella åtaganden om skydd av den biologiska mångfalden samt de av riksdagen antagna miljökvalitetsmålen. Skyddet av Rasbackstjärn bidrar till arealmålet för miljömålen Levande skogar

samt till miljömålen Ett rikt växt- och djurliv, Myllrande våtmarker samt Levande sjöar och vattendrag.

Naturreseptatet bidrar också till skyddet av ekosystem vars funktioner är viktiga för upprätthållande av de ekosystemtjänster vårt samhälle är beroende av.

Beslutet strider inte mot kommunal översiktsplan eller detaljplan och är därmed förenligt med 7 kap. 8 § miljöbalken.

Beslutet är förenligt med hushållningsbestämmelserna i 3 och 4 kapitlet miljöbalken.

Beslutet är inte i konflikt med koncessioner eller undersökningstillstånd för gruvnäringen enligt den information Länsstyrelsen inhämtat från Bergsstaten.

Vid en avvägning, enligt 7 kap 25 § miljöbalken, mellan allmänna och enskilda intressen bedömer Länsstyrelsen att den inskränkning i enskild rätt att använda mark och vatten som beslutet om naturreseptat innebär inte går längre än vad som krävs för att syftet med naturreseptatet ska tillgodoses.

I enlighet med vad som sägs i 4 och 5 §§ förordningen (2007:1244) om konsekvensutredning vid regelgivning, bedömer Länsstyrelsen att de föreslagna ordningsföreskrifterna enligt 7 kap 30 § miljöbalken innebär så begränsade kostnadsmissiga och andra konsekvenser att det saknas skäl för en konsekvensutredning av regelgivningen.

## Redogörelse för ärendet

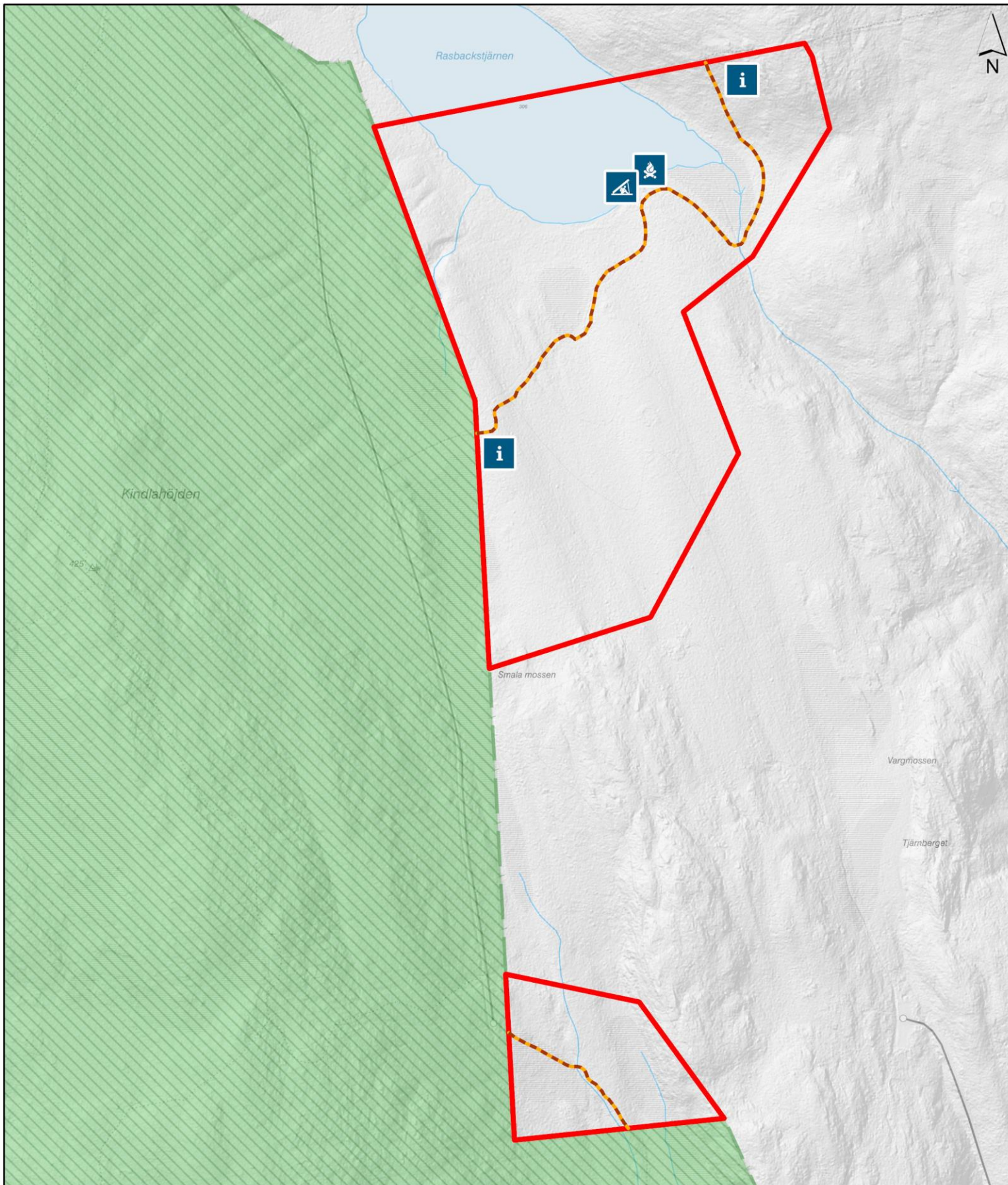
År 2012 presenterade Länsstyrelsen förslaget att göra naturreseptat på delar av Sveaskogs mark vid Rasbackstjärnen som angränsade till naturreseptatet Kindla. Under nästföljande år diskuterades denna fråga mellan parterna och 2016 enades man om en avgränsning för ett blivande naturreseptat. Året därpå värderades området och år 2021 köpte Naturvårdsverket marken av Sveaskog inför reservatsbildningen. Följande år tog Länsstyrelsen det formella beslutet och bildade naturreseptatet Rasbackstjärn.

Ärendet har varit föremål för remissbehandling. Sakägare och övriga remissinstanser har beretts möjlighet att yttra sig över förslag till beslut.

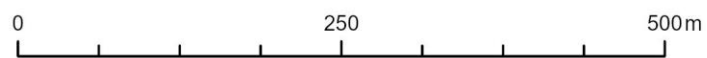
Samråd har skett med Lindesbergs kommun.

## Uppgifter om naturreservatet

<b>Namn:</b>	Rasbackstjärn
<b>NVR-id:</b>	2058381
<b>Kommun:</b>	Lindesberg
<b>Natura 2000-område:</b>	Nej
<b>Lägesbeskrivning:</b>	13 km syd sydväst om Kopparberg
<b>IUCN-kategori:</b>	1a, strikt naturreservat
<b>Fastigheter:</b>	del av Nyberget 1:2
<b>Markägare:</b>	Staten genom Naturvårdsverket
<b>Rättigheter:</b>	Jakt, fiske
<b>Areal:</b>	25 hektar, varav 20 ha produktiv skogsmark
<b>Naturtyper:</b>	Skog 20 ha, vatten 4 ha, våtmark 1 ha
<b>Förvaltare av reservatet:</b>	Länsstyrelsen i Örebro län









## Beslutskarta för naturreservatet



### Rasbackstjärn

Lindesbergs kommun  
 Beslutsdatum 2022-11-28  
 Dnr: 511-546-2022

- |   |                                   |   |                   |
|---|-----------------------------------|---|-------------------|
|  | Naturreservat enligt detta beslut |  | Informationstavla |
|  | Befintligt naturreservat          |  | Eldstad           |
|  | Bergslagsleden                    |  | Vindskydd         |

Överklagandehänvisning borttagen