



Kontaktperson
Naturskyddsseheten
Gunilla Davidsson Lundh
010 - 224 10 10 (vxl)
skane@lansstyrelsen.se

Enligt sändlista

Bildande av naturreservatet Flyinge ängar i Eslövs och Lunds kommuner

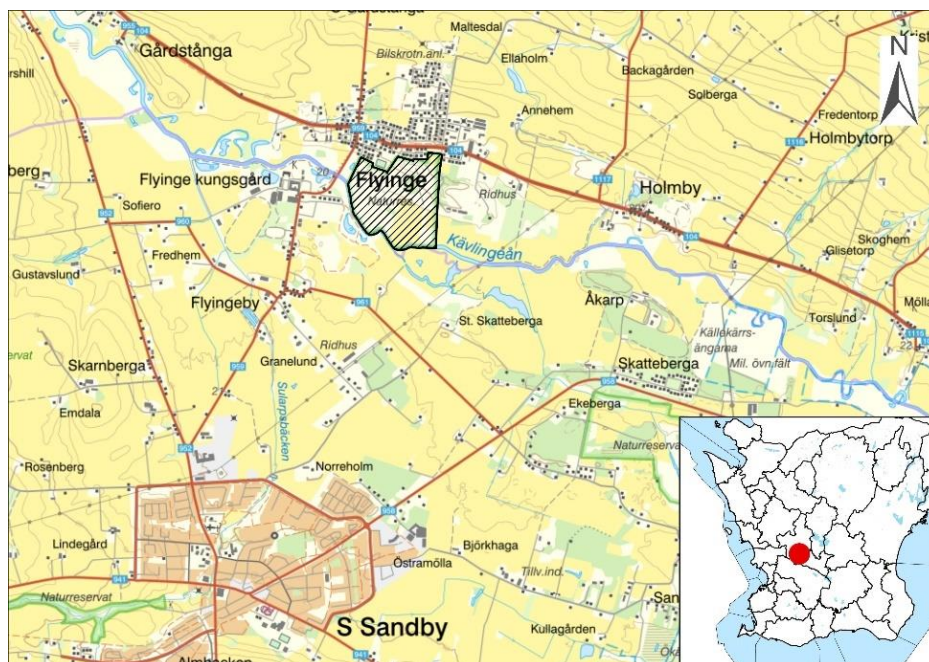
Länsstyrelsens beslut

Med stöd av 7 kap. 4 § miljöbalken (1998:808) förklarar Länsstyrelsen det område som anges med kraftig svartstreckad linje på bifogad karta, bilaga 1, som naturreservat. Beslutet riktar sig till var och en, fastighetsägare och innehavare av särskild rätt, vars rättigheter att använda mark- och vattenområden berörs inom reservatsområdet. Naturreservatets gränser ska märkas ut i fält enligt Naturvårdsverkets anvisningar.

För att uppnå och tillgodose syftet med naturreservatet ska de föreskrifter gälla, som anges nedan med stöd av 7 kap. 5, 6 och 30 §§ miljöbalken samt 22 § förordningen (1998:1252) om områdesskydd enligt miljöbalken m.m..

I enlighet med 3 § Förordning (1998:1252) om områdesskydd enligt miljöbalken m.m. fastställer länsstyrelsen bifogad skötselplan, bilaga 4.

Länsstyrelsen upphäver, med stöd av 7 kap. 7 § första stycket miljöbalken, Länsstyrelsens beslut den 27 februari 2014 om bildandet av naturreservatet Flyinge ängar (Dnr 511-21028-2012, 1285-207). Länsstyrelsen upphäver även fastställd skötselplan för naturreservatet Flyinge ängar den 27 februari 2014 (Dnr 511-4454-2014, 1285-207). Upphävandet gäller först när detta beslut om naturreservat vinner laga kraft.



Naturreservatet Flyinge ängar i Eslövs och Lunds kommuner. Svartstreckat område anger naturreservatets gräns. Den röda cirkeln anger ungefärligt läge i kommunen.
©Lantmäteriet Geodatasamverkan.

Uppgifter om naturreservatet

Namn:	Flyinge ängar
Kommun:	Eslöv och Lund
Natura 2000-ID:	-
NVR/DOS-ID ¹ :	2042006/1126291
Gränser:	Området begränsas av mitten av svartstreckad linje på till detta beslut bifogad karta (bilaga 1)
Fastighet:	Eslöv Östra Gårdsstånga 13:63, Lund Flyinge 6:9
Markägarkategori:	Staten
Läge:	I direkt anslutning till Flyinge tätort
Koordinat centralpunkt:	E: 397450 N: 6179260 (SWEREF99 TM))
Huvudavrinningsområde:	Kävlingeån-SE92000, Saxån-SE93000
Vattenförekomst (HID) ² :	MS_CD:WA68510894
Inskrivna nyttjanderätter:	bilaga 6
Gemensamhetsanläggning:	bilaga 6
Areal:	50,1 ha
Förvaltare:	Länsstyrelsen

¹ ID-nummer i Naturvårdsverkets databas Vic Natur.

² Enligt VISS, Vatteninformationssystem Sverige



Syftet med naturreservatet

Syftet med naturreservatet är att:

- långsiktigt bevara och utveckla områdets natur-, kulturmiljö- och geomorfologiska värden i ett kulturpräglad landskap med lång hävdkontinuitet,
- en naturlig hydrologi så långt som möjligt bevaras och återskapas,
- långsiktigt bevara och utveckla sandmarksmiljöer med strukturer av blottad sand och ett välutvecklat fältskikt,
- långsiktigt bevara och utveckla områdets fuktängar som en lämplig livsmiljö för våtmarksfåglar,
- långsiktigt bevara och utveckla fridlysta och nationellt rödlistade växt- och djurarter samt arter som omfattas av nationella åtgärdsprogram,
- tillgodogöra allmänhetens möjlighet att utnyttja området som ett tätortsnära strövområde för upplevelser av områdets naturmiljöer och kulturlämningar.

Syftet ska uppnås genom:

- att land- och vattenmiljöerna skyddas mot exploatering,
- fortsatt naturvårdsinriktad beteshävd,
- löpande röjningar av träd och buskar för att förhindra igenväxning,
- att olika åtgärder vidtas för att skapa sandblottor samt för att gynna ett blommande fältskikt så att man får en rik tillgång på växter som producerar pollen och nektar,
- att åtgärder vidtas så att strandängarna blir blötare under en längre tid på försommaren,
- att vid behov synliggöra kulturhistoriska lämningar genom att hålla undan igenväxningsvegetation i anslutning till stenmurar,
- att anordningar för besökare, såsom parkeringsplats, informationsskylt samt stängselövergångar anläggs och underhålls samt begränsad jakt,
- att skötseln utvärderas och anpassas i överensstämmelse med ny kunskap om hotade och hänsynskrävande arter.

Inom området ska nödvändiga åtgärder vidtas för att uppnå syftet med naturreservatet. Syftet ska även uppnås genom att utvärdera och anpassa skötseln i överensstämmelse med ny kunskap om biologiska värden.



Reservatsföreskrifter

A. Föreskrifter med stöd av 7 kap 5 § miljöbalken om inskränkningar i markägares och annan sakägares rätt att förfoga över fastighet inom naturreservatet.

Utöver föreskrifter och förbud i andra lagar och författningar är det förbjudet att:

1. vidta åtgärd såsom att plöja, spränga, gräva, schakta, anlägga diken, utfylla, tippa, dumpa, muddra, bedriva täktverksamhet, markbearbeta eller på annat sätt förstöra eller skada fast naturföremål, ytbildning eller småvatten,
2. uppföra byggnad eller annan anläggning såsom t ex mast eller vindkraftverk
3. dra fram luft- eller markledning,
4. använda kemiska eller biologiska bekämpningsmedel, stödutfodra betesdjur eller tillföra växtnärsämnen, kalk eller jordförbättringsmedel,
5. låta betesdjur som är under behandling med långtidsverkande avmaskningsmedel beta, eller att avmaska betesdjur, eller släppa avmaskade betesdjur tidigare än 14 dagar efter avmaskning,
6. plantera, så eller sätta ut för trakten ej naturligt förekommande växt- eller djurarter, eller sätta ut fisk eller kräftor i vattensamlingar eller vattendrag,
7. avverka träd eller buskar eller ta bort död ved,
8. anordna upplag,
9. utfodra vilt eller anlägga vilthägn,
10. bedriva jakt,

B. Föreskrifter med stöd av 7 kap 6 § miljöbalken om markägares och annan sakägares skyldighet att tåla visst intrång.

För att tillgodose syftet med naturreservatet förpliktas markägare och innehavare av särskild rätt till fastighet att tåla att följande anordningar och åtgärder vidtas inom naturreservatet:

1. utmärkning av samt skyltning till och upplysning om reservatet,
2. röjning, gallring, avverkning, sådd eller plantering av träd och buskar,
3. skötsel av slätter- och betesmarker innefattande betesdrift, slätter, röjning, naturvårdsbränning och markstörande åtgärder på sandiga marker samt uppsättande och underhåll av stängsel,
4. omföring av åkermark till betesmark och småvatten enligt kartbilaga 2,
5. anläggning och underhåll av småvatten,
6. åtgärder för att tillgodose naturliga hydrologiska förhållanden och den vattenhushållande förmågan,
7. utförande och underhåll av anläggningar och anordningar för allmänhetens tillgänglighet som fågeltorn, parkeringsplats, tillfartsvägar, stigar och stängselgenomgångar,



8. miljöövervakning samt uppföljning av områdets bevarandemål och skötsel,
9. åtgärder med syfte att motverka skador som orsakas av fisk eller kräftor i smävatten, av vilt, främmande eller invasiva arter inom hela naturreservatet.

C. Ordningsföreskrifter med stöd av 7 kap 30 § miljöbalken om rätten att färdas och vistas samt ordningen i övrigt inom naturreservatet.

1. ta bort, gräva, borra, måla eller på annat sätt skada mark, sten, eller naturföremål,
2. tälta eller sätta upp utrustning för övernattnings, eller ställa upp husvagn, husbil eller liknande,
3. ta med hund som inte hålls i fysiskt koppel,
4. fälla eller på annat sätt skada levande eller döda träd och buskar,
5. placera eller sätta upp tavla, plakat, skylt, affisch, eller liknande,
6. uppföra någon form av anläggning,
7. köra motordrivna fordon,
8. starta eller landa med luftfartyg, exempelvis drönare.

Vidare är det förbjudet att utan länsstyrelsens skriftliga tillstånd:

9. fånga insekter, spindlar, snäckor eller andra ryggradslösa djur annat än genom håvning, handplockning eller annan selektiv metod med efterföljande återutsättning inom naturreservatet,

Länsstyrelsen får enligt 7 kap 7 § miljöbalken, om det finns särskilda skäl, lämna dispens från meddelade reservatsföreskrifter.

Undantag från föreskrifter

Ovanstående föreskrifter under A och C utgör inte hinder för:

- Förvaltaren av naturreservatet, eller den som förvaltaren utser, att utföra de åtgärder som behövs för reservatets vård och skötsel enligt vad som framgår av föreskrifterna under B ovan,
- Länsstyrelsens tillsyn av området,
- driftåtgärder av vid tidpunkten för detta beslut befintliga vägar för motorfordon, vägkanter, vägdiken eller enskilda brukningsvägar. Exempel på driftåtgärder som ovan åsyftas är: lagning av mindre beläggningsskador och potthål, röjning och slätter av vägslänter eller rensning av vägtrummor och vägdiken och kapning av överhängande grenar,
- underhållsrensning av lagakraftvunna dikningsföretag eller lagliga diken. Inför utförande av arbetet ska naturreservatets förvaltare informeras om



åtgärden. Om fisket kan påverkas negativt ska anmälan om dikesrensning göras till länsstyrelsen innan arbetet påbörjas.

- drift, underhåll och ombyggnad inom gällande ledningsrätt, servitut eller nyttjanderätt av vid tidpunkten för detta beslut befintliga ledningar och anläggningar tillhörande staten, kommunen, el-, energi- och teledistributör. Inför utförande av arbetet ska naturreservatets förvaltare informeras om åtgärden. Vid akuta underhållsåtgärder kan förvaltaren informeras i efterhand, dock senast inom fem arbetsdagar från det att arbetet har inletts.

Från reservatsföreskrifterna gäller följande undantag;

A4 och A5 undantag gäller för stödutfodring av betesdjur i maximalt två veckor inför installning eller strax efter betessläpp.

A4 gäller ej vid behandling av parasitangrepp som konstateras under pågående betessäsang om korttidsverkande preparat används.

A7 gäller ej beträffande avverkning av träd eller buskar på betesmarker, efter förvaltarens skriftliga godkännande.

A9, C3, C5 och C7 gäller ej vid skydds jakt efter förvaltarens skriftliga godkännande eller vid eftersök av skadat vilt.

C3, C7 gäller ej vid kreatursvallning.

C7 gäller ej i samband med skötsel av betesdjur och betesmarker.

C9 gäller inte insamling av enstaka beläggsexemplar av svårbestämda arter under förutsättning att fynden registreras i Artportalen, eller motsvarande nationell databas för hotade arter, och att insamlandet inte bryter mot fridlysningsbestämmelserna.

Uppllysningar

Länsstyrelsen får enligt 7 kap 7 § miljöbalken, om det finns särskilda skäl, lämna dispens från meddelade reservatsföreskrifter. Länsstyrelsen vill också upplysa om att föreskrifter meddelade med stöd av 7 kap 30 § miljöbalken (föreskrifterna under rubriken C ovan) gäller omedelbart även om beslutet överklagas. Dessutom gäller andra lagar, förordningar och föreskrifter än reservatsföreskrifterna för området, exempelvis:

- Fridlysningsbestämmelser. Alla vilda fåglar och däggdjur samt deras ägg, ungar och bon är fredade enligt jaktlagen (1987:259). Vissa svamp-, växt-



och djurarter är fridlysta enligt 8 kap. miljöbalken och artskyddsförordningen.

- 7 kap. miljöbalken med bestämmelser om områden som omfattas av biotopskydd (11 §) eller strandskydd (13–18 §§),
- 7 kap. 1 § miljöbalken. Var och en som utnyttjar allemansrätten eller annars vistas i naturen ska visa hänsyn och varsamhet i sitt umgänge med den.
- Anmälning- eller tillståndsplikt enligt 11 kap miljöbalken för verksamheter som innebär påverkan på vattens djup eller läge, exempelvis anläggningsarbeten i vatten, dämning, vattenbortledning eller anläggning av våtmark,
- 11 kap. 15 § miljöbalken med krav på att anmäla rensning av vattenanläggningar om fisket kan skadas (gäller även för musslor)
- Fiskelag (1993:787) om rätten till fiske samt fisket inom Sveriges sjöterritorium och inom Sveriges ekonomiska zon,
- Anmälningplikten enligt 12 kap. 6§ miljöbalken för verksamheter eller åtgärder som väsentligen kan komma att ändra naturmiljön gäller även om de inte är förbjudna enligt reservatets föreskrifter.
- 2 kap. Kulturmiljölagen (1988:950) med bestämmelser om skydd av fornlämningar mm
- terrängkörningslagen (1975:1313) och terrängkörningsförordningen (1978:594) med vissa förbud mot körning i terräng,
- 15 kap. 26 § miljöbalken om förbud mot nedskräpning,
- Sjötrafikförordningen (1986:300) om t ex hastighetsbegränsningar, ankringsförbud, förbud mot vissa farkoster,
- lokala, kommunala ordningsföreskrifter.
- Transportstyrelsens bestämmelser för civil luftfart, t ex:
 - * deras föreskrifter om flygning med flygskärm (LFS 2007:44 med tillhörande ändringar). Enligt LFS 2007:44 gäller bland annat att flygskärm inte får manövreras på ett vårdslöst eller hänsynslöst sätt så att andras liv eller egendom utsätts för fara eller så att människor eller djur skräms eller störs (21 §),
 - * deras föreskrifter om obemannade luftfartyg (drönare) TSFS 2017:110. Dessa föreskrifter reglerar bl a det obemannade luftfartygets avstånd till människor och djur för att ingen eller inget ska komma till skada och säger även att de kategorier av obemannade luftfartyg som endast får flygas inom synhåll från operatören inte får flygas på en högre höjd än 120 m över mark- eller vattenytan i okontrollerat luftrum.



Allemansrätten

Allemansrätten har stor betydelse för våra möjligheter att vistas i naturen, den ger oss alla möjligheten att tillfälligt och hänsynsfullt vara i naturen. Även organisationer och turistföretag kan dra nytta av allemansrätten i sin verksamhet även om allemansrätten i grunden gäller för enskilda individer. Samtidigt medför allemansrätten också skyldigheter att inte förstöra något eller störa markägaren eller andra som är ute i naturen. Större grupper bör samråda med markägaren. Inom naturreservat kan delar av allemansrätten vara begränsad genom reservatsföreskrifter.

Vid aktiviteter som inte förbjuds av reservatsföreskrifterna men som kan medföra en väsentlig förändring av naturmiljön, ska anmälan om samråd enligt 12 kap 6 § Miljöbalken ske med Länsstyrelsen. Samråd kan krävas för stora tävlingar, evenemang eller aktiviteter som medför omfattande slitage eller markskador.

Beskrivning av området

Flyinge ängar är beläget precis söder om Flyinge samhälle i Kävlingeåns dalgång. Kommungränsen mellan Eslövs och Lunds kommuner går i den gamla åsträckan av Kävlingeån vilket innebär att ett mycket litet område som ligger i Lunds kommun ingår i naturreservatet. Markerna på de lågt liggande delarna längs med ån utgörs av svämsediment och issjösediment och de högt liggande delarna av isälvsand. Det finns fornlämningar i naturreservatet och i omgivningarna i form av boplatser från sten- och bronsåldern som tyder på att område varit bebott sedan en lång tid tillbaka. Stora delar av området har brukats som ängs- och betesmark sedan en lång tid tillbaka. Delar av området har dock brukats som åker i relativt sen tid. I dagsläget utnyttjas markerna huvudsakligen som betesmark som betas med nötkreatur.

Vegetationen karaktäriseras av torrängar och torra hedar på de sandiga områdena, medan strandmarkerna nära Kävlingeån kännetecknas av både våtängar och fuktängar. Mosaiken av både torra och fuktiga marker skapar förutsättningar för en rik biologisk mångfald i området. Floran inom områdets sandiga delar utgörs bl a av backsippa, hedblomster, backtimjan, backnejlika, gråfibbla, fältmalört, vitknavel, monke, bockrot, ljung, bergsyra, liten blåklocka, fårsvingel, borsttåtel och rödven. De solbelysta sandiga miljöerna har även goda förutsättningar att hysa ett rikt insektsliv. Det förekommer bl a platt frölöpare (EN), smal frölöpare (NT) och knäpparen *Cardiophorus asellus* (NT). Platt frölöpare omfattas av ett åtgärdsprogram för frölöpare.

Områdets fuktängar utgörs dels av områden med svagt betade partier som domineras av kraftiga tuvor av högväxt vasstarr till mer välbetade områden med en artrikare vegetation med arter som gökblomster, ängsvädd, ängsbräsma, höskallra, kärrvial och humleblomster, dels inslag av lågstarrvegetation. Området har även



betydelse för fågellivet och de arter som kan påträffas är bl a lövsångare, trädgårdssångare, gräshoppsångare, sävsångare, sävsparv, rörsångare, buskskvätta, talgoxe, hussvala, rödbena, storspov, vit stork, tofsvipa, strandkata, grågås, gravand, sothöna, glada och brun kärrhök.

Kävlingeåns vattensystem har en spännande fiskfauna med ett trettiotal arter och ån är rik på havsöring som varje år vandrar upp från havet till vattensystemets olika grenar för att leka. Inom Kävlingeåns avrinningsområde finns restbestånd av hotade musselarter, tjockskalig målarmussla (EN) i Bråån.

Genom sitt tätortsnära läge har området stor betydelse som ett rekreationsområde för boende i Flyinge. Det finns ett etablerat stigsystem i området som fungerar väl och stängselgenomgångar för att underlätta framkomligheten.

Skälen för beslutet

Naturreseptatet är ett viktigt rekreationsområde genom sitt tätortsnära läge och används i stor omfattning av de närboende. Stora delar av området har en lång hävdkontinuitet som naturlig fodermark (ängs- och betesmarker) och vegetationen utgörs av ett flertal naturvårdsintressanta och hävdgynnade arter. Området hyser höga naturvärden som framför allt är knuta till de sandiga markerna och de fuktigare miljöerna. Vegetationen karaktäriseras av torrängar och torra hedar på de sandiga områdena och våtängar och fuktängar på markerna i anslutning till Kävlingeån. De sandiga markerna utgör en värdefull miljö för bl a sand- och solälskande insekter och växter och de betade fuktängarna längs Kävlingeån är av betydelse för såväl häckande som rastande våtmarksfåglar.

Samtliga miljöer är i behov av löpande hävd- och biotopförbättrande åtgärder för att den biologiska mångfalden ska bevaras och utvecklas på bästa sätt. Därför är det viktigt att betesmarkerna betas och sköts på ett naturvårdsinriktat sätt, vilket innebär att ingen gödning eller stödutfodring av betesdjur får ske och att inga kemiska bekämpningsmedel får användas. Det är även viktigt att områdets naturliga hydrologi bevaras så att områdets fuktängar inte påverkas negativt. För att utveckla och bibehålla sandmarksvärdena i området behöver löpande åtgärder utföras för att gynna dessa. Flera av arterna i sandiga marker kräver öppna solbelysta sandtytor med blottlagd sand och ett rikt fältskikt i olika successionsstadier och är därmed beroende av olika störningar i markskiktet. För att tillgängliggöra området för besökarna finns även behov av anläggningar för att underlätta framkomligheten i området.

Skyddet bidra till en stärkt grön infrastruktur i landskapet och ligger inom en limnisk värdestrakt och inom område med koncentration av gräsmarker.



Länsstyrelsens bedömning

Länsstyrelsens bedömning är att området bör avsättas som naturreservat av ovan redovisade skäl med syfte att långsiktigt bevara utveckla områdets natur- och geomorfologiska värden, att bevara och utveckla områdets värden för skyddsvärda arter samt för att tillgodose allmänhetens möjligheter att utnyttja området som ett tätortsnära strövområde.

Området är prioriterat för områdesskydd enligt det regionala programmet för ”skydd av tätortsnära natur”. Skyddet bidrar till att uppnå miljömålen ”Ett rikt odlingslandskap”, ”Myllrande våtmarker” och ”Ett rikt växt- och djurliv”. Områdets närhet till Revingefältet, ca 5 km åt sydost, som är en av landets mest värdefulla trakter för hotade sandmarksarter gör området intressant eftersom en invandring av arter kan förväntas om biotopkvalitén förbättras.

Naturreservatet omfattas i övrigt av följande utpekande:

- Kävlingeån är utpekad som ett regionalt särskilt värdefullt vatten ur naturvärdessynpunkt
- Länets naturvärdesöversikt (klass 2)
- Kommunens naturvårdsprogram – objekt med höga naturvärden
- Jordbruksverkets Ängs- och betesmarksinventering, TUVA
- Riksintresse för friluftsliv (3 kap. 6 § miljöbalken)

Utöver nämnda riksintressen berörs området inte av några andra riksintressen. Förordnandet är förenligt med grundläggande bestämmelser för hushållning med mark- och vattenresurser samt med kommunens översiktsplan.

Beslut om bildande av naturreservatet Flyinge ängar togs den 27 februari 2014 och ett av flera syften i 2014 års beslut är att ”bevara kulturhistoriska lämningar”. Det övergripande syftet med naturreservatet är att ”långsiktigt bevara och utveckla områdets natur-, kulturmiljö- och geomorfologiska värden i ett kulturpräglad landskap med lång hävdkontinuitet”. Länsstyrelsen anser att bevarandet av de kulturhistoriska lämningarna inbegrips i det övergripande syftet (”att långsiktigt bevara och utveckla områdets kulturmiljövärden”). Kulturmiljövärdena i området utgörs främst av det kulturpräglade landskap som har formats av tidigare och nuvarande hävd. Områdets kulturlämningar består av en registrerad fornlämning, en boplatzlämning som inte är synlig ovan mark, samt någon stenmur. Sammantaget innebär detta att länsstyrelsen inte anser det motiverat att särskilt lyfta fram just de kulturhistoriska lämningarna i syftet eftersom det framförallt är det kulturpräglade landskapet i dess helhet som är det mest intressant i området. Genom att stryka punkten om kulturhistoriska lämningar får reservatsbeslutet ett syfte som fokuserar på landskapets helhetsvärden snarare än de enskilda lämningarna. Samtidigt är det viktigt att skydda och bevara de individuella kulturhistoriska lämningarna som finns i området då dessa är med och bidrar till det kulturpräglade landskapet. Detta skydd



kvarstår genom formuleringen i det övergripande syftet. Eftersom skyddet av de kulturhistoriska lämningarna därmed finns kvar genom det övergripande syftet innebär detta inte att skyddet försvagas varför det inte krävs synnerliga skäl enligt 7 kap. 7 § miljöbalken för justeringen. För att förtydliga betydelsen av kulturmiljövärdena för områdets upplevelsevärden kompletteras reservatsbeslutet med syftet ”att tillgodose allmänhetens möjlighet att utnyttja området som ett tätortsnära strövområde för upplevelser av områdets natur- och kulturmiljöer”.

Enligt beslutet från 2014 är det enligt föreskrift A10 förbjudet att utföra dikesrensning utan Länsstyrelsens skriftliga tillstånd samtidigt som det finns ett undantag till A- och C-föreskrifterna för att kunna underhålla dikesföretag vilket innebär att A-föreskriften inte kan tillämpas och fyller därför ingen funktion. Eftersom undantaget kräver att reservatets förvaltare ska informeras inför utförande av arbete och att det enligt 11 kap. 15 § miljöbalken finns krav på att anmäla rensning av vattenanläggningar om fisket kan skadas bedöms det inte heller finnas behov att kräva skriftligt tillstånd och föreskriften tas därför bort.

Beslutet från 2014 medger åkerbruk inom ett område vilket innebär att marken får gödslas och plöjas och sås in med gröda. För att stärka och utveckla naturvärdena i området finns det synnerliga skäl till att omföra den ingående åkermarken i naturreservatet till en betesmark med inslag av småvatten. Omföringen av åkermarken till betesmark kommer även i viss mån att bidra till minskad näringsbelastningen till ån. Åkermarken ligger på låglänt mark i nära anslutning till ån och det finns goda förutsättningar att anlägga småvatten vilket kommer att gynna både fågellivet och groddjuret i naturreservatet. Eftersom det är viktigt med fisk- och kräftfria småvatten om man ska gynna groddjur och med tanke på de problem som finns med invasiva arter i landskapet i stort idag och de problem som finns med viltskador, framför allt av vildsvin, finns det även behov av att komplettera beslutet med en ny B-föreskrift som möjliggör åtgärder i syfte att motverka skador som orsakas av vilt, främmande och/eller invasiva arter, fisk eller kräftor. Det kan även finnas behov av att åtgärda gamla grunda diken inom fuktängarna om de bedöms ha en betydande avvattande funktion vilket motiverar tillägg av en ny B-föreskrift som möjliggör åtgärder för att tillgodose naturliga hydrologiska förhållanden.

För att kunna omföra åkermarken till betesmark och för att kunna anlägga nya småvatten och underhålla dessa samt för att kunna åtgärda diken på fuktängarna vid behov behöver reservatsbeslutets A- och B-föreskrifter ändras och kompletteras för att möjliggöra detta.

Beträffande ordningsföreskrifter med stöd av 7 kap. 30 § miljöbalken om rätten att färdas och vistas samt ordningen i övrigt inom naturreservatet görs ändringar i syfte att modernisera språkbruket, utveckla och precisera dem. Några föreskrifter stryks



eller ändras och en läggs till för att tillgodose allmänhetens behov av rekreation och för att undvika onödiga inskränkningar i allemansrätten.

När beslut om bildande av naturreservatet Flyinge ängar vinner laga kraft upphävs beslutet om naturreservatet Flyinge ängar med diarienummer 511-21028-2012, 1285–207. Enligt 7 kap. 7 § miljöbalken får upphävande av beslut meddelat enligt 4–6 §§ miljöbalken endast ske om det finns synnerliga skäl. Länsstyrelsen bedömer att synnerliga skäl föreligger eftersom det nya reservatet har motsvarande skydd samt skärpta föreskrifter som kommer att bidra till att uppfylla syftet med naturreservatet. Vidare gör Länsstyrelsen bedömningen att ett nytt beslut inte försvårar för allmänhetens nyttjande av området i någon större omfattning.

En ytterligare förutsättning för att få upphäva gällande beslut enligt 7 kap. 4–6 §§ miljöbalken är att intrånget i naturvärdet kompenseras i skäligen utsträckning på naturreservatet eller på något annat område, jfr 7 kap. 7 § fjärde stycket miljöbalken. I det upphävda beslutets ställe fattar Länsstyrelsen ett nytt beslut om bildande av naturreservatet Flyinge ängar. Upphävandet av det befintliga naturreservatet kompenseras genom att det nya reservatet har ett starkare skydd.

Bestämmelser som beslutet grundar sig på

Enligt 7 kap. 4 § miljöbalken får ett mark- eller vattenområde av länsstyrelsen förklaras som naturreservat i syfte att bevara biologisk mångfald, vårda och bevara värdefulla naturmiljöer eller tillgodose behov av områden för friluftslivet. Ett område som behövs för att skydda, återställa eller nyskapa värdefulla naturmiljöer eller livsmiljöer för skyddsvärda arter får också förklaras som naturreservat. (båda meningarna behöver inte vara med – anpassas utifrån vilket skyddsbehovet är)

Enligt 7 kap. 5 § miljöbalken ska i beslutet anges de inskränkningar i rätten att använda mark- och vattenområden som behövs för att uppnå syftet med reservatet. En inskränkning får innebära att tillträde till området förbjuds under hela eller delar av året. (denna andra mening kan tas med om det beslutas om tillträdesförbud).

Om det behövs för att tillgodose syftet med ett naturreservat, får länsstyrelsen enligt 7 kap. 6 § miljöbalken förplikta ägare och innehavare av särskild rätt till fastighet att tåla vissa intrång.

Om det behövs för att tillgodose syftet med skyddet får enligt 7 kap. 30 § miljöbalken länsstyrelsen besluta om föreskrifter om rätten att färdas och vistas och om ordningen i övrigt inom det skyddade området.



Intresseprövning

Länstyrelsen har tagit del av inkomna yttranden och finner vid en avvägning mellan enskilda och allmänna intressen, i enlighet med 7 kap 25 § miljöbalken, att det för att skydda och vårda de värden som beskrivits ovan finns skäl att besluta om att bilda ett naturreservat i området, att besluta om föreskrifter för att skydda området samt att fastställa en skötselplan.

Konsekvensutredning

Länstyrelsen har genomfört en konsekvensutredning av ordningsföreskrifterna i enlighet med 4§ Förordning (2007:1244) om konsekvensutredning vid regelgivning. Länstyrelsen gör bedömningen att ordningsföreskrifterna innebär vissa inskränkningar av allemansrätten som är nödvändiga för att skydda områdets naturvärden. Restriktionerna är inte av sådan omfattning att de innebär allvarligt försvärande av allmänhetens möjligheter att utnyttja området.

Ekosystemtjänstbedömning

Eftersom området till stor del redan är skyddat som naturreservat bedöms inte det nya beslutet har någon större effekt på olika ekosystemtjänster.

Ärendets handläggning

Frågan om att revidera det befintliga beslutet väcktes i samband med att markägaren på fastigheten Roslöv 1:7 erbjöd Länstyrelsen att köpa fastigheten inom naturreservatet. I samband med arbetet med att bilda naturreservatet 2014 förvärvade Naturvårdsverket flera fastigheter inom området men på en av fastigheterna utbetalades intrångsersättning i stället. På fastigheten där det utgick intrångsersättning var det ett område som fick fortsätta att brukas som åker eftersom den dåvarande markägaren och arrendatorn inte var intresserad av att omföra marken till betesmark. Fastigheten förvärvades av Naturvårdsverket 2022. Eftersom fastigheten även omfattar en liten trädunge i norra delen, som inte ingick i det befintliga naturreservatet, kommer naturreservatet att utökas med denna del. Ärendet remitterades under perioden 2023-10-24 – 2023-12-01, då berörda sakägare förelades att yttra sig över framtaget beslutsförslag. Inkomna yttranden och Länstyrelsens bemötande återfinns i bilaga 4. Efter remissen har Länstyrelsen haft ett möte med Naturvårdsverket och Riksantikvarieämbetet (RAÄ) där myndigheterna diskuterade RAÄs yttrande.



Skötselplan och förvaltning av naturreservatet

Skötselplan

Enligt 3 § Förordning (1998:1252) om områdesskydd enligt miljöbalken m.m. ska en skötselplan ingå i varje beslut om bildade av ett naturreservat. Skötselplanen utgör Bilaga 4 till detta beslut.

Förvaltning

Länsstyrelsen är förvaltare av naturreservatet och ska fortlöpande samråda med markägare, arrendatorer, berörda myndigheter och andra berörda vid förvaltningen.

Överklagande

Detta beslut kan överklagas till Regeringen, Klimat- och näringslivsdepartementet, se bilaga 5.

Kungörelse

Beslutet ska kungöras i länets författningssamling, Post- och Inrikes Tidningar samt i ortstidning. Sakägare ska anses ha fått del av beslutet den dag kungörelse var införd i ortstidning.



Underskrifter

Detta beslut har fattats av länsöverdirektör Ola Melin. I den slutliga handläggningen har även deltagit miljödirektör Olof Liungman, naturvårdsdirektör Cecilia Backe, länsassessor Johan Åsberg och naturvårdshandläggare Gunilla Davidsson Lundh, föredragande.

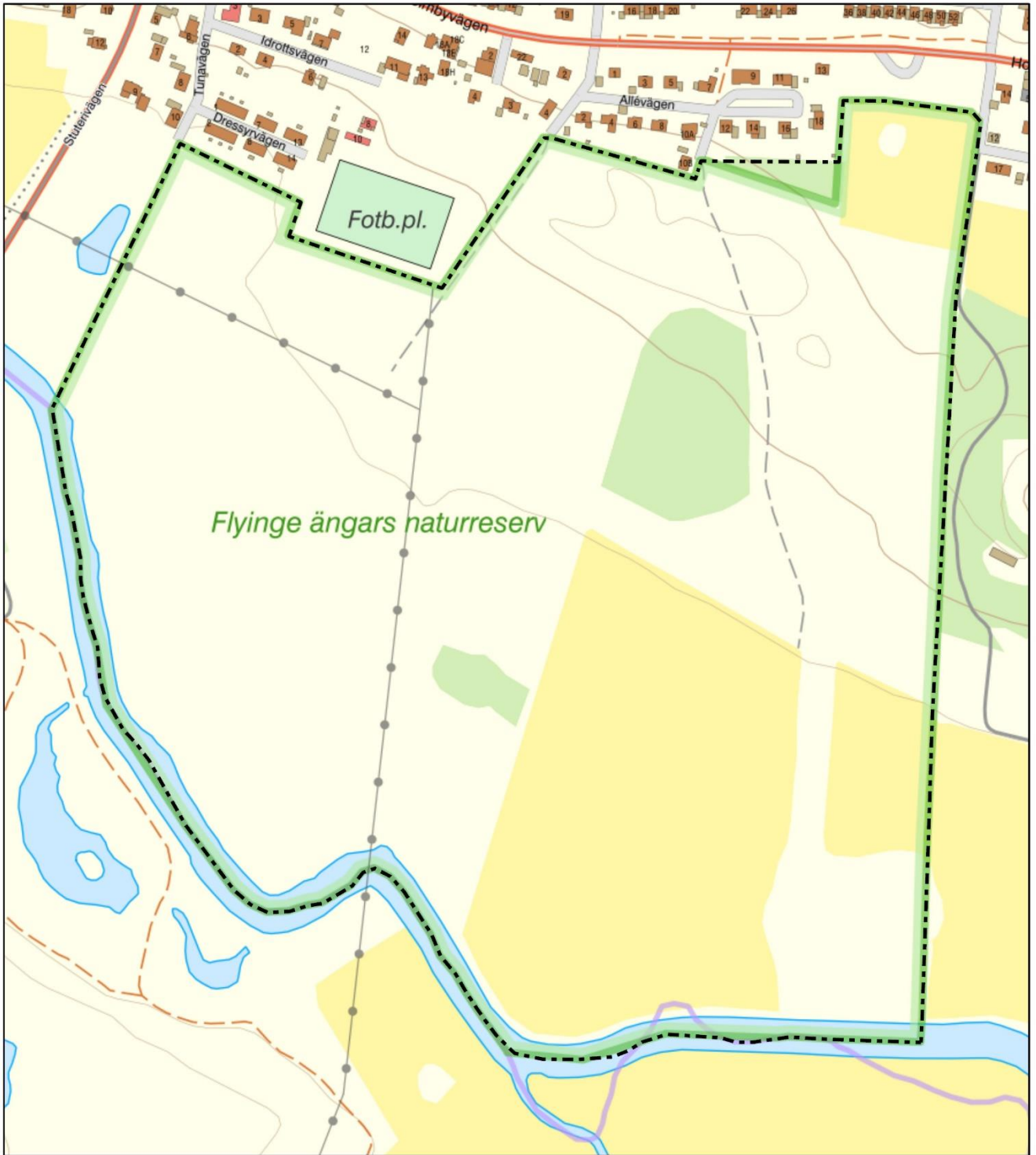
Detta beslut har bekräftats digitalt och har därför inga namnunderskrifter.

Ola Melin

Gunilla Davidsson Lundh

Bilagor

1. Karta med naturreservatets avgränsning
2. Karta rörande föreskrifter meddelade med stöd av 7 kap 6 § miljöbalken om markägares och annan sakägares skyldighet att tåla visst intrång.
3. Skötselplan
4. Remissammanställning
5. Hur man överklagar
6. Förteckning över fastigheter och nyttjanderätter
7. Sändlista



Bilaga 1. Naturreservatets gräns Naturreservatet Flyinge ängar, Eslövs kommun

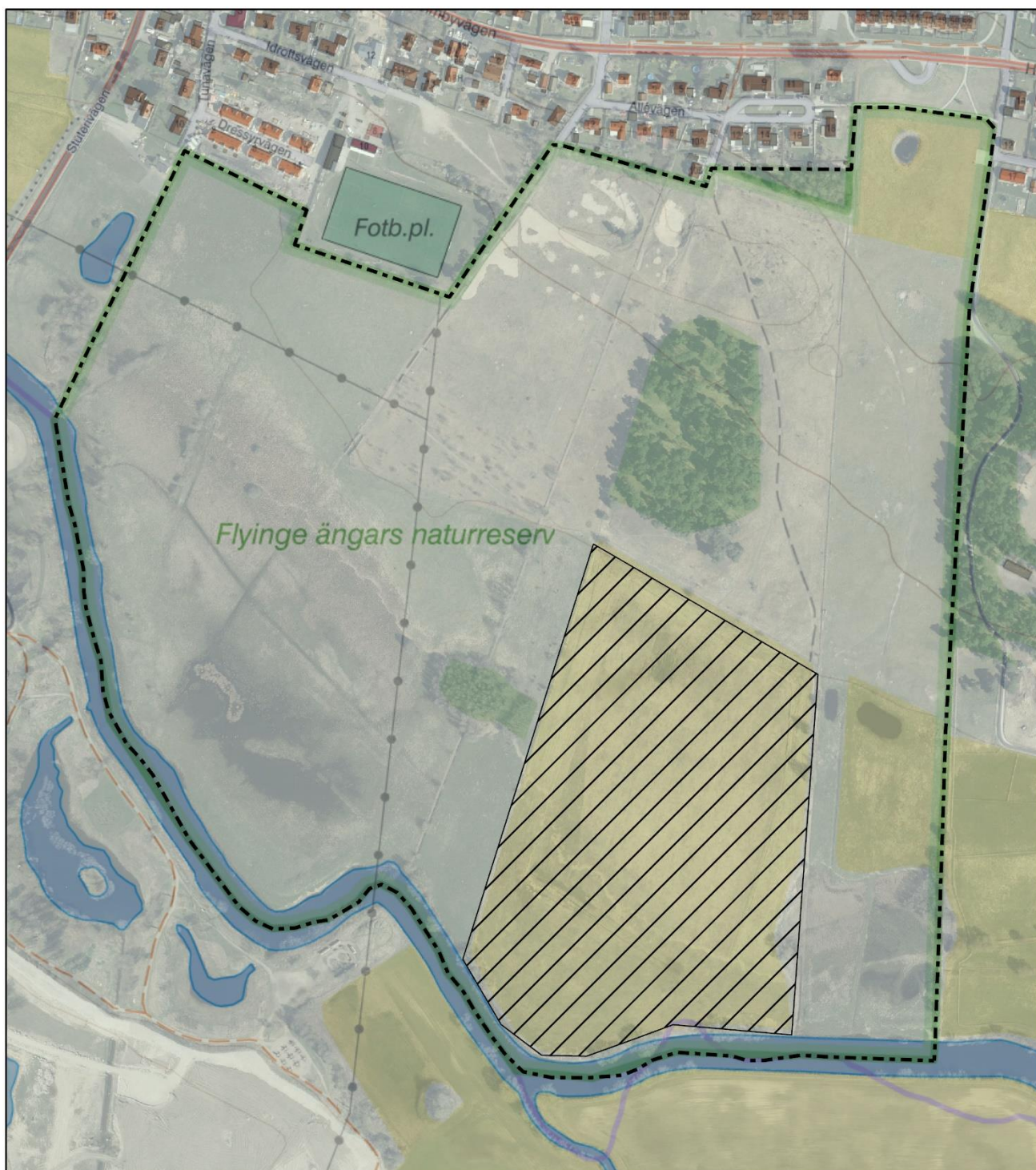
 Naturreservatets gräns

0 50 100 150 Meter





Illustrationskarta till beslut för
naturreservatet Flyinge ängar
Tillhör Länsstyrelsens beslut
dnr 511-7460-2023

© Länsstyrelsen Skåne
© Lantmäteriet Geodatasamverkan



Bilaga 2. Karta med hänvisning till föreskrift B 4 Naturreservatet Flyinge ängar, Eslövs kommun

-  Naturreservatets gräns
-  Åker som ska omföras till betesmark och småvatten

0 50 100 150 Meter



Illustrationskarta till beslut för
naturreservatet Flyinge ängar
Tillhör Länsstyrelsens beslut
dnr 511-7460-2023

© Länsstyrelsen Skåne
© Lantmäteriet Geodatasamverkan



Sammanställning av remissyttranden samt Länsstyrelsens bemötande

Sveriges geologiska undersökning (SGU): Sveriges geologiska undersökning (SGU) avstår från att yttra sig.

Skogsstyrelsen: Skogsstyrelsen har fått möjlighet att yttra sig i rubricerat ärende. Vi ser positivt på att naturvärdena i området skyddas långsiktigt enligt presenterat underlag och tillstyrker förslaget till bildandet av naturreservatet. Skogsstyrelsen ansvarar för frågor om skogsbruket och har till uppgift att verka för att landets skogar sköts på ett sådant sätt att de skogspolitiska målen nås. Skogsstyrelsen är tillsynsmyndighet, enligt skogsvårdslagen och delar av miljöbalken gällande skogliga åtgärder på skogsmark (mark som lyder under SVL.). Vidare ingår bland våra uppgifter att medverka i frågor om samhällsplanering för en hållbar utveckling och hushållning med naturresurser.

Riksantikvarieämbetet (RAÄ): Riksantikvarieämbetet ställer sig positiv till att Flyinge ängar förblir naturreservat. Området är ett biologiskt kulturarv med en lång kontinuitet som betes- och slåttermark och med höga naturvärden till följd av denna hävd. Flyinge ängar har även höga arkeologiska och kulturhistoriska värden, då en registrerad fornlämning finns i området. Denna utgörs av en boplatslämning med okänd utbredning. Vidare finns äldre stenhägnader i området.

I den ursprungliga beslutstexten från 2014 framgår tydligt områdets kulturhistoria, att kultur- och fornlämningar i området ska vårdas och synliggöras och hur det biologiska kulturarvet ska hävdas. Det framgår även att fornlämningar och fornlämningsområden är skyddade enligt Kulturmiljölagen (1988:950).

I det föreliggande förslaget, som utgör en revidering av beslutet från 2014, vill länsstyrelsen ändra syftet, genom att stryka texten ”bevara kulturhistoriska lämningar” och ersätta denna med texten ”tillgodogöra allmänhetens möjlighet att utnyttja området som ett tätortsnära strövområde för upplevelser av områdets naturmiljöer och kulturlämningar”. Orsaken till strykningen som länsstyrelsen anger är att enligt 7 kap. 4§ miljöbalken (1988:808) kan ett naturreservat inte ha som syfte att bevara kulturhistoriska lämningar. Riksantikvarieämbetet anser att 7 kap. 4 § miljöbalken innefattar möjligheten att bilda naturreservat och att detta även får ha som syfte att bevara kulturmiljön. Av förarbetena till nämnda bestämmelse framgår

Postadress	Besöksadress	Telefon / Fax	Bankgiro	E-post och webb	Sociala medier
205 15 Malmö	Södergatan 5	010-224 10 00 vx	102-2847	skane@lansstyrelsen.se	Facebook: lansstyrelsenskane
291 86 Kristianstad	Ö Boulevarden 62 A	010-224 11 00		www.lansstyrelsen.se/skane	Twitter: @lstskane



att syftet med att naturreservat kan vara en tänkbar skyddsform att användas som skydd av områden med såväl skyddsvärd naturmiljö som värdefulla kulturmiljöer (se prop. 1997/98:45 del I s.323 f). Riksantikvarieämbetet ifrågasätter därför länsstyrelsens tolkning av 4 §. Där det står att syftet ska vara att bl a vårda och bevara värdefulla naturmiljöer. I begreppet naturmiljöer ingår¹ kulturmiljöer och fornlämningar, varför den föreslagna ändringen enligt Riksantikvarieämbetets tolkning snarare minskar än stärker skyddet av naturmiljön, det vill säga det som omfattas av kulturmiljön, det biologiska kulturarvet och fornlämningar. Då reservatet utgörs i det närmaste helt av ett sedan lång tid hävdad kulturlandskap och där den historiska hävden är en bidragande orsak till de befintliga höga naturvärden som reservatet syftar till att skydda, bevara och utveckla, ter sig förslaget till ändringen av syftet märkligt och kontraproduktivt. Riksantikvarieämbetet föreslår därför att den befintliga skrivningen från 2014 kvarstår.

En minskning av skyddet kan innebära enligt Riksantikvarieämbetets mening att det skulle kunna ifrågasättas om det i ärendet föreligger synnerliga skäl att upphäva beslutet från 2014. Om den befintliga skrivningen av reservatets syfte kvarstår enligt ovan förslag har Riksantikvarieämbetet dock ingen erinran om synnerliga skäl föreligger.

Vidare vill Riksantikvarieämbetet förtydliga att fornlämningen L1988:2648, som utgörs av en boplatz inom skötselområde F3, är registrerad med ett parentes-R, (R), vilket betyder att fornlämningen inte är geografiskt avgränsad. Det framgår i skötselplanen (s. 19) att samråd ska ske i områden med registrerade fornlämningar innan åtgärd utförs. Därför bör det betonas att fornlämningen inte är geografiskt avgränsad vilket bör framgå i skötselplanen för att underlätta för den framtida förvaltningen av området.

Länsstyrelsens bemötande: Länsstyrelsen har gjort en ny bedömning av 7 kap 4 § miljöbalken och håller med RAA om att ett reservat även kan ha som syfte att bevara kulturhistoriska lämningar. Länsstyrelsen uppdaterar därför motiveringen i beslutet till varför syftet har ändrats avseende områdets kulturlämningar. Länsstyrelsen håller dock inte med om att kulturmiljövärdena får ett sämre skydd med den ändring som har gjorts i syftet. De kulturhistoriska lämningarna inbegrips i reservatets övergripande syfte och förändringen innebär inte någon försämring av möjligheten att tillvarata områdets kulturmiljövärden. Att särskilt lyfta fram kulturhistoriska lämningar i syftet är inte nödvändigt eftersom det inte är de enskilda lämningarna som är det mest intressanta i området utan framför allt det kulturpräglade landskapet i sin helhet. Formuleringen i syftets första, övergripande punkt avspeglar en helhetssyn på landskapet och täcker även in områdets kulturhistoriska lämningar.

¹ Se MÖD 2019:17



Länsstyrelsen menar således att de kulturhistoriska lämningarna och kulturmiljön som helhet kommer att få ett lika starkt skydd med det justerade syftet. Det krävs därför inte synnerliga skäl enligt 7 kap. 7 § miljöbalken för justeringen av syftet.

Vad gäller synpunkt om förtydligande om fornlämningens geografiska utbredning kompletteras skötselplanen med information om detta i kapitel 3.3 och 4.1.

Lunds kommun: Inrättande av det föreslagna naturreservatet ligger väl i linje med Lunds kommuns program för ekologisk hållbar utveckling 2021–2030, antaget av kommunfullmäktige 2021-06-22. I programmet återfinns mål om att naturområden som får skydd i form av naturreservat, biotopskydd eller motsvarande kontinuerligt ska öka. Lunds kommun tillstyrker inrättandet av det föreslagna naturreservatet.

Sydvatten: Sydvatten har mottagit Länsstyrelsens förslag till beslut om bildande/utökande av naturreservatet Flyinge ängar, Eslövs och Lunds kommuner. Sydvatten har inga synpunkter i ärendet.

Skanova (Telia Company) AB: Skanova har inget att erinra mot förslaget att bilda naturreservatet.

Energidistribution AB (E.ON): E.ON Energidistribution AB (E.ON) har tagit del av inkomna handlingar i ovan rubricerat ärende och har inga synpunkter.

Lunds Botaniska förening (LBF): Lunds Botaniska Förening är positiva till det nya reservatsbeslutet samt den reviderade skötselplanen för Flyinge ängar. Skötselplanen är väl genomtänkt med bra skötselåtgärder och rimliga mål. Här följer ett par kommentarer:

Som restaureringsåtgärd under ”4.2 Skötselområde T – Torr betesmark” och ”4.3 Skötselområde N – Naturvårdsåtgärder” föreslås det sådd eller plantering av buskar. Det bör tilläggas att det ska vara av lokal proveniens. Under rubriken ”Rödlistade arter” listas brun kärrhök. Dock har det missats att den även är fridlyst.

Länsstyrelsens bemötande: Länsstyrelsen tackar för synpunkterna och ändrar i skötselplanen.

Närboende (GDPR): Jag skriver till er då vår fastighet (xxx xxx y:yy) gränsar till området där naturreservatet Flyinge ängar skall utökas. Området jag syftar på benämns som ”D” -Träddungen i skötselplanen. Inledningsvis av skötselplanen står följande ” Skötselplanen anger också vad som är viktigast att göra om förvaltaren av naturreservatet, dvs. den som är ansvarig för skötseln, behöver prioritera. Skötselplanen vänder sig dock inte bara till förvaltaren utan även till markägare och andra intressenter.” Som markägare och andra intressenter i området så upplever vi



att dungen har ett starkt behov av gallring då där växer några björkar som blivit väldigt höga. Dessa tenderar att ta över miljön och hindra att fina lönn-, ädel- och tall-träd får utvecklas. Det är också oerhört mycket sly som skapat en känsla av förfall sedan förskolans verksamhet lade ned sin utomhuspedagogik i området. Vi har vid tidigare tillfälle försökt att samarbeta med den tidigare ägaren till Träddungen, för att få möjlighet att rensa upp där men denna har i processen hävdad att området var Natura-2000 område och där man inte får avlägsna någon form av växtlighet. Vår förhoppning är nu att ni kan prioritera att rensa upp och gallra så att den växtlighet som gynnar området i stort kan få mer utrymme. Enligt skötselplanen så ökar igenväxtningstakten som en konsekvens av klimatförändringar. Björkarna i träddungen har vuxit sig väldigt höga på relativt kort tid. De inskränker på solljuset i vår och våra grannars trädgårdar. De blir även oerhörda mängder björkfrön som ökar tillväxten av björkar överallt. I skötselåtgärderna nämns en viss utglesning av företrädesvis björk, se nedan.

Bevarandemål utöver de som anges i kapitel 3.1

Det råder gynnsam bevarandestatus när:

- Dungen utgörs av ett flerskiktat trädskikt med inslag av vidkroniga ädellövträd och blommande och bärande träd och buskar.
- När träd- och buskskiktet utgörs av inhemska arter och trädgårdsväxter saknas.

Skötselåtgärder utöver de som anges i kapitel 3.2

- Viss utglesning, företrädesvis björk, och friställning av större träd av skogslönn.
- Borttagning av trädgårdsväxter.
- Borttagning av vindskyddet.

Om möjlighet till skogning ges så kan vi vara behjälpliga med detta samt ta tillvara på de fällda träden.

Länsstyrelsens bemötande: Vid förvaltning av ett naturreservat är det alltid nödvändigt att göra en prioritering av vilka skötselåtgärder som i första hand ska utföras. Det finns begränsat med ekonomiska medel till förvaltning och åtgärder som är viktigast ur naturvårdssynpunkt och för områdets tillgänglighet, t ex. grindar/stättor mm. Dungen har inte varit naturreservat tidigare och är inte ett Natura 2000-område men kommer i och med detta beslut att ingå i naturreservatet eftersom den ingår i den fastighet som Naturvårdsverket nu förvärvat. Dungen har inte några höga naturvärden och är inte heller tänkt att tillgängliggöras för besökare i området. I den mån det finns möjlighet kommer Länsstyrelsen att utföra de åtgärder som föreslås i skötselplanen, dvs utglesning i trädskiktet. Länsstyrelsen kan tyvärr inte överlåta till grannar eller allmänheten att utföra åtgärder i naturreservat.



HUR MAN ÖVERKLAGAR LÄNSSTYRELSENS BESLUT

Om du vill överklaga Länsstyrelsens beslut ska du skriva till Regeringen, Klimat- och näringslivsdepartementet. Överklagandet ska dock skickas till skane@lansstyrelsen.se eller Länsstyrelsen Skåne, Miljöavdelningen, 205 15 MALMÖ.

Tid för överklagande

Överklagandet ska ha kommit in till Länsstyrelsen senast den 5 december 2024. Om den som vill överklaga beslutet företräder det allmänna ska överklagandet dock ha kommit in tre veckor från den dag då beslutet meddelades.

Innehåll

Överklagandet ska vara skriftligt. I överklagandeskrivelsen ska ni ange:

- vilket beslut ni överklagar, beslutets datum och ärendenummer (diarienummer),
- på vilket sätt ni vill att beslutet ska ändras,
- er adress, telefonnummer och eventuell e-postadress,
- eventuella handlingar eller annat som stödjer er mening.

Ytterligare upplysningar

Behöver ni veta mer om hur ni ska göra kan ni ringa till Länsstyrelsen, telefon 010-224 10 00 (växel).



SÄNDLISTA

Bo Joelsson
Eslövs kommun
Lunds kommun
Skogsstyrelsen
Riksantikvarieämbetet (RAÄ)
Sveriges geologiska undersökning (SGU)
Trafikverket
E.ON.
Telia Sonera Skanova
Kraftringen
Skånska Energi Nät AB
Tele 2 Sverige AB
Sydvatten AB
Global Connect

Entomologiska sällskapet i Lund
Friluftsförbundet
Försvarmakten
LRF Skåne
Lunds Botaniska Förening
Naturskyddsföreningen Skåne
Puggehatten
Skånes Ornitologiska Förening
Skånes Orienteringsförbund
Eslövs kommun, kommunekolog
Eslövs kommun, Serviceförvaltningen/Fastighet
Flyinge Utveckling

Grannar:

Carin och Per Schön
Per Nermfors och Lina Andersson
Gun och Börje Nilsson
Christine Månsson
Felicia Lundin och Ingemar Nilsson
Ioannis Theodosopoulos
Per och Anna Renmark
Carl och Annika Jönsson
Mikael Bergstrand
Maire Nordin och Risto Holopainen



Thyra Christensson
Linda och Magnuss Åkesson
Johanna Strandberg och Jesper Erlandsson
Samuel Oskarsson och Marta Wittbrodt
Andreas och Camilla Cangemark
Tony och Jenny Engdahl
Robin Klemmedsson
Emma Nilsson och Mischa Taylor

Internt:

Miljöavdelningen: Jeanette Persson
Rättsenheten: Johan Åsberg
Kulturmiljöenheten: Eva Persson
Naturprövningsenheten: Amanda Björk
Enheten för samhällsplanering: Tony Davidsson
Naturvårdsenheten: Sebastian Ivarsson, Malin Andersson
Naturskydds-enheten