

Bildande av naturreservatet Lövbrickan i Örebro kommun

Beskrivning av reservatet

Reservatets benämning: Naturreservatet Lövbrickan

Kommun: Örebro

Socken: Kil

Fastighet: Del av fastigheten Frösvidal 2:4

Lägesbeskrivning: Reservatet består av två områden belägna i anslutning till högsta kustlinjen i Kilsbergens förkastningsbrant mot sydöst, nordväst om Frösvidal ca 20 km nordväst om Örebro. Reservatet ligger inom topografiska kartbladet 1953 (Örebro NV) och ekonomiska kartbladet 10560 (Blackstahyttan) samt har tyngdpunktskoordinaterna $x=6582300$, $y=1452500$ för det södra området och $x=6582800$, $y=1452900$ för det norra.

Gränser: Reservatets gränser redovisas på bifogade karta i skala 1:10 000. Gränserna sammanfaller delvis med gränsen för berörd fastighet, delvis med gränsen för täktstillstånd på Frösvidal 2:4.

Naturvårdsförvaltare: Örebro kommun

Markägare: Örebro kommun

Areal: ca 17 ha, varav södra området 9 ha och norra området 8 ha.

Ärendets handläggning: Länsstyrelsen meddelade år 1971 gatukontoret i Örebro kommun tillstånd enligt 18 § naturvårdslagen till täkt av grus inom fastigheten Frösvidal 2:4. Täktstillståndet omfattade huvuddelen av fastighetens yta. I samband med genomförandet av naturinventering av Kilsbergområdet under 1972-73 kunde konstateras att täktområdet innehöll geologiskt morfologiskt värdefulla naturobjekt i form av klapper- och strandvallar och ett isälvsdelta. I samband med att länsstyrelsen avslog en ansökan om täktstillstånd inom en till området gränsande fastighet hemställde länsstyrelsen att kommunen skulle överväga att ompröva omfattningen av sitt täktstillstånd med hänsyn till de naturvärden som befunnits rymmas inom tillståndsgivet område. Kommunen förklarade sig då beredd att i viss omfattning tillmötesgå önskemålen att begränsa täktens omfattning. Avgränsningen av det från naturvårdssynpunkt intressanta området har varit föremål för diskussioner mellan kommunen, statens naturvårdsverk och länsstyrelsen vilket utmynnat i en kompromiss mellan naturvårdsintressena och grustäktsintresset. Förslag till skötselplan och föreskrifter har remissbehandlats och godkänts av bland annat Örebro kommun och statens naturvårdsverk.

Grund för beslutet

De för reservatsbildning aktuella områdena rymmer geomorfologiskt

1979-12-21

11.1211-1857-79

intressanta naturbildningar i anslutning till högsta kustlinjen i Kilsbergen. Det södra området innehåller en lång serie strandbildningar varav en del utformats som vegetationsfria klappervallar. Områdets klapperfält och vallar hör till de bäst utvecklade i hela Kilsbergsområdet.

Det norra området omfattar en del av en ås- och deltabildning som i sina främre delar avsatts under och i nivå med högsta kustlinjen samt i sina bakre delar avsatts över högsta kustlinjen. Inom deltat finns ett flertal dödisgropar. Bildningen har i inventeringssammanhang betecknats som unik i Kilsbergsområdet.

Kilsbergens förkastningsbrant med tillhörande klapper- och svallgrusbildningar har i den fysiska riksplaneringen upptagits som riksintresse för den vetenskapliga naturvården. De för reservatbildning nu aktuella områdena utgör endast delar av ett större område av intresse från naturvårdssynpunkt. På sikt kan förväntas att utvidgning av reservatområdena aktualiseras.

Båda reservatområdena utgör skogsmark där klappervallar och berg i dagen bildar impedimentinslag.

Reservatområdena utgör lämpliga och ofta besökta exkursionsobjekt där nuvarande skogstillstånd medger överblick vilket bidrar till förståelsen av objektens bildningsätt.

Syftet med reservatbildningen är i första hand att för kännedom om landets natur bevara ett antal representativa och delvis unika strandbildningar i anslutning till högsta kustlinjen i Kilsbergen. I andra hand syftar reservatbildningen till att underlätta för allmänheten att uppleva områdets naturvärden.

Med stöd av 7 § naturvårdslagen förklarar länsstyrelsen de två områden som utmärkts på bifogade karta som naturreservat.

Reservatföreskrifter

För att trygga ändamålet med reservatet förordnar länsstyrelsen med stöd av 8-10 §§ naturvårdslagen samt 9 § naturvårdsförordningen att nedan angivna föreskrifter samt vård- och förvaltningsbestämmelser skall gälla beträffande området.

A. Föreskrifter jämlikt 8 § naturvårdslagen angående inskränkning i markägares och annan sakägares rätt att förfoga över fastighet inom reservatet

Utöver föreskrifter och förbud i andra lagar och författningar skall förbud gälla att

- 1 - bedriva täkt eller annan verksamhet som förändrar områdets topografi och landskapets allmänna karaktär.

- 2 - anordna upplag annat än tillfälligt för skogsbrukets behov.
- 3 - anlägga väg, stig eller parkeringsplats.
- 4 - dra fram mark- eller luftledning.
- 5 - uppföra byggnad eller annan anläggning.
- 6 - utföra maskinell markberedning eller på annat sätt skada områdets ytformer.
- 7 - avverka eller utföra annan skogsvårdande åtgärd utöver vad som framgår av upprättad skötselplan.

Ovanstående utgör inte hinder mot att ställa i ordning stigar och P-plats enligt skötselplan.

Föreskrifterna nedan under punkt C gällande allmänheten gäller även markägare och innehavare av särskild rätt i den mån pågående markanvändning därigenom inte avsevärt försvåras.

B. Föreskrifter jämlikt 9 § naturvårdslagen angående markägares och annan sakägares skyldighet att tåla visst intrång

Markägare och innehavare av särskild rätt till marken (t ex jakt- arrendator) förpliktas tåla att de åtgärder vidtages inom området som framgår av till detta beslut fogad skötselplan.

C. Föreskrifter jämlikt 10 § naturvårdslagen om vad allmänheten har att iakttaga inom reservatet

Utöver föreskrifter och förbud i andra lagar och författningar skall förbud gälla att

- 1 - göra upp eld
- 2 - parkera annat än på särskilt anvisad plats
- 3 - bortföra eller flytta om stenar i klappervallarna
- 4 - bryta kvistar, fälla eller på annat sätt skada levande eller döda träd och buskar
- 5 - tälta eller ställa upp husvagn
- 6 - anbringa tavla, plakat, affisch, skylt, inskrift eller därmed jämförlig anordning

D. Bestämmelser jämlikt 8 § naturvårdsförordningen om vård och förvaltning

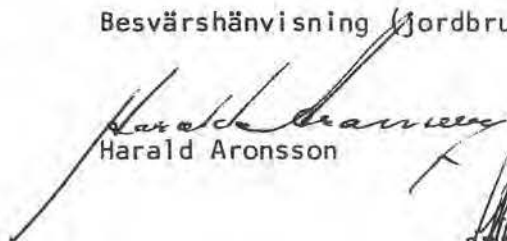
1. Syftet med vården och förvaltningen skall vara att bevara landformerna i området samt skapa ett skogstillstånd i området som - även på sikt - underlättar upplevelsen av dessa landformer.


2. Länsstyrelsen meddelar föreskrifter om vården av reservatet genom att fastställa bifogade skötselplan, daterad 1979-11-08.
3. Reservatet skall utmärkas i enlighet med av statens naturvårdsverk utfärdade anvisningar.
4. Reservatet skall förvaltas av Örebro kommun. Vid förvaltningen skall samråd ske med länsstyrelsen.

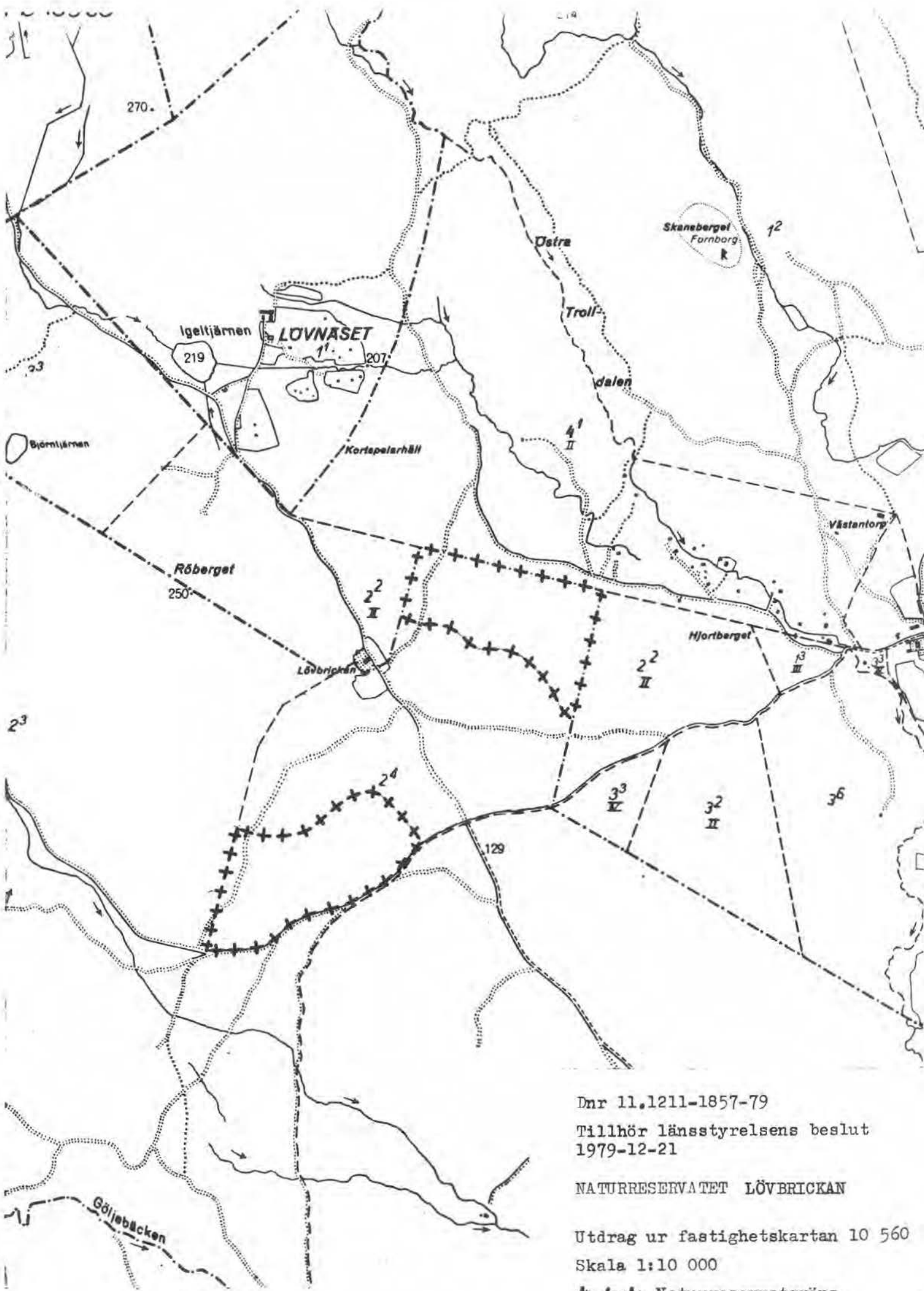
Beslut i detta ärende har fattats av styrelsen. I beslutet deltog landshövding Harald Aronsson samt ledamöterna Olle Aldén, David Jonasson, Karin Kallin, Gustaf Persson, Olle Skoog, Sven Jansson, Leif Hols, Bengt Johansson, Lennart Engström, Thorsten Axelsson, Bert Henning, Sören Gunnarsson och Kurt Blank.

I den slutliga handläggningen deltog även länsråd Ove Sundelius, 1:e länsassessor Nils Hakelier, bitr länsarkitekt Olle Karlsson, överlantmätare Håkan Zetterberg, naturvårdsdirektör Ingvar Hallberg, länsantikvarie Olle Lindqvist, byrådirektör Per Olov Föhr samt ingenjör Göran Janzon, föredragande.

./. Besvärshänvisning (Jordbruksdepartementet) enligt bilaga.


Harald Aronsson


Göran Janzon



Dnr 11.1211-1857-79

Tillhör länsstyrelsens beslut
1979-12-21

NATURRESERVATET LÖVBRICKAN

Utdrag ur fastighetskartan 10 560

Skala 1:10 000

+++ Naturreservatets gränser

HUR MAN ÖVERKLAGAR

Om Ni vill överklaga länsstyrelsens beslut skall Ni skriva till regeringen,
Jordbruksdepartementet

Tala om varför Ni anser att beslutet skall ändras och vilken ändring Ni vill ha. Skicka även med sådant som Ni anser ha betydelse för ärendet.

Regeringen **måste ha fått** Er skrivelse inom den tid som nedan markerats med kryss, annars kan regeringen inte ta upp Ert överklagande.

- tre veckor från den dag då Ni fick del av beslutet
- tre veckor från den dag då beslutet är daterat
- två månader från den dag då Ni fick del av beslutet
- två månader från den dag då beslutet är daterat
-

Tala om vilket beslut Ni överklagar, t ex genom att anteckna ärendets nummer.

Underteckna skrivelsen och uppge namn, personnummer, postadress och telefonnummer. Om Ni anlitar ombud kan i stället ombudet underteckna skrivelsen.

För ytterligare upplysningar kan Ni vända Er till länsstyrelsen.

DEPARTEMENTENS POSTADRESSER

Arbetsmarknadsdepartementet
Finansdepartementet
Industridepartementet
Justitiedepartementet
Kommundepartementet
Utbildningsdepartementet

Fack
103 10 STOCKHOLM

Bostadsdepartementet
Försvarsdepartementet
Handelsdepartementet
Jordbruksdepartementet
Kommunikationsdepartementet
Socialdepartementet

Fack
103 20 STOCKHOLM

Sändlista har ej scannats