


© Lantmäteriverket. Ärende nr MS2011/02599




0 50 100 200 Meter



Skala (vid A4): 1:5 000

TECKENFÖRKLARING

Vattenskyddsområde

-  Vattentäktsson
-  Primär skyddszon
-  Sekundär skyddszon

Observera att i det fall skyddszonsgrensarna på kartan sammanfaller med väg, ska vägområdet anses ligga **inom** skyddszonerna med högst skyddsklass

