

© Lantmäteriverket. Ärende nr MS2011/02599




0 50 100 200 Meter



Skala (vid A4): 1:5 000

TECKENFÖRKLARING

Vattenskyddsområde

-  Vattentäktsson
-  Primär skyddsson
-  Sekundär skyddsson

Observera att i det fall skyddszonsgränsen på kartan sammanfaller med väg, ska vägområdet anses ligga **inom** skyddszonen med högst skyddsklass

