

GAMLA BETESMARKER

Vegetationen består av omväxlande ytor med gräs- och örtrik hed, ljung- och kråkris samt kala sandytor. Det öppna landskapet har skapats med hjälp av betesdjurs mular och klövar. Det grunda kustområdet och revet har stor betydelse för rastande sjöfåglar. Året om ses olika vadare, änder och piplärkor. På själva revet häckar flera arter och man får inte gå för nära och störa dessa under vår och sommar.

FRILUFTSLIV

Kustheden i Nyhamnsläge - Strandbaden har omarkerade stigar som går att kombinera med Skåneleden (SL5 Öresund, etapp 4) som går genom området. Följer du Skåneleden norrut kommer du längre ut på Kullahalvön, till naturreservaten kustheden i Nyhamnsläge - Lerhamn och senare Möllehässle. I Strandbadens kusthed finns det badvänliga, långgrunda stränder samt rastplatser och toalett.

HITTA HIT

En cykelväg går på den gamla banvallen längs väg 111 och gör kusten lättillgänglig. De närmaste busshållplatserna är Nyhamnsläge St Skärsvägen och Strandbaden Tallbacken. Reservatet nås via väg 111. Parkeringsplatser finns centralt och i södra delen.

FAKTA OM NATURRESERVATET

Bildat: 1977

Storlek: 99 hektar

Kommun: Höganäs

Förvaltare: Länsstyrelsen Skåne

Skyddstyp: Naturreservat och Natura 2000

KONTAKT

E-post: skane@lansstyrelsen.se

Telefon: 010-224 10 00

Facebook: facebook.com/skansknatur

Instagram: instagram.com/skansknatur

Läs mer: www.hittadinplats.se

HITTA MIG

I naturreservatet kan man hitta den sällsynta och fridlysta växten martorn. Martorn påminner om en tistel och de blåa blommorna kan ses i juni-juli. Martorn är ovanlig i Sverige och finns sporadiskt på sandstränder vid havet.

Illustration: Katarina Månsson



NATURRESERVAT I SKÅNE

Nyhamnsläge - Strandbadens kusthed

Kustheden Nyhamnsläge - Strandbaden sträcker sig längs kusten utanför Nyhamnsläge, några kilometer norr om Höganäs på Kullahalvön. Den i övrigt smala strandremsan längs kusten breder ut sig kring en "ör", en moränrygg, som sticker ut i havet vid Kullens havsbad. Området är en rest av den vidsträckt betade allmänning som en gång täckte stora delar av Kullahalvön.

Kom ihåg att frihet i naturen medför ett stort ansvar: Att inte störa eller förstöra - var du än vistas. Strandbadens kusthed är ett naturreservat, och för att skydda områdets natur och djurliv gäller särskilda föreskrifter. Genom att följa dessa hjälper du till att bevara områdets fantastiska natur.

Du hittar mer information om naturreservatet och fullständiga föreskrifter på www.lansstyrelsen.se/skane/nyhamnslage-strandbaden.



Hunden får följa med - men den måste vara kopplad.



Det är tillåtet att rida på stranden mellan den 15 september-15 maj. Övriga platser och tider är det förbjudet.



Det är bara tillåtet att cykla på allmän eller enskild väg eller på särskilt anvisad led.



Det är inte tillåtet att elda eller grilla.



Det är inte tillåtet att tälta eller att sätta upp utrustning för övernattnig.



Det är inte tillåtet att parkera eller ställa upp husvagn, husbil eller liknande.



Det är inte tillåtet att flyga med drönare.









Det är inte tillåtet att köra eller sjösätta vattenskoter eller motsvarande farkost.



Länsstyrelsen
Skåne

Nyhamnsläge

Naturreservatet
Nyhamnsläge - Lerhamns kusthed

- | | |
|--|---|
|  parkering |  kollektivtrafik |
|  information |  badplats |
|  rastplats |  barr- och blandskog |
|  torrtoalett |  lövskog |
|  reservatsgräns |  öppen mark |
|  vägar |  åker |
|  skåneleden |  beträdnadsförbud
1 april–15 juli |
|  stig | |
|  ridstig | |



Visa hänsyn till varandra och naturen - följ föreskrifterna!



0 50 100 200 300 400 Meters

Strandbaden