



LÄNSSTYRELSEN
I ÖREBRO LÄN

PLANERINGSAVDELNINGEN
Naturvårdsenheten
Byrådirektör
Gunnar Hallin

BESLUT

1986-06-12

1 (5)

11.1211-1773-85

Till (enl sändlista)

Utvidgning av naturreservatet NORRA VÄTTERNES SKÄRGÅRD

Reservatet bildades genom länsstyrelsens beslut 1973-12-14 och 1974-12-16. Föreliggande beslut utgör sålunda etapp 3 av reservatbildningen, varigenom större delen av planerat reservat förverkligats.

BESKRIVNING AV DET UTÖKADE RESERVATET

Reservatets benämning: Norra Vätterns skärgård

Kommun: Askersund

Socken: Hammar

Fastighet: Aspa 1:2

Lägesbeskrivning: Reservatet är beläget i norra delen av sjön Vättern, den aktuella etappen ca 2 km NO om Olshammar. Denna del ligger inom topografiska kartbladet 094 2 (9E Askersund S0) och ekonomiska kartbladen 094 28, 094 38 samt 094 39. Tyngdpunktskoordinaterna för denna etapp är ungefär X=65164, Y=14451 och för hela reservatet ungefär X=65180, Y=14465 i rikets nät.

Gränser: Reservatets gränser före och efter föreliggande beslut redovisas på bifogade utdrag av topografiska kartan.

Naturvårdsförvaltare: Skogsvårdsstyrelsen i samråd med markägaren.

Markägare: Staten genom domänverket.

Areal: Etapp 3 omfattar ca 1 200 ha, varav ca 505 ha land. Hela reservatet (etapp 1-3) omfattar därmed ca 2 340 ha, varav ca 647 ha land.

Ärendets handläggning: Förhandlingar har i olika omgångar skett med såväl nuvarande som förre markägaren (Munksjö AB), varvid man bl a avvaktat dels försäljningen och dels förhandlingarna beträffande den nu förverkligade nationalparken Tiveden.

Förslaget till skötselplan är upprättat 1975 och reviderat efter behandling i länets skötselråd 1975-08-27. Slutlig justering av förslagen till beslut och skötselplan har skett efter remiss 1985-10-31 till Domänverket, Statens naturvårdsverk och Askersunds kommun.

GRUND FOR BESLUTET

Den aktuella delen omfattar bl a de båda största öarna i skärgården, Stora Aspön om 286 och Lilla Aspön om 171 ha. Den senare är också skärgårdens högsta ö och når 51 m över Vätterns yta. På flera ställen på Stora Aspön finns inslag av lundvegetation med t ex lind, hassel, skogstry, hässlebrodd, tandrot och liten häxört. Annars dominerar som i resten av skärgården barrskogen, med tall på de utbredda hållmarkerna och gran i lågpartierna. På de båda stora öarna finns rester av odlingsmark och bebyggelse. För en fullständigare beskrivning hänvisas till "Naturvårdsinventering av nordvästra Vätterns öar och stränder" (Tivedskommittén 1970).

Syftet med beslutet är att för kännedomen om landets natur samt för allmänhetens friluftsliv bevara en större sötvattensskärgård fri från bebyggelse och andra former av exploatering. Genom reservatbildningen skall förutsättningar skapas för en sådan kanalisering av friluftslivet att områdets natur inte onödigtvis förslits.

Med stöd av 7§ naturvårdslagen förklarar länsstyrelsen att naturreservatet skall utvidgas till att omfatta de öar och vattenområden som framgår av bifogad karta. Samtidigt fastställs bifogad skötselplan, daterad 1986-05-14.

RESERVATFÖRESKRIFTER

För att trygga ändamålet med reservatet förordnar länsstyrelsen, med stöd av 8-10 §§ naturvårdslagen samt 9 § naturvårdsförordningen att nedan angivna föreskrifter och bestämmelser skall gälla inom nu tillkommande reservatområde.

A. Föreskrifter jämlikt 8 § naturvårdslagen angående inskränkning i markägares och andra sakägares rätt att förfoaga över fastighet inom reservatet

Utöver föreskrifter och förbud i lagar och förordningar skall förbud gälla att

1 - uppföra ny byggnad eller anläggning

- 2 - anordna upplag eller schakta, fylla, spränga eller vidtaga liknande åtgärder
- 3 - utföra kalavverkning på områden som ligger närmare stranden än 100 meter i annan omfattning än som medges i bifogad skötselplan
- 4 - använda kemiska bekämpningsmedel
- 5 - framdraga luftledning
- 6 - utföra avverkning eller röjning i annan omfattning än som medges i bifogad skötselplan

Utan länsstyrelsens tillstånd är det förbjudet att

- 7 - uppföra mur, plank, stängsel eller brygga
- 8 - Upplåta plats för tältning eller camping på andra platser än de lägerplatser som angivits i bifogad skötselplan.

Ovan nämnda föreskrifter skall inte utgöra hinder mot uppförande av sådana byggnader eller anläggningar som erfordras för friluftslivets behov i enlighet med bifogad skötselplan.

B. Föreskrifter jämlikt 9 § naturvårdslagen angående mark- och annan sakägares skyldighet att tåla visst intrång

Markägare är skyldig att tåla att anordningar vidtages för det rörliga friluftslivet, såsom stigar, lägerplatser, bryggor och sanitära anordningar, i enlighet med bifogad skötselplan samt att erforderliga skyltar uppsättes.

I den mån markägare ej själv önskar utföra avverkning, röjning eller liknande åtgärder enligt bifogad skötselplan är han skyldig att tåla att dessa utföres genom förvaltarens försorg.

C. Föreskrifter jämlikt 10 § naturvårdslagen om vad allmänheten har att iakttaga inom reservatet

Utöver föreskrifter och förbud i lagar och författningar skall förbud gälla att

- 1 - förstöra eller skada fast naturföremål eller ytbildning

- 2 - plocka blommor, gräva upp eller på annat sätt skada örter, gräs, mossor eller lavar
- 3 - bryta kvistar, fälla eller på annat sätt skada levande eller döda träd och buskar
- 4 - medvetet störa djurlivet, t ex genom att ofreda häckande fågel
- 5 - medföra ej kopplad hund
- 6 - tälta
- 7 - göra upp öppen eld under tiden fr o m 1 maj t o m 31 september
- 8 - uppföra mur, plank, stängsel, brygga eller liknande anordning
- 9 - anbringa tavla, plakat, affisch, inskrift eller därmed jämförlig anordning

Ovanstående föreskrifter skall inte utgöra hinder mot att tälta och att göra upp eld på anvisade platser inom de särskilt iordningställda lägerplatser som finns angivna på upplysningsskyltar och som är markerade i terrängen.

D. Bestämmelser jämlikt 9 § naturvårdsförordningen om vård och förvaltning

1. Reservatet skall från naturvårdssynpunkt förvaltas av skogsvårdsstyrelsen i samråd med en särskilt utsedd arbetsgrupp, i vilken skall ingå representanter för markägarna, Askersunds kommun och länsstyrelsen.
2. I samråd med arbetsgruppen skall skogsvårdsstyrelsen utse tillsynsman för reservatet.
3. Naturvårdsförvaltaren ombesörjer sophämtning inom reservatet och transport in till fastlandet, där kommunen svarar för ev lagring och transport till soptipp.
4. Länsstyrelsen meddelar föreskrifter om vården av reservatet i särskild skötselplan.
5. Reservatet skall utmärkas i enlighet med av statens naturvårdsverk utfärdade anvisningar.

Besvärshänvisning (jordbruksdepartementet) enl bilaga.

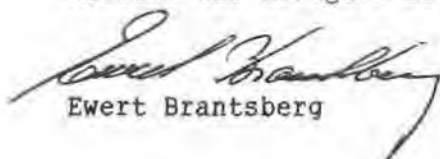
3. Naturvårdsförvaltaren ombesörjer sophämtning inom reservatet och transport in till fastlandet, där kommunen svarar för ev lagring och transport till soptipp.
4. Länsstyrelsen meddelar föreskrifter om vården av reservatet i särskild skötselplan.
5. Reservatet skall utmärkas i enlighet med av statens naturvårdsverk utfärdade anvisningar.

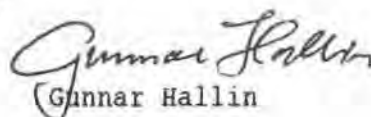
Besvärshänvisning (jordbruksdepartementet) enl bilaga.

Beslut i detta ärende har fattats av styrelsen. I beslutet deltog ordföranden tf länsåd Ewert Brantsberg jämte ledamöterna Sven-Ove Cederstrand, Eric Persson, Kitty Melin, Mats Sjöström, Rosa-Lill Wählstedt, Olle Skoog, Carl-Hugo Hamilton, Gunilla Holmström, Birgitta Lindahl, Gunnar Skagerlund, Anders Svärd, Raul Björk, Berit Andersson och Lennart Eliasson.

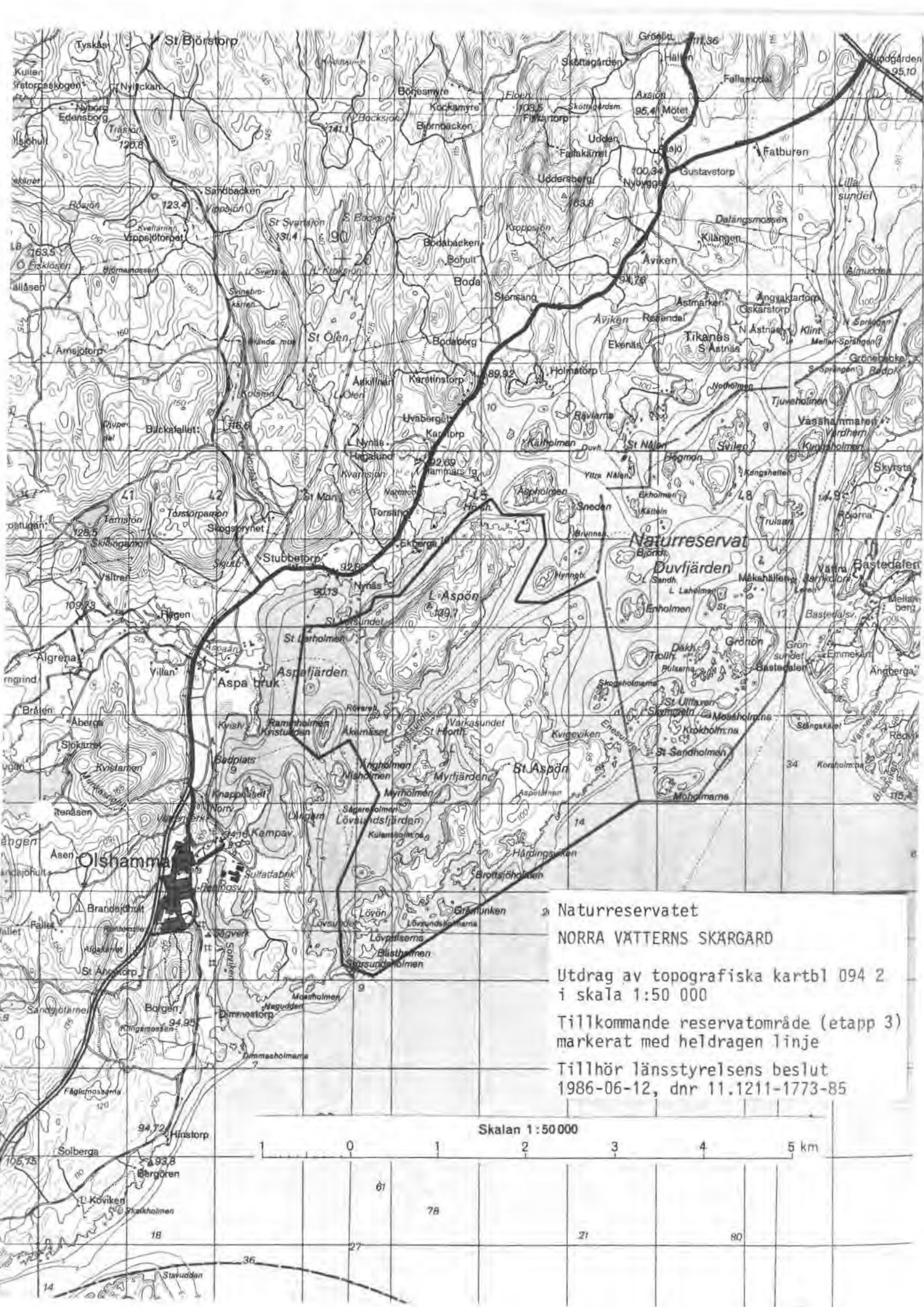
I den slutliga handläggningen deltog även förste länsassessor Nils Hakelier, länsarkitekt Bennert Johnsson, bitr överlantmätare Christer Højjer, naturvårdsdirektör Ingvar Hallberg samt byrådirektör Gunnar Hallin, föredragande.

Ärendet har tidigare föredragits för landshövding Elvy Olsson.


Ewert Brantsberg


Gunnar Hallin

Bilagor:
Kartor
Skötselplan
Besvärshänvisning
Sändlista



2) **Naturreseptatet**
NORRA VÄTTERNS SKÄRGÅRD

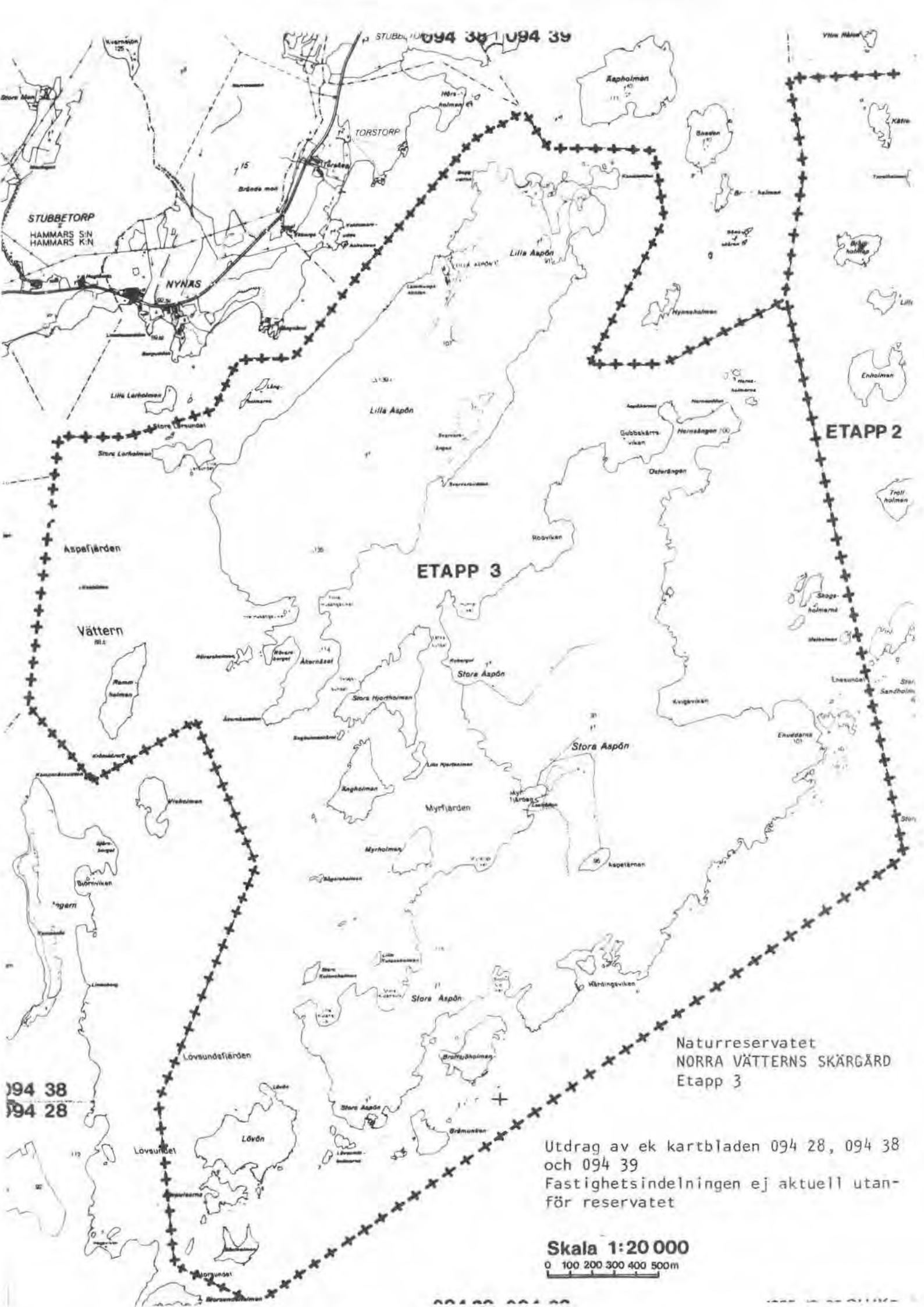
Utdrag av topografiska kartbl 094 2
i skala 1:50 000

Tillkommande reservatområde (etapp 3)
markerat med heldragen linje

Tillhör länsstyrelsens beslut
1986-06-12, dnr 11.1211-1773-85

Skalan 1:50 000





094 38 094 39

ETAPP 2

ETAPP 3

Naturreservatet
NORRA VÄTTERN SKÄRGÅRD
Etapp 3

Utdrag av ek kartbladen 094 28, 094 38
och 094 39
Fastighetsindelningen ej aktuell utan-
för reservatet

Skala 1:20 000
0 100 200 300 400 500m

STUBBETORP
HAMMARS S/N
HAMMARS K/N

NYNÄS

Lilla Aspön

Lilla Aspön

Stora Aspön

Myrfjärden

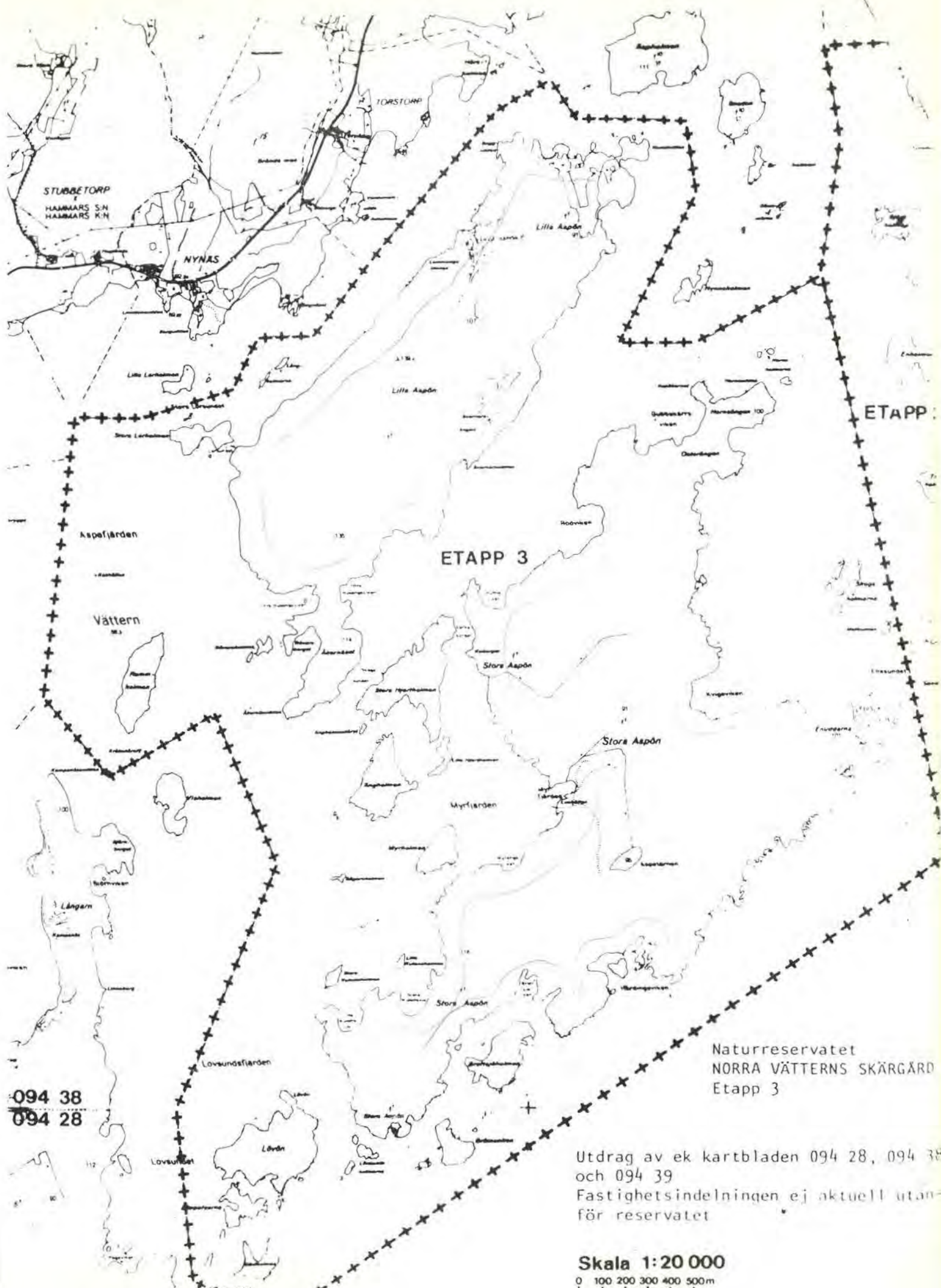
Stora Aspön

Lövsundfjärden

Lövön

Lövsundet

094 38
094 28



ETAPP 1

ETAPP 3

Naturreservatet
NORRA VÄTTERN'S SKÄRGÅRD
Etapp 3

094 38
094 28

Utdrag av ek kartbladen 094 28, 094 38
och 094 39
Fastighetsindelningen ej aktuell utan
för reservatet

Skala 1:20 000
0 100 200 300 400 500m