



NATURRESERVAT

Välkommen till Nackarp – örtrik bokskog på koniska kullar



Nackarps koniska kullar har överlevt den senaste istiden.



Nackarps naturreservat gränsar till Söderåsens nationalpark. Öster om landsvägen ligger betade hagmarker med vidkroniga ekar och i väster står en högstammig bokskog. Reservatet är geologiskt intressant på grund av de märkliga konformade kullar som ligger intill rastplatsen i norr.

Ruiner av berg. I reservatets norra del gör den gamla landsvägen några rejäla krökar genom ett område med toppiga kullar, som orsakat en del huvudbry bland geologer. Kullarna har en kärna av starkt uppsprucket och söndervittrat berg. De tycks ha fått vittra ifred under väldigt lång tid och frågan är varför de inte eroderade bort under den senaste istiden. Teorin är att dalgångarna på Söderåsen då var skyddade från landisen av packad snö.

Örtrik bokskog. Jorden på kullarna är näringsrik och här växer en örtrik bokskog. I vårfloran ingår vitsippa, gulsippa och lungört. Något senare blommar tandrot och gulplister. Gulplister är en verklig karaktärsart för lite rikare bokskog. I reservatets södra del är bokskogarna av en magrare typ med gles vegetation. Här växer bland annat krustätel och ekorrbar, en släkting till liljekonvalj. Bokskogen sköts genom gallring och målet är en olikåldrig, genomsiktig skog där de unika kullarna framträder.

Betade hagmarker. I hagmarkerna öster om landsvägen står ståtliga, vidkroniga ekar och bokar. På barken av de grova ekarna växer sällsynta lavar som sotlav och gulpudrad spiklav. Även bland svamparna finns intressanta arter, som den ovanliga jättekamskivlingen. Den är knuten till ek och bok och växer i ljusöppna miljöer där det under lång tid funnits grova lövträd.

Hagmarkerna i reservatet är en del av de gamla inägor till hemmanet Nackarp. Hagmarkerna brukades fram till 1800-talet som ängsmarker där man skördade hö. När slåttern var överstökad släpptes djuren in på efterbete.



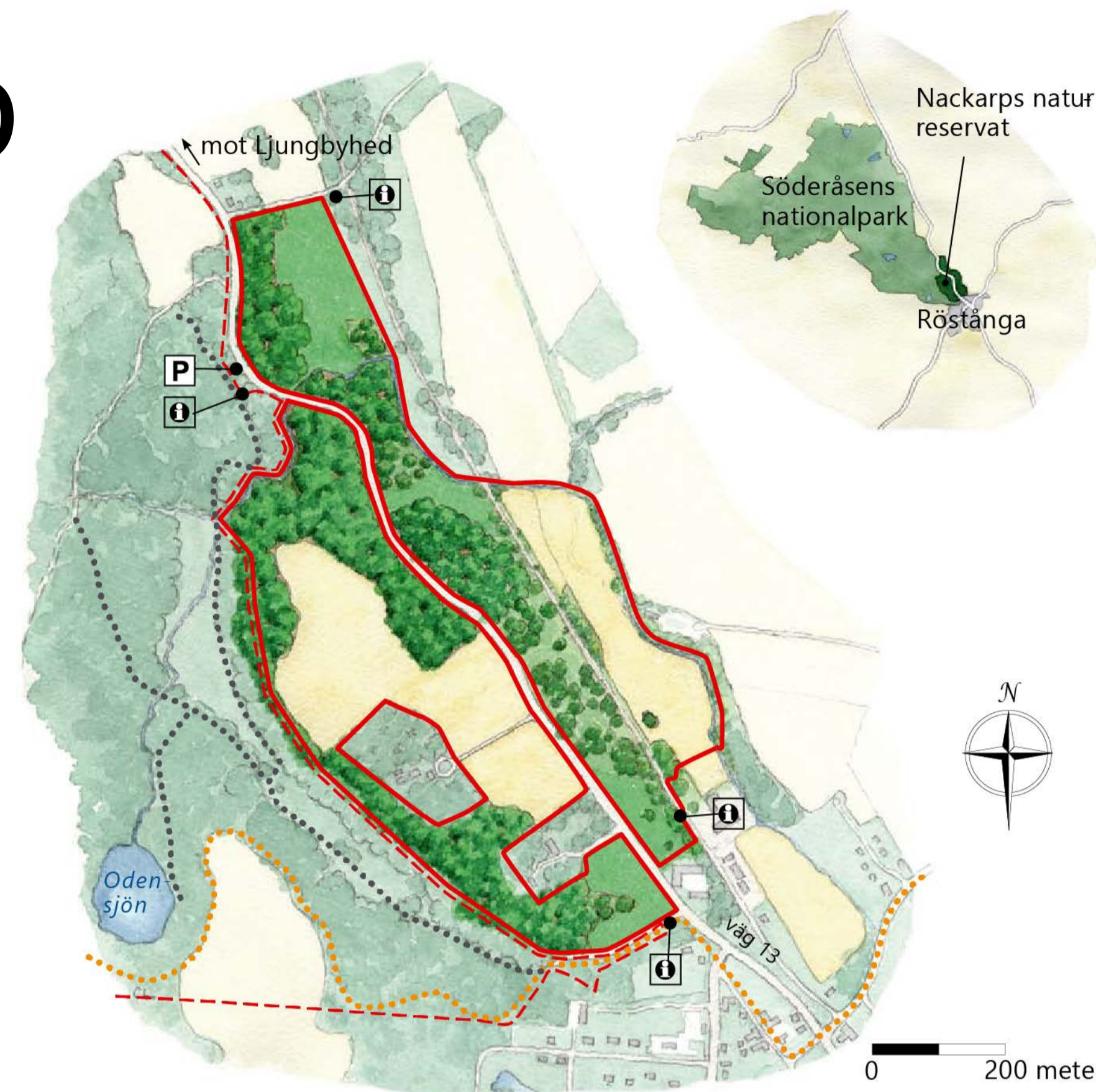
Vanlig gulplister
Lamium album
galeobdolon



Tandrot
Cardamine bulbifera



Ekorrbar
Maianthemum bifolium



- Här är du / You are here / Hier befinden Sie sich
- reservatsgräns / reserve boundary / Grenze des Naturschutzgebietes
- nationalparksgräns / National Park boundary / Grenze des Nationalpark
- Skåneleden / Skåneleden trail / Wanderweg Skåneleden
- parkering / parking / Parkplatz
- information information / Information
- bokskog / beech forest / Buchenwald
- trädklädd betesmark / wooded pasture / baumbestandene Weide
- kulturbetesmark / cultivated pasture / Kunstweide
- åker / arable land / Acker

Welcome to Nackarp Nature Reserve. The nature reserve borders the Söderåsen National Park. To the east of the main road you will find grazed pastureland with wide-crowned oaks and an interesting flora of fungi and lichen. To the west is a tall beech forest. The reserve has an interesting geology due to the remarkable cone shaped hills close to the rest area in the north. The hills have a core of severely cracked and crumbling rock. They seem to have been untouched for a very long period, and the question is why they did not erode during the last ice age. The theory is that the river valleys at Söderåsen were protected from the land ice by packed snow.

Willkommen im Naturschutzgebiet Nackarp. Das Naturschutzgebiet grenzt an den Nationalpark Söderåsen. Östlich der Landstraße liegt naturnahes Weideland mit breitkronigen Eichen und interessanten Pilzen und Flechten. Im Westen steht hochstämmiger Buchenwald. Das Naturschutzgebiet ist wegen seiner merkwürdigen, kegelförmigen Hügel beim Rastplatz im Norden geologisch interessant. Die Erhebungen haben einen Kern aus stark gesprungenem und verwittertem Gestein. Dass die Hügel während der letzten Eiszeit nicht erodiert wurden, ist vermutlich damit zu erklären, dass verdichteter Schnee die Söderåsen-Täler vor dem Inlandeis schützte.

Föreskrifter

Inom reservatet är det förbjudet att:

- spräcka, gräva, borra, måla eller på annat sätt skada stenar, block eller terrängformer,
- utföra någon form av anläggning eller ställa upp för reservatet främmande föremål,
- bryta kvistar, fälla eller på annat sätt skada levande eller döda träd och buskar,
- plocka eller gräva upp växter,
- deponera trädgårdsavfall eller på annat sätt skräpa ner i området,
- göra upp eld,
- tälta eller ställa upp husvagn, campingbil eller motsvarande,
- framföra motordrivet fordon eller cykel annat än på anvisad väg eller parkeringsplats,
- parkera annat än på anvisad plats i eller i anslutning till reservatet,
- på ett störande sätt använda radioapparat, gramfon, bandspelare eller annan ljudanläggning,
- anbringa tavla, plakat, affisch, skylt, inskrift eller därmed jämförlig anordning.

Regulations

Within the grounds of the reserve it is forbidden to:

- crack, dig, bore, paint or in other way damage stones, boulders, rock surfaces or land forms,
- carry out any form of construction work or erect objects alien to the reserve,
- break branches, fell or otherways damage living or dead trees or shrubs,
- pick or dig up plants,
- dump the garden rubbish or in any other way litter the area,
- make a fire,
- camp or park caravans, campers or similar,
- drive motor vehicles or bicycles other than on designated roads and parking areas,
- park other than in designated areas in or around the reserve,
- cause disturbance by using radio, record player, tape recorder or other sound system,
- put up notice boards, placards, posters, signs, inscriptions or similar.

Vorschriften

Im Naturschutzgebiet ist es verboten:

- zu spalten, graben, bohren, malen oder Steine, Blöcke, Auschlüsse oder Geländeformationen auf andere Weise zu beschädigen,
- Anlagen welcher Form auch immer einzurichten oder mit dem Naturschutzgebiet nicht zu vereinbarende Gegenstände aufzustellen,
- Zweige abzubrechen oder lebende oder tote Bäume und Sträucher zu fällen oder auf andere Weise zu beschädigen,
- Pflanzen zu pflücken oder auszugraben,
- Gartenabfälle zu deponieren oder das Gebiet auf andere Weise zu verunreinigen,
- Feuer zu machen,
- zu zelten oder Wohnwagen, Wohnmobil oder Ähnliches aufzustellen,
- Motorfahrzeuge oder Fahrräder außerhalb angewiesener Straßen oder Parkplätze zu benutzen,
- außerhalb angewiesener Plätze im oder beim Naturschutzgebiet zu parken,
- Radios, Abspielgeräte oder sonstige Musikanlagen in störender Weise anzuwenden,
- Tafeln, Plakate, Anschläge, Schilder, Inschriften oder damit vergleichbare Vorrichtungen anzubringen.

Nackarps naturreservat bildades 2004 som en följd av inrättandet av Söderåsens nationalpark, som gränsar till reservatet. Reservatet utgörs i huvudsak av de delar av det upphävda naturreservatet Nackarps dal (bildat 1970) som inte ingår i nationalparken. Reservatet omfattar cirka 43 hektar. Syftet med reservatet är att ur vetenskaplig och social synvinkel bevara och hävda ett geologiskt intressant landskap nedanför Söderåsen, med bokskogsklädda kullar och en värdefull kulturmiljö. Förvaltare: Länsstyrelsen i Skåne län, www.m.lst.se

Delar av reservatet ingår i EU:s ekologiska nätverk av skyddade områden, Natura 2000.

