



Lännsstyrelsen  
Värmland

## Bildande av Martatjärnsskogens naturreservat i Torsby kommun

### Information om dokumentet

Detta är en digitalt tillgänglighetsanpassad webbversion av beslut som är daterat den 15 januari 2024. Det godkända originaldokumentet finns arkiverat i vårt digitala ärendesystem och har diarienummer 511-8740-2015.

Avsändare är Lännsstyrelsen Värmland.

### Beslut

Lännsstyrelsen förklarar det markerade området i bilaga 1 som Martatjärnsskogens naturreservat. Beslutet riktar sig till var och en, fastighetsägare och innehavare av särskild rätt, vars rättigheter att använda markområden berörs inom reservatsområdet.

Lännsstyrelsen beslutar att de nedan angivna föreskrifterna ska gälla för reservatet.

Lännsstyrelsen fastställer skötselplanen i bilaga 4 för naturreservatets långsiktiga vård.

### Syftet med reservatet

Martatjärnsskogens naturreservat bildas i syfte att vårda och bevara biologisk mångfald och värdefulla naturmiljöer i form av naturskog, våtmarker samt andra ingående naturtyper. Syftet är också att bevara områdets orörda karaktär. Inom ramen för bevarandet av biologisk mångfald och värdefulla naturmiljöer ska reservatet tillgodose behovet av områden för friluftslivet.

Syftet ska uppnås genom att skog och våtmark tillåts utvecklas fritt genom intern dynamik med undantag för de delar där restaureringsåtgärder i form av naturvårdsbränning och avveckling av igenväxningsvegetation på naturligt öppna våtmarker är lämpliga. Vissa åtgärder vidtas för att underlätta allmänhetens friluftsliv.

## Skälen för beslutet

Naturreservatets prioriterade bevarandevärden är följande:

- Skogar präglade av intern dynamik
- Brandpräglade skogar
- Öppna våtmarker med ostörd hydrologi
- Gamla träd, grova lågor, senvuxna träd, bränd ved, död ved

En mer utförlig beskrivning av området finns i skötselplanen, bilaga 4.

## Föreskrifter

Länsstyrelsen beslutar om nedanstående föreskrifter för att tillgodose syftet med naturreservatet.

### A. Föreskrifter enligt 7 kap. 5 § andra stycket miljöbalken om inskränkningar i rätten att använda mark- och vattenområden

Utöver vad som annars gäller i författningar är det i reservatet förbjudet att

1. avverka eller på annat sätt skada träd och buskar samt ta bort eller upparbeta dött träd eller vindfälle,
2. utföra mekanisk markbearbetning,
3. tippa eller anordna upplag,
4. anlägga ledning,
5. utföra markavvattnande åtgärd,
6. rensa befintliga diken,
7. uppföra byggnad, annan anläggning eller anordning,
8. använda kalk, gödsel, växtnäringsämnen eller bekämpningsmedel,
9. framföra motordrivna fordon.

Utan tillstånd från länsstyrelsen är det också förbjudet att

10. inplantera djur och växter,
11. utföra viltvårdsåtgärder eller anlägga åtelplats,
12. utföra biotop- eller fiskevårdande åtgärder.

## Undantag

A-föreskrifterna gäller inte för förvaltaren av naturreservatet, eller den som förvaltaren anlitar, vid genomförande av de åtgärder som

framgår under B och som behövs för att tillgodose syftet med naturreservatet.

A-föreskrifterna gäller inte vid normalt underhåll och nyttjande av befintlig bilväg.

A-föreskrifterna gäller inte normalt underhåll och nyttjande av befintlig snöskoterled som är märkt med röda ledkruss och som markerats på karta, se bilaga 2.

A 1. gäller inte kvistning eller röjning av sly upp till sju cm diameter i marknivå för underhåll av jaktpass.

A 8. gäller inte kalkning som ingår i biologisk återställning av sjöar och vattendrag enligt regional åtgärdsplan i Värmlands län.

A 9. gäller inte terrängskoter eller motorredskap som behövs för uttransport av större vilt (älg, hjort, björn, vildsvin) från området enligt terrängkörningsförordningen (1978:594 1§), i samband med den jakt som är tillåten i naturreservatet. Uttransporten ska ske så att skador på mark och vegetation inte uppkommer. Skada definieras här som bestående längre än en växtsäsong.

## B. Föreskrifter enligt 7 kap. 6 § miljöbalken om vad ägare och innehavare av särskild rätt till fastighet förpliktas att tåla

Ägare och innehavare av särskild rätt förpliktas tåla följande inom reservatet i dess helhet eller inom de särskilt utpekade områden som framgår av bilaga 3 (se hänvisning efter varje relevant punkt)

1. röjning och utmärkning av reservatets yttergränser,
2. uppsättande av informationstavla, se bilaga 3,
3. anläggande, utmärkning och underhåll av vandringsled,
4. undersökningar av mark, vegetation och organismer i miljöövervaknings- och uppföljningssyfte,
5. åtgärder i syfte att motverka förekomst av invasiva främmande arter,
6. naturvårdsbränning inklusive erforderliga säkerhetsåtgärder, se bilaga 3,
7. avverkning och röjning för att ta bort igenväxningsvegetation på naturligt öppna våtmarker.

## C. Föreskrifter enligt 7 kap. 30 § miljöbalken om rätten att färdas och vistas och om ordningen i övrigt i naturreservatet

Utöver vad som annars gäller i författningar är det i reservatet förbjudet att

1. fälla eller på annat sätt skada levande och döda träd eller buskar, stående eller omkullfallna,
2. samla in ryggradslösa djur, mossor, lavar och vedsvampar,
3. framföra motordrivna fordon,
4. tippa eller anordna upplag,
5. gräva eller dra upp kärleväxter,
6. skada, omlagra eller bortföra berg, jord eller sten.

### Undantag

C-föreskrifterna gäller inte för förvaltaren av naturreservatet, eller den som förvaltaren anlitar, vid genomförande av de åtgärder som framgår under B och som behövs för att tillgodose syftet med naturreservatet.

C 3. gäller inte på befintlig bilväg.

C 3. gäller inte körning med snöskoter på led som är märkt med röda ledkryss och som markerats på karta i bilaga 2.

## Ärendets handläggning

Länsstyrelsen har förelagt markägare och innehavare av särskild rätt inom området att yttra sig över förslaget till beslut om inrättande av naturreservat. Förslaget till beslut har också remitterats till berörda sakägare samt skickats till andra som kan tänkas ha synpunkter på skyddet av området.

### Inkomna remissvar

Skogsstyrelsen har meddelat att man ser positivt på ett långsiktigt skydd av Martatjärnsskogen.

Torsby kommun har i grunden inga invändningar till förslaget till naturreservat och framför några kommentarer. Kommunen anser att förslaget med skötsel genom naturvårdsbränning bör utgå med hänsyn till att minska växthusgasutsläppen samt bevara naturvärden och säterlämningar.

## Länsstyrelsens bemötande av remissvar

Den dominerande naturtypen i reservatet är äldre brandpräglad tallskog. För att den naturtypen ska bibehålla och utveckla sina naturvärden behöver den brinna regelbundet. Skogsbrand är en viktig del i skogens naturliga dynamik och många arter är anpassade till förekomsten av brand i skogen. För att uppfylla syftet med reservatet har Länsstyrelsen bedömt att naturvårdsbränning är en nödvändig skötselmetod.

När skogsmark brinner är det huvudsakligen fältskikt, kvistar och grenar som konsumeras av branden och därmed släpper ut växthusgaser. Branden bidrar dock till att tillgängliggöra mycket näring i marken och fältskiktet återbildas relativt snabbt och tar då upp växthusgaser. De delar av skogen som bidrar till långsiktigt bindande av kol påverkas i mindre grad av en skogsbrand. Vid detaljplanering av naturvårdsbränningen kommer behovet av hänsyn till kulturlämningar att övervägas.

## Samlad bedömning

Området har mycket höga naturvärden. För att värdena ska bestå, behöver området undantas från skogsproduktion och annan exploatering som innebär att områdets naturvärden skadas. Länsstyrelsen bedömer därför att området bör förklaras som naturreservat.

Reservatsbildningen är förenlig med en från allmän synpunkt lämplig användning av mark- och vattenresurserna och med den för området gällande kommunala översiktsplanen. Inskränkningar i enskilda rätt att använda mark eller vatten går inte längre än vad som krävs för att syftet med skyddet ska tillgodoses.

Beslutet bidrar till att uppfylla Sveriges internationella åtaganden om skydd av den biologiska mångfalden och till miljö kvalitetsmålen Levande skogar och Ett rikt växt- och djurliv.

Sammantaget är förutsättningarna uppfyllda för att inrätta reservatet med föreskrifter enligt ovan.

## Tillämplig lagstiftning

Ett mark- eller vattenområde får av länsstyrelsen eller kommunen förklaras som naturreservat i syfte att bevara biologisk mångfald, vårda och bevara värdefulla naturmiljöer eller tillgodose behovet att områden för friluftslivet. Ett område som behövs för att skydda,

återställa eller nyskapa värdefulla naturmiljöer eller livsmiljöer för skyddsvärda arter får också förklaras som naturreservat. (se 7 kap. 4 § miljöbalken)

För att uppnå och tillgodose syftet med naturreservatet får beslutet förenas med föreskrifter. En inskränkning i enskilds rätt att använda mark eller vatten får inte gå längre än vad som krävs för att syftet med skyddet ska tillgodoses. (jmf 7 kap. 5, 6, 25 och 30 §§ miljöbalken)

I varje beslut om bildande av ett naturreservat ska en skötselplan för naturreservatets långsiktiga vård fastställas. (jmf 3 § förordningen (1998:1252) om områdesskydd enligt miljöbalken m.m.)

## Upplysningar

Beslutet kungörs i Värmlands läns författningssamling samt i ortstidning.

Länsstyrelsen kan meddela dispens från föreskrifterna i detta beslut om det finns särskilda skäl och är förenligt med förbudets eller föreskriftens syfte.

Beslutade C-föreskrifter gäller omedelbart, även om de överklagas. C-föreskrifterna gäller även markägare och innehavare av särskild rätt i den mån tillåten pågående markanvändning inte avsevärt försvåras.

Bestämmelserna i skogsvårdslagen (1979:429) ska inte tillämpas om det som sägs där strider mot föreskrifter för naturreservatet.

Den som vill göra anspråk på ersättning eller kräva inlösen av fastighet ska väcka talan mot staten hos mark- och miljödomstolen inom ett år från det att beslutet vunnit laga kraft. Om så inte sker går rätten till ersättning eller inlösen förlorad.

Utöver föreskrifterna för naturreservatet gäller också generella bestämmelser till skydd för naturmiljön.

## Beslutet kan överklagas

Detta beslut kan överklagas till regeringen, Klimat- och näringslivsdepartementet, se sista sidan i detta beslut.

## De som medverkat i beslutet

Beslutet har fattats av landshövding Georg Andrén med naturvårdshandläggare Helena Malmestrand som föredragande. I den slutgiltiga handläggningen har också länsråd Emma Spak, avdelningschef Annika Nilsson, enhetschef Linda Sundström, rättschef Göran Wirdéus och länsjurist Ulrika Forsman medverkat.

## Bilagor

1. Beslutslista
2. Föreskriftslista över undantag från A- och C-föreskrifter
3. Föreskriftslista över B-föreskrifter
4. Skötselplan

## Du kan överklaga beslutet hos regeringen

Om du inte är nöjd med länsstyrelsens beslut, kan du skriftligen överklaga beslutet hos regeringen.

### Hur överklagar jag beslutet?

Länsstyrelsen måste pröva att överklagandet har kommit in i rätt tid, innan det skickas vidare tillsammans med handlingarna i ärendet. Därför ska du lämna eller skicka din skriftliga överklagan till Länsstyrelsen Värmland antingen via e-post; varmland@lansstyrelsen.se, eller med post; Länsstyrelsen Värmland, 651 86 Karlstad.

### Tiden för överklagande

Ditt överklagande måste ha kommit in till länsstyrelsen inom tre veckor från den dag du fick del av beslutet. Du anses ha fått del av beslutet den dag det kungörs i ortstidning. Om det kommer in senare kan överklagandet inte prövas. I ditt överklagande kan du be att få ytterligare tid till att utveckla dina synpunkter och skälen till att du överklagar. Sedan är det regeringen som beslutar om tiden kan förlängas.

Parter som företräder det allmänna ska ha kommit in med sitt överklagande inom tre veckor från den dag då beslutet meddelades.

### Ditt överklagande ska innehålla

- Vilket beslut som du överklagar, beslutets datum och diarienummer.
- Hur du vill att beslutet ska ändras.
- Varför du anser att länsstyrelsens beslut är felaktigt.

Om du har handlingar som du anser stödjer din överklagan så bör du bifoga kopior på dessa. Kontakta länsstyrelsen i förväg om du behöver bifoga filer som är större än 15 MB via e-post.

### Ombud

Om du anlitar ett ombud som sköter överklagandet åt dig ska ombudet underteckna skrivelsen, bifoga en fullmakt i original från dig samt uppge sitt eget namn, adress och telefonnummer.

### Behöver du veta mer?

Har du ytterligare frågor kan du kontakta länsstyrelsen via e-post, varmland@lansstyrelsen.se, eller via växeltelefonnummer 010-224 70 00.



## Kontaktuppgifter till Länsstyrelsen

Kontakta oss via e-post [varmland@lansstyrelsen.se](mailto:varmland@lansstyrelsen.se), postadress  
Länsstyrelsen Värmland, 651 86 Karlstad, eller ring vår växel 010-  
224 70 00.

Vår webbadress är [lansstyrelsen.se/varmland](http://lansstyrelsen.se/varmland).



Länsstyrelsen  
Värmland

Beslutskarta

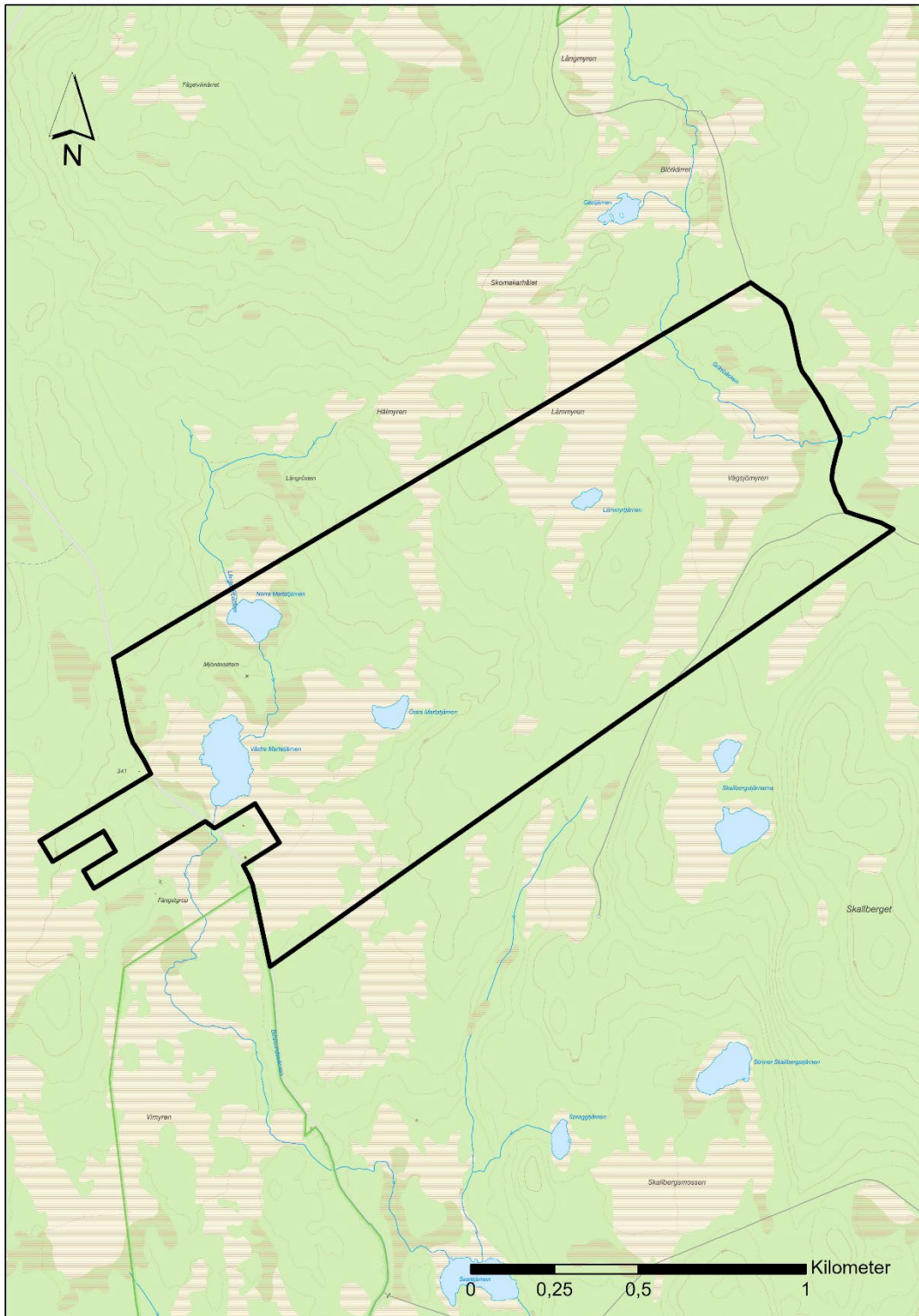
Datum

2024-01-15

Bilaga 1 1 (1)

Ärendebeteckning

511-8740-2015



© Lantmäteriet Geodatasamverkan

Beslutskarta för Martatjärnsskogens naturreservat (heldragen svart linje).



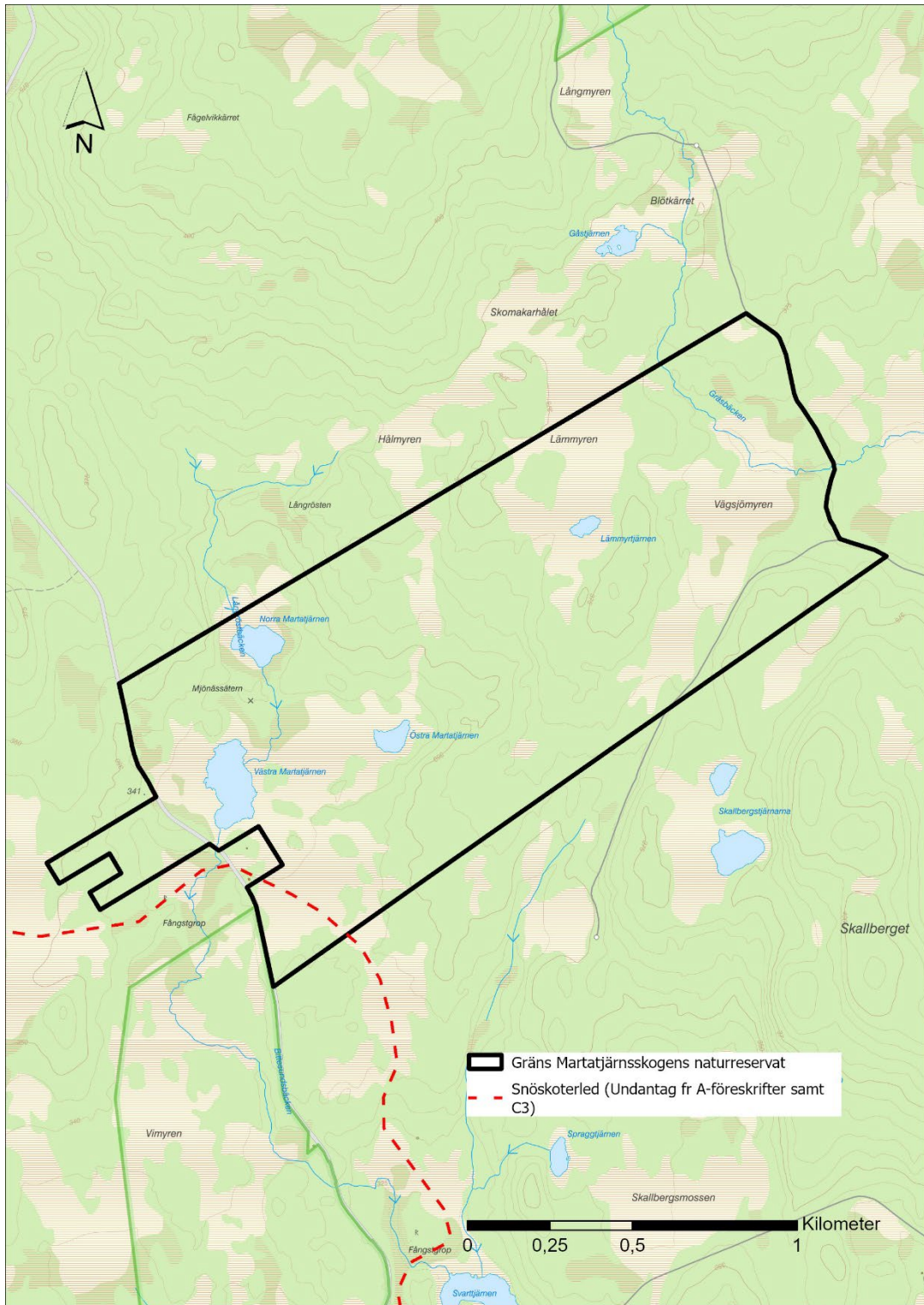
Länsstyrelsen  
Värmland

Föreskriftskarta  
Undantag

Datum  
2024-01-15

Bilaga 2 1 (1)

Ärendebeteckning  
511-8740-2015



© Lantmäteriet Geodatasamverkan

Undantag från föreskrifter för Martatjärnsskogens naturreservat gällande snöskoterled.





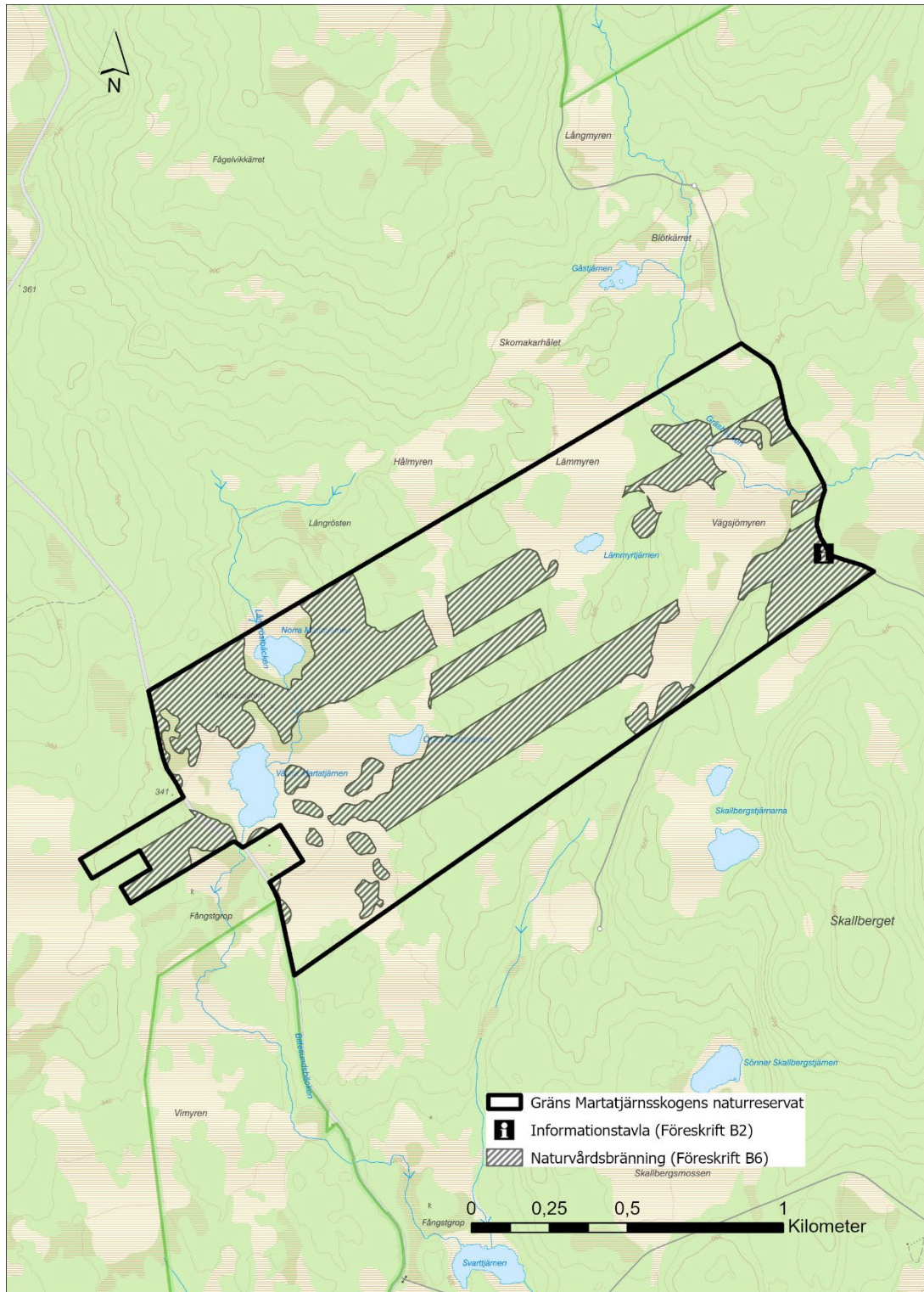
Länsstyrelsen  
Värmland

Föreskriftskarta  
B-föreskrifter

Datum  
2024-01-15

Bilaga 3 1 (1)

Ärendebeteckning  
511-8740-2015



© Lantmäteriet Geodatasamverkan

Karta över B-föreskrifter för Martatjärnsskogens naturreservat.



## Länsstyrelsen Värmland

### Skötselplan för Martatjärnsskogens naturreservat

#### Information om dokumentet

Detta är en digitalt tillgänglighetsanpassad webbversion av den skötselplan som är daterat den 15 januari 2024. Det godkända originaldokumentet finns arkiverat i vårt digitala ärendesystem och har diarienummer 511-8740-2015.

Avsändare är Länsstyrelsen Värmland.

#### Syfte med naturreservatet

Martatjärnsskogens naturreservat bildas i syfte att vårda och bevara biologisk mångfald och värdefulla naturmiljöer i form av

naturskog, våtmarker samt andra ingående naturtyper. Syftet är också att bevara områdets orörda karaktär. Inom ramen för bevarandet av biologisk mångfald och värdefulla naturmiljöer ska reservatet tillgodose behovet av områden för friluftslivet.

Syftet ska uppnås genom att skog och våtmark tillåts utvecklas fritt genom intern dynamik med undantag för de delar där restaureringsåtgärder i form av naturvårdsbränning och avveckling av igenväxningsvegetation på naturligt öppna våtmarker är lämpliga. Vissa åtgärder vidtas för att underlätta allmänhetens friluftsliv.

#### Prioriterade bevarandevärden

Naturreservatets prioriterade bevarandevärden är följande:

- Skogar präglade av intern dynamik
- Brandpräglade skogar
- Öppna våtmarker med ostörd hydrologi
- Gamla träd, grova lågor, senvuxna träd, bränd ved, död ved

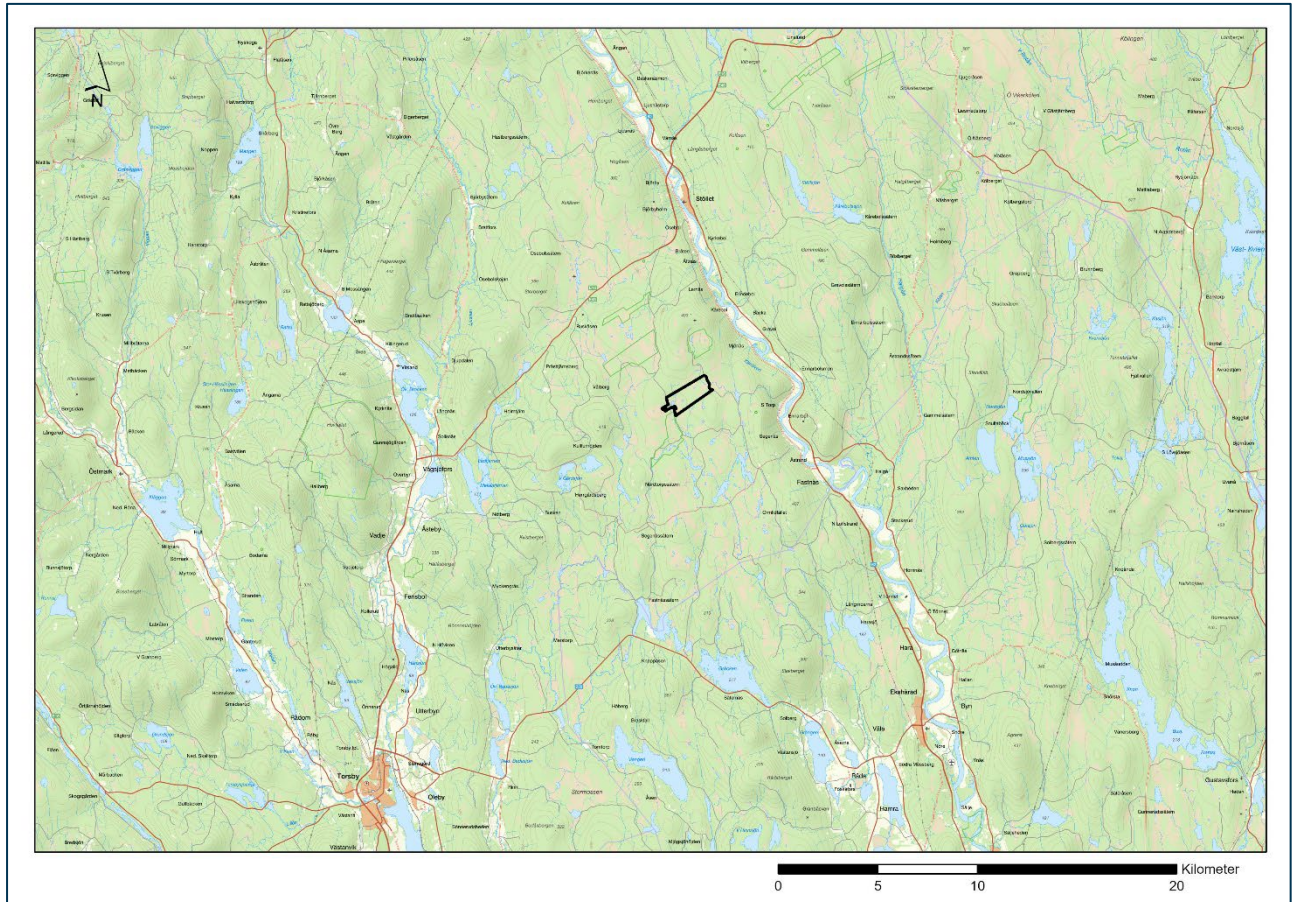
## Administrativa data

### Uppgifter om naturreservatet

Objektnamn	Martatjärnsskogens naturreservat
NVR-nummer	2044788
Kommun	Torsby
Areal	213,4 hektar
Markslag och naturtyper*:	
Tallskog utanför våtmark	69,5
Granskog utanför våtmark	31,2
Barrblandskog utanför våtmark	9,6
Lövblandad barrskog utanför våtmark	12,9
Triviallövskog utanför våtmark	0,5
Temporärt ej skog utanför våtmark	15,4
Tallskog på våtmark	12,3
Granskog på våtmark	0,1
Lövblandad barrskog på våtmark	6,5
Triviallövskog på våtmark	0,3
Temporärt ej skog på våtmark	0,1
Öppen våtmark	45,5
Övrig öppen mark utan vegetation	0,2
Övrig öppen mark med vegetation	2,0
Exploaterad mark	2,2
Sjö och vattendrag	5,0
Summa	213,4 hektar

\*arealer för markslag och naturtyper baseras på Nationella marktäckedata, NMD. Summan är en summering av de ingående delområdenas avrundade arealer. Avrundningen kan innebära att den sammanlagda NMD-arealen inte är den samma som reservatets totala areal.





Figur 1. Översiktskarta för Martatjärnsskogens naturreservat (svart linje i kartan).

© Lantmäteriet Geodatasamverkan

## Beskrivning av området

### Biologi

Martatjärnsskogens naturreservat ligger cirka en mil söder om Stället på västra sidan av Klarälven i Norra Ny socken, Torsby kommun. Reservatet ligger på höjdområdet ovanför Klarälvens dalgång i ett landskap med brandpräglade tallskogar på magra moränmarker uppsplittrade av våtmarker, sjöar, små tjärnar och vattendrag.

Martatjärnsskogen består av en mosaik av naturskogs- och myrbiotoper med tyngdpunkt på gammal tallskog. Trädåldern är ca 200 år med inslag av ännu äldre tallar och här finns gott om träd med så kallad pansarbark, platt krona och krumma hängande grenar. I området finns även inslag av senvuxna granar och gamla björkbuketter. Området är präglat av skogsbränder som gett gamla tallågor och brandstubbar som är viktiga och sällsynta

strukturer i dagens skogslandskap. Det är nu länge sedan området brann och i frånvaro av brand har delar av området fått ett mer slutet utseende med större inslag av gran och lövträd som även de utvecklade höga naturvärden. Mindre delar av området har påverkats av plockhuggning men flera av de träd som står kvar är mycket gamla. Det finns även mindre ytor med yngre skogar uppkomna efter avverkning.

Ungefär en tredjedel av arealen utgörs av våtmarker. Våtmarkerna är till stor del opåverkade och har getts klassningarna *Högt naturvärde* respektive *Visst naturvärde* i Våtmarksinventeringen. Delar av den västra myren har våtmarkskalkats sedan 2004 vilket gett en förändring i myrens bottenskikt. I området finns några tjärnar, bland annat Norra, Västra och Östra Martatjärnen som fått ge området dess namn.

Martatjärnsskogen utgör ett från naturvårdssynpunkt mycket värdefullt naturskogsområde som hyser en stor mångfald av växt- och djurarter som är knutna till denna miljö. Skogen är flerskiktad och olikåldrig och i de något mer produktiva områdena så är trädslagsblandningen god. De stabila förhållandena i barrblandskogen har även gett förutsättningar för en rik kryptogamflora. Rödlistade arter som hittats inom reservatet pekar på att området har varit indelat i flera naturtyper under lång tid då vissa av de funna arterna är generellt sett mer knutna till tallmiljöer och andra arter till granmiljöer.

I landskapet runt Martatjärnsskogen återfinns ett flertal befintliga naturreservat samt områden som är planerade att bli naturreservat.

Landskapet har ovanligt många fynd av den hotade och ovanliga skalbaggen raggbock, som här har ett av landets starkaste fästen. Arten har inte påträffats inom reservatet men förutsättningarna för en etablering bör vara goda genom tillgången på gamla träd och ljusöppna ytor mot myrkant.

Nedan listas ett urval av rödlistade arter och signalarter som har påträffats i området (hotkategori enligt Artdatabankens rödlista 2020 inom parentes där NT = nära hotad och VU = sårbar):

Garnlav NT



Violettgrå tagellav NT

Dvärgbägarlav NT

Vedskivlav NT

Kolflarnlav NT

Mörk kolflarnlav NT

Skuggblåslav

Brunpudrad nållav NT

Kantvitmossa

Liten spiklav

Gammelgransskål NT

Granticka NT

Tallticka NT

Ullticka NT

Kortskaftad ärgspik

Lunglav NT

Blågrå svartspik NT

Skrovellav NT

Nordtagging NT

Gräddporing VU

Doftskinn NT

Knärot VU

Korallrot

Vedtrappmossa NT

Större flatbagge NT

## Kulturhistoria

Skogsbruket på höjdområdena i Norra Ny socken har genom tiderna varit relativt lågintensivt. Fastighetsstrukturen är till stora delar präglad av ägosplittring med privatägda långa och smala skiften som försvårar storskaligt rationellt skogsbruk. I området finns i varierande grad spår av äldre tiders dimensionsavverkning.

Inom reservatet finns rester efter en byggnad på en gammal säter belägen mellan Norra och Västra Martatjärnen. Säteren hörde till Mjönäs hemman och har på äldre kartor namnet Mjönäs säter. Studier av äldre kartor visar att en byggnad även funnits vid Östra Martatjärnen. Placeringen intill myren tyder på att man använt myren antingen till slåtter eller för att hämta strömmaterial till djurhållning på vintern.

## Friluftsliv

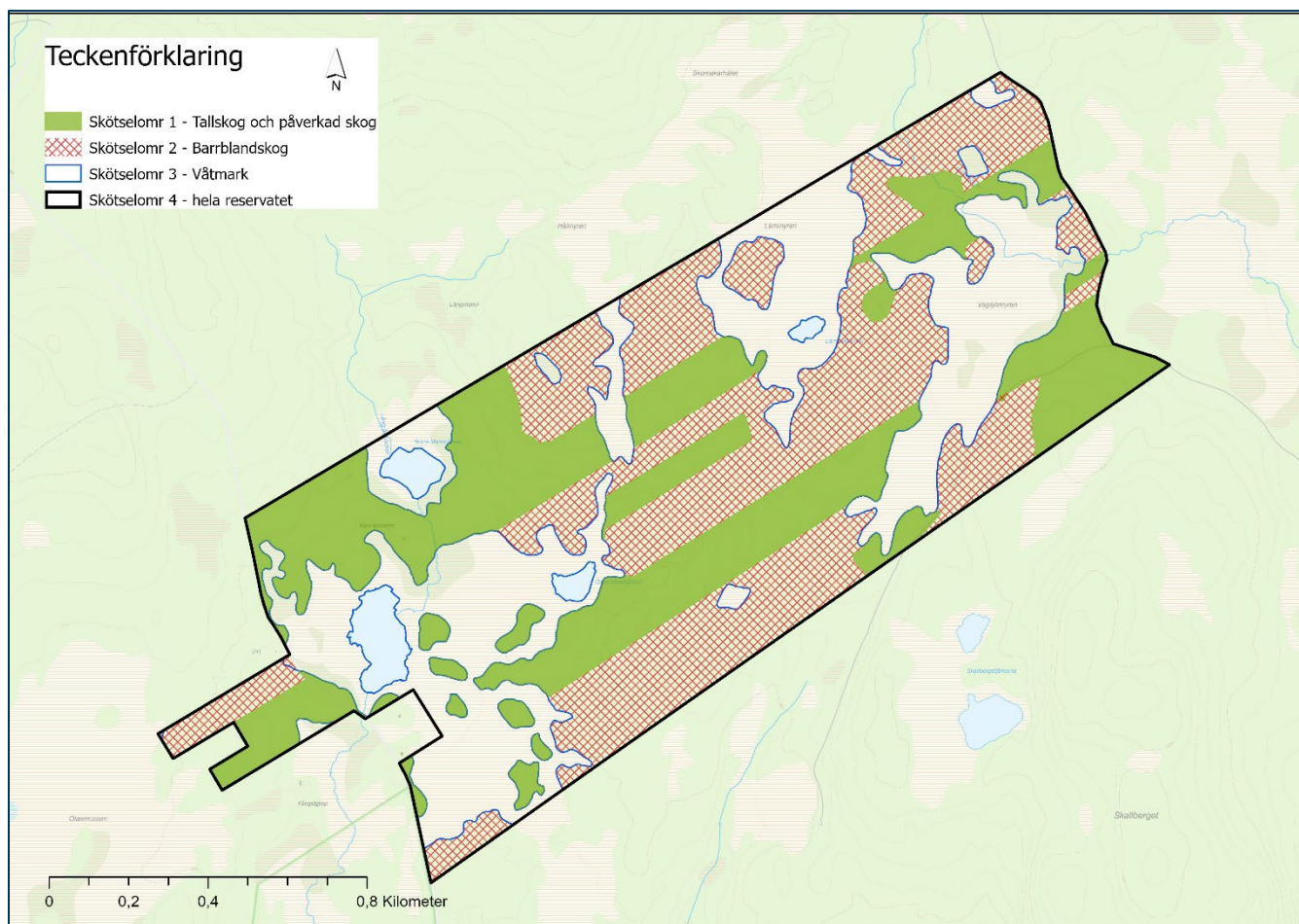
Området är tillsammans med intilliggande naturreservat attraktivt för besökare som söker naturupplevelser i form av naturskog och vidsträckta myrar i en vacker och ostörd miljö. Genom områdets västra kant passerar en kryssmärkt skoterled.

## Skötselområden

Reservatet har delats in i fyra skötselområden med utgångspunkt från den

huvudsakliga naturtypen i området samt de åtgärder som ska genomföras inom skötselområdena, se figur 2. För skötselområdena redovisas bevarandemål och skötselåtgärder.

För skötselområdena gäller att invasiva främmande arter ska kunna tas bort vid behov.



Figur 2. Karta över skötselområden för Martatjärnsskogens naturreservat.

© Lantmäteriet Geodatasamverkan

## Skötselområde 1 Brandpräglad tallskog och skogar påverkade av skogsbruk 66 hektar

Skötselområdet utgörs av flera delområden som har dominans av gammal tallskog på mager moränmark samt skogar som påverkats av skogsbruk i modern tid. Skogsbränder har tidigare förekommit regelbundet i området och gett skogen brandprägel. Spåren efter brand finns som sotsvarta stubbar och som brandljud i levande träd.

Skogsbruket har lämnat några äldre hyggen som är planterade med tall som nu vuxit upp till ung skog. Det finns även en del restskogar som påverkats hårt av plockhuggning men flera av de träd som står kvar är mycket gamla.

### Bevarandemål

Skogen ska vara brandpräglad med bränd död ved, spridning i trädens ålder och storlek, god förekomst av gamla träd samt stående

och liggande död ved i olika stadier av nedbrytning. Den del av området som påverkats av modernt skogsbruk ges möjlighet att bygga upp strukturer som saknas i den brukade skogen. Naturliga processer som brand, stormfällning, insekts- och svampangrepp, översvämning samt nyetablering av träd ska fortgå ostört och kan periodvis leda till att skogen markant ändrar karaktär. Naturligt fuktiga marker kommer att påverkas mindre av brand, vilket är en naturlig del av dynamiken i ett brandpräglad landskap. Området ska utgöra god livsmiljö för hotade och missgynnade arter som är naturliga för naturtypen. Främmande arter som utgör ett hot mot den naturliga biologiska mångfalden ska inte förekomma.

### Åtgärder

Bränning av skog i naturvårdande syfte genomförs för att åstadkomma brandskapade strukturer och kvaliteter. Lämpliga ytor att bränna avgränsas genom detaljplanering i området. I övrigt lämnas området för fri utveckling genom intern dynamik.

## Skötselområde 2 Barrblandskog 74,3 hektar

Skötselområdet utgörs av flera delområden som karaktäriseras av barrblandskog på frisk till fuktig mark där granen har en mer framträdande roll. Skogen har tjock mossmatta och är bitvis mer slutet och hänglavsrik. Lövinslaget varierar och utgörs främst av gammal björk i buketter. Förekomsten av död ved i olika stadier av nedbrytning är god.

### Bevarandemål

Skogen präglas av naturskogsstrukturer som spridning i trädens ålder och storlek, god förekomst av gamla träd samt stående och liggande död ved i olika stadier av nedbrytning. Naturliga processer som brand, stormfällning, insekts- och svampangrepp, översvämning samt nyetablering av träd ska fortgå ostört och kan periodvis leda till att skogen markant ändrar karaktär. Området ska utgöra god livsmiljö för hotade och missgynnade arter som är naturliga för naturtypen. Främmande arter som utgör ett hot mot den naturliga biologiska mångfalden ska inte förekomma

### Åtgärder

Området lämnas till fri utveckling.

## Skötselområde 3 Våtmark 68,2 hektar

Skötselområdet utgörs av de våtmarker som finns inom naturreservatet. Förutom mindre spridda myrar finns det inom området tre sammanhängande myrpartier - Vimyren, Lämmyren och Vägsjömyren. Delar av den västra myren vid Västra Martatjärnen är påverkad av våtmarkskalkning som har medfört att bottenskiktet av vitmossor slagits ut.

### Bevarandemål

Skötselområdet ska präglas av naturliga processer med de strukturer och artsamhällen som hör till dessa naturtyper. Våtmarkernas hydrologi ska vara ostörd och det ska inte finnas några avvattnande eller tillrinnande diken eller körspår som medför negativ påverkan. Grundvattenytan ska variera naturligt. Hydrokemin ska vara utan betydande antropogen påverkan. Vedartad igenväxningsvegetation ska inte förekomma i naturligt öppna myrområden. Främmande arter som utgör ett hot mot den naturliga biologiska mångfalden ska inte förekomma.

### Åtgärder

Fri utveckling med undantag för att vid behov fälla träd och röja sly i delar där våtmarken har vuxit igen. Naturvårdsbränning i intilliggande skötselområden kan vid behov delvis behöva gå ut i våtmarken.

## Skötselområde 4 Friluftsliv (hela reservatet) 213,4 hektar

Områdets mosaik av naturskog och myrar är attraktiv för besökare som söker naturupplevelser i en vacker och ostörd miljö. Genom områdets västra del löper en snöskoterled. I övrigt finns idag inga anordningar för friluftsliv eller liknande i reservatet. Behovet av anläggningar och stigar kan på sikt utvärderas och med fördel samordnas med intilliggande naturreservat. Utgångspunkten för detta är att reservatet ska nyttjas för rörligt friluftsliv utifrån sina naturgivna förutsättningar.

### Bevarandemål

Informationstavla med information om reservatets naturvärden och föreskrifter samt en karta som tydligt visar områdets utbredning och gränser ska finnas i området.

## Åtgärder

Uppsättning och underhåll av informationstavla intill vägen i naturreservatets östra del samt vid befintlig informationsplats för Vimyrens naturreservat.

## Sammanfattning av planerade skötselåtgärder

Skötselåtgärd	Prioritet	Skötselområde
Istandsättning av reservatet		
Markering av reservatsgräns	1	Skötselområde 4
Informationstavla	1	Skötselområde 4
Markvård		
Naturvårdsbränning	2	Skötselområde 1
Röjning av igenväxningsvegetation på våtmark	3	Skötselområde 3

## Uppföljning

### Uppföljning av bevarandemål

Områdets bevarandemål ska följas upp enligt fastställda metoder för uppföljning av skyddad natur.

### Uppföljning av skötselåtgärder

Genomförda skötselåtgärder ska följas upp. Redovisning av genomförd åtgärd ska ange vad som gjorts i vilket område och tidsåtgången.

### Genomförd dokumentation

Skogsstyrelsen nyckelbiotopsinventering.

Inventering i fält av ideella naturvården samt länsstyrelsen.

### Kontaktuppgifter till Länsstyrelsen

Kontakta oss via e-post [varmland@lansstyrelsen.se](mailto:varmland@lansstyrelsen.se), postadress Länsstyrelsen Värmland, 651 86 Karlstad, eller ring vår växel 010-224 70 00.

Vår webbadress är [lansstyrelsen.se/varmland](http://lansstyrelsen.se/varmland).