


Stockholms läns författningssamling



Länsstyrelsen

Länsstyrelsens i Stockholms län föreskrifter om ankringsförbud inom Stockholms län;

01FS 2001:74

Utkom från trycket
den 31 maj 2001

beslutade den 6 april 2001
(dnr 1231-2001-17193).

Länsstyrelsen i Stockholms län föreskriver följande med stöd av 2 kap. 2 och 6 §§ sjötrafikförordningen (1986:300).

Ankringsförbud skall gälla inom de områden och i övrigt i enlighet vad som anges nedan i punkterna 1–208. Inom kommunerna är föreskrifterna ordnade från norr till söder. Positionerna är angivna enligt WGS-84.

Som villkor för tillämpningen av varje förbud gäller att sjövägmärken (kallas även tavlor eller skyltar) med tillkännagivande av förbudet, skall finnas uppsatta enligt meddelad anvisning, om sådan är angiven. Saknas närmare anvisningar om placering om sjövägmärken skall sådana vara uppsatta på lämpliga platser vid stränderna i anslutning till den anordning som ankringsförbudet avser att skydda. Märkena skall vara väl synliga från farleden. Av utmärkningen skall framgå förbudsområdets utbredning i sidled och, då ledning slutar i vattnet, förbudsområdets längd.

Sjövägmärken skall vara utformade i enlighet med tillämpligt alternativ enligt bilagorna, tavla typ A. Där äldre beslut, som nu ersätts, föreskrivit annan tavelutformning får befintliga tavlor tills vidare behållas. Exempel på sådana tavlor finns i bilagorna, tavla typ B. Sjöfartsverket kan genom föreskrifter komma att fastställa utformningen av sjövägmärken enligt 2 kap. 5 § sjötrafikförordningen.

Den som är angiven som *Skylthållare* för en tavla är skyldig att uppsätta och underhålla tavlan. Den som bryter mot ett ankringsförbud kan dömas enligt 5 kap. 1 § sjötrafikförordningen till dagsböter.

Där ankringsförbud upphävts på sådant sätt att det inte ersatts med annat ankringsförbud ankommer det på skylthållaren att ta ner kvarvarande förbudstavlor. Beträffande tavla som sitter uppe utan tillstånd kan föreläggande utfärdas om avlägsnande med stöd av 12 § lagen (1998:814) med särskilda bestämmelser om gaturenhållning och skyltning eller med 10 kap. 14 § plan- och bygglagen (1987:10). Föreläggande kan förenas med vite.

Norrtälje kommun

1. Förbudsområde: Vid kabel i Singö sund mellan Fogdö och Singö inom ett område av 150 meter på ömse sidor om kabeln.

Lägen: Fogdö 60°08,89'N, 18°46,27'O, Singö 60°09,04'N, 18°46,17'O.

Skylthållare: Vattenfall Mellansverige, Elverk Roslagen, Box 73, 763 01 HALLSTAVIK.

Sjökort: 536.

2. Förbudsområde: Vid kabel i Fogdö ström mellan Fogdö–Kolskäret och Fogdö inom ett område av 150 meter på ömse sidor om kabeln.

Lägen: Fogdö–Kolskäret 60°07,22'N 18°47,03'O, Fogdö 60°07,38'N, 18°47,95'O.

Skylthållare: Vattenfall Mellansverige, Elverk Roslagen, Box 73, 763 01 HALLSTAVIK.

Sjökort: 536.

3. Förbudsområde: Vid kabel i Ornefjärden mellan Grisslehamn och Byholma inom ett område av 150 meter på ömse sidor om kabeln.

Lägen: Grisslehamn 60°06,10'N, 18°47,88'O, Byholma 60°06,25'N, 18°47,95'O.

Skylthållare: Vattenfall Mellansverige, Elverk Roslagen, Box 73, 763 01 HALLSTAVIK.

Sjökort: 536.

4. Förbudsområde: Vid kabel i Ortalaviken från Västerkulla nr 1 till Tomta hopmark inom ett område av 150 meter på ömse sidor om kabeln.

Lägen: Västerkulla 60°04,64'N, 18°45,68'O, Tomta 60°04,65'N, 18°45,87'O.

Skylthållare: Vattenfall Mellansverige, Elverk Roslagen, Box 73, 763 01 HALLSTAVIK.

Sjökort: 536.

5. Förbudsområde: Vid avloppsledning i Ortalaviken vid Norrbyhemmet inom ett område av 25 meter på ömse sidor om ledningen intill 100 meter från stranden.

Enslinjemarkering skall anordnas vid landfästet.

Läge: Landfäste 60°04,10'N, 18°45,71'O.

Skylthållare: Norrbyhemmet, 763 00 HALLSTAVIK.

Sjökort: 536.

6. Förbudsområde: Vid avloppsledning och rörledning i Edebovikens inre del inom ett område av 50 meter på ömse sidor om ledningarna.

Lägen: Västra landfästet 60°04,02'N, 11'O, östra landfästet 60°04,01'N, 18°35,34'O.

Skylthållare: Holmens Bruk, 763 01 HALLSTAVIK

Sjökort: 536.

7. Förbudsområde: Vid kabel i Vaddö kanal vid norra ändan av Storfjärden inom ett område av 100 meter på ömse sidor om kabeln.

Läge: 59°57,88'N, 18°49,18'O.

Skylthållare: Vattenfall Mellansverige, Elverk Roslagen, Box 73, 763 01 HALLSTAVIK.

Sjökort: 536.

8. Förbudsområde: Vid utloppsledning i Vätösund inom ett område med 150 meters radie.

Läge: Radiens bas 59°48,52'N, 18°53,78'O.

Skylthållare: Norrtälje kommun, Box 200, 761 22 NORRTÄLJE.

Sjökort: 611.

9. Förbudsområde: Vid avloppsledning i Norrtäljeviken sydväst om Sässon inom ett område av 50 meter på ömse sidor om ledningen och 400 meter ut i vattnet.

Enslinjemarkering skall anordnas vid landfästet.

Läge: Landfäste 59°45,91'N, 18°44,55'O.

Skylthållare: Norrtälje kommun, Box 200, 761 22 NORRTÄLJE.

Sjökort: 611.

10. Förbudsområde: Utefter en i inre delen av Söderviken uppmuddrad ränna från Notholmens västra strand till Notholmens nordspets intill 30 meter från land. Förbudet gäller från gränsen mellan fastigheten Tjockö 16:1 och samfälligheten s:11 i söder till Notholmens nordspets i norr.

Läge: Notholmens västra strand 59°44,88'N, 19°07,45'O.

Skylthållare: Tjockö byalag, Jan Söderman, Tjockö, 760 15 GRÄDDÖ.

Sjökort: 611.

11. Förbudsområde: Vid linfärjeled mellan Högmarsö och Svartnö inom ett område av 150 meter på ömse sidor om en linje mellan färjelägena på Högmarsö och Svartnö.

Lägen: Färjeläge Högmarsö 59°39,29'N, 18°51,23'O, färjeläge Svartnö 59°39,70'N, 18°51,63'O.

Skylthållare: Högmarsö samfällighetsförening, Lennart Kyllmar, Ljustergränd 12, 175 47 JÄRFÄLLA.

Sjökort: 612.

12. Förbudsområde: Vid sjökollektorer på vattenområde tillhörande fastigheten Blidö 1:440 i Blidösund. Förbudet sträcker sig intill 100 meter från stranden i form av en triangel med spetsen på stranden och med räta linjer i bäring 300° och 345° ut i vattnet.

Enslinjemarkeringar skall anordnas och bör belysas i mörker.

Läge: Landfäste 59°37,61'N, 18°53,93'O.

Skylthållare: Norrtälje kommun, Box 202, 761 00 NORRTÄLJE.

Sjökort: 612.

13. Förbudsområde: Vid vattenledningen mellan Granö på Blidö och Granöören inom ett område av 50 meter på ömse sidor om ledningen.

Enslinjemarkeringar skall anordnas vid landfästena.

Lägen: Landfäste Blidö 59°37,13'N, 18°57,92'O, landfäste Granöören 59°36,88'N, 18°58,52'O.

Skylthållare: Granöörens samfällighetsförening; Kåre Rygh, Björkudden, Oxhalsö, 760 17 BLIDÖ.

Sjökort: 612.

14. Förbudsområde: Ankringsförbud gäller i Sikmarsundet mellan latituderna 59°34,67'N och 59°35,35'N och i Bodaviken norr om latituden genom inseglingsrännans södra ände 59°35,78'N.

Anslag uppsättes vid förbudsområdets gränser.

Läge: 18°52,75'O.

Skylthållare: Föreningen för Sikmarsundets bevarande, c/o Björn Oscarsson, Järvstigen 5, 171 71 SOLNA.

Sjökort: 612.

Österåkers kommun

15. Förbudsområde: Vid elkabel mellan Östanå på fastlandet och Sillinge på Norra Ljusterö, inom ett område av 50 meter på ömse sidor om kabeln. Som villkor för beslutets tillämplighet gäller att taylor utmärkande förbudet med beteckningarna M 1, M 2, M 4 och M 5

enligt Elsäkerhetsverkets s.k. starkströmsföreskrifter (ELSÄK-FS 1994:7) skall finnas uppsatta vid kabelns landfästen. Därutöver skall finnas en tilläggstavla med texten "SE SJÖKORT".

Läge: Östanå landfäste 59°32,91'N, 18°34,55'O, Sillige landfäste 59°32,56'N, 18°35,41'O.

Skylthållare: Graninge Nätservice AB, Karlsrovägen 2 D, Box 733, 182 17 DANDERYD.

Sjökort: 612.

16. Förbudsområde: Vid elkabel 350 meter söder om Östanå färjeläge till norra Ljusterö inom ett område av 100 meter på ömse sidor om kabeln.

Enslinjemarkeringar skall anordnas.

Lägen: Norra landfästet 59°32,77'N, 18°34,28'O, södra landfästet 59°32,26'N, 18°35,08'O.

Skylthållare: Graninge Nätservice AB, Karlsrovägen 2 D, Box 733, 182 17 DANDERYD.

Sjökort: 612.

17. Förbudsområde: Vid elkabel i Klintsundet mellan Västra och Östra Lagnö inom ett område av 50 meter på ömse sidor om kabeln.

Lägen: Östra landfästet 59°32,44'N, 18°45,14'O, västra landfästet 59°32,45'N, 18°45,06'O.

Skylthållare: Graninge Nätservice AB, Karlsrovägen 2 D, Box 733, 182 17 DANDERYD.

Sjökort: 612.

18. Förbudsområde: Vid elkabel mellan Västra Lagnö och Norra Getholmen inom ett område av 50 meter på ömse sidor om kabeln.

Lägen: Västra Lagnö 59°31,99'N, 18°43,61'O, Norra Getholmen 59°31,90'N, 18°43,55'O.

Skylthållare: Graninge Nätservice AB, Karlsrovägen 2 D, Box 733, 182 17 DANDERYD.

Sjökort: 612.

19. Förbudsområde: Vid elkabel mellan Äpplarö och Västra Lagnö inom ett område av 150 meter på ömse sidor om enslinjemarkeringarna.

Enslinjemarkeringar skall anordnas.

Lägen: Västra Lagnö 59°31,70'N, 18°41,87'O, Äpplarö 59°29,55'N, 18°44,57'O.

Skylthållare: Graninge Nätservice AB, Karlsrovägen 2 D, Box 733, 182 17 DANDERYD.

Sjökort: 612.

20. Förbudsområde: Vid elkabel mellan Särsö och vattnet från Husarö i bäring 151° och 600 meter ut i vattnet från Särsö i bäring 4° inom ett område av 50 meter på ömse sidor om enslinjemarkeringarna.

Enslinjemarkeringar skall anordnas.

Lägen: Husarö 59°30,15'N, 18°50,89'O, Särsö 59°29,62'N, 18°51,04'O.

Skylthållare: Graninge Nätservice AB, Karlsrovägen 2 D, Box 733, 182 17 DANDERYD.

Sjökort: 612.

21. Förbudsområde: Vid elkabel mellan Norsviken (Ingmarsö) och Äpplarö inom ett område av 150 meter på ömse sidor om enslinjemarkeringarna.

Enslinjemarkeringar skall anordnas utvisande linjen mellan ledningens landfästen.

Lägen: Äpplarö 59°29,31'N, 18°44,62'O, Ingmarsö 59°28,70'N, 18°44,75'O.

Skylthållare: Graninge Nätservice AB, Karlsrovägen 2 D, Box 733, 182 17 DANDERYD.

Sjökort: 612.

22. Förbudsområde: Vid elkabel mellan Stora Jolpan och Söder-Långholm inom ett område av 25 meter på ömse sidor om kabeln.

Enslinjemarkeringar skall anordnas.

Lägen: Stora Jolpan 59°28,71'N, 18°49,67'O, Söder-Långholm 59°28,85'N 18°49,83'O.

Skylthållare: Graninge Nätservice AB, Karlsrovägen 2 D, Box 733, 182 17 DANDERYD.

Sjökort: 612.

23. Förbudsområde: Vid vattenledning under Åkers kanal 16 meter uppströms landsvägsbron över kanalen inom ett område av 10 meter på ömse sidor om ledningen.

Läge: Bron 59°29,57'N, 18°16,74'O.

Skylthållare: Kommunalförbundet Norrvattnet, Box 6093, 172 06 SUNDBYBERG.

Sjökort: 612.

24. Förbudsområde: Vid elkabel mellan Mörtviken (Skeppsö) och södra Ljusterö 1 000 meter ut från vardera landfästet, i bäring dels 90° från Skeppsö och dels 290° från södra Ljusterö, inom ett område av 100 meter på ömse sidor om enslinjemarkeringarna.

Enslinjemarkeringar skall anordnas.

Lägen: Skeppsdal 59°29,40'N, 18°26,79'O, södra Ljusterö 59°28,98'N, 18°30,53'O.

Skylthållare: Graninge Nätservice AB, Karlsrovägen 2 D, Box 733, 182 17 DANDERYD.

Sjökort: 612.

25. Förbudsområde: Vid elkabel mellan Ingmarsö och Stora Jolpan inom ett område av 25 meter på ömse sidor om kabelns landfästen.

Enslinjemarkeringar skall anordnas.

Läge: Ingmarsö 59°28,53'N, 18°48,28'O, Stora Jolpan 59°28,50'N, 18°48,43'O.

Skylthållare: Graninge Nätservice AB, Karlsrovägen 2 D, Box 733, 182 17 DANDERYD.

Sjökort: 612.

26. Förbudsområde: Vid elkabel mellan Betsö och Fåglarö inom ett område av 100 meter på ömse sidor om kabeln.

Lägen: Betsön 59°28,10'N, 18°27,30'O, Fåglarö 59°28,16'N, 18°27,55'O.

Skylthållare: Graninge Nätservice AB, Karlsrovägen 2 D, Box 733, 182 17 DANDERYD.

Sjökort: 612.

27. Förbudsområde: Vid elkabel mellan Mjölkönen och Asken inom ett område av 100 meter på ömse sidor om kabeln.

Lägen: Mjölkönen 59°27,91'N, 18°25,45'O, Asken 59°27,84'N, 18°26,25'O.

Skylthållare: Graninge Nätservice AB, Karlsrovägen 2 D, Box 733, 182 17 DANDERYD.

Sjökort: 612.

28. Förbudsområde: Vid elkabel mellan Skarpholmen och Edö inom ett område av 100 meter på ömse sidor om kabeln.

Läge: 59°27,83'N, 18°37,01'O.

Skylthållare: Graninge Nätservice AB, Karlsrovägen 2 D, Box 733, 182 17 DANDERYD.

Sjökort: 612.

29. Förbudsområde: Vid elkabel mellan Asken och Betsö inom ett område av 100 meter på ömse sidor om kabeln.

Lägen: Asken 59°27,85'N, 18°26,54'O, Betsön 59°27,96'N, 18°26,84'O.

Skylthållare: Graninge Nätservice AB, Karlsrovägen 2 D, Box 733, 182 17 DANDERYD.

Sjökort: 612.

30. Förbudsområde: Vid kabel mellan Svartsö och Brottö inom ett område av 100 meter på ömse sidor om kabeln, Österåkers och Värmdö kommuner.

Lägen: Brottö 59°27,92'N, 18°43,87'O, Svartsö 59°27,85'N, 18°43,80'O.

Skylthållare: Graninge Nätservice AB, Karlsrovägen 2 D, Box 733, 182 17 DANDERYD.

Sjökort: 612.

31. Förbudsområde: Vid kabel mellan Edö ö och Svartsö inom ett område av 100 meter på ömse sidor om kabeln, Österåkers och Värmdö kommuner.

Lägen: Edö ö 59°27,83'N, 18°39,69'O, Svartsö 59°27,42'N, 18°40,04'O.

Skylthållare: Graninge Nätservice AB, Karlsrovägen 2 D, Box 733, 182 17 DANDERYD.

Sjökort: 612.

32. Förbudsområde: Vid elkabel mellan Ljusterö och Skarpholmen inom ett område av 100 meter på ömse sidor om kabeln.

Lägen: Ljusterö 59°27,78'N, 18°36,66'O, Skarpholmen 59°27,79'N, 18°36,79'O.

33. Förbudsområde: Vid tryckavloppsledning och telekabel mellan Österskär och Margretelund inom ett område av 25 meter på ömse sidor om ledningarna. Området norr om den cirka 45 meter långa bryggan tillhörande fastigheten Tuna 11:37 är undantagen från förbudet.

Enslinjemarkering skall ordnas åtminstone på Margretelundssidan.

Lägen: Österskär 59°28,11'N, 18°18,87'O, Margretelund 59°28,12'N, 18°19,12'O.

Skylthållare: Österåkers kommun, Box 501, 184 00 ÅKERSBERGA.

Sjökort: 612.

34. Förbudsområde: Vid elkabel mellan Älgön och Mjölkon inom ett område av 15 meter på ömse sidor om kabeln.

Lägen: 59°27,49'N, 18°24,80'O.

Skylthållare: Graninge Nätservice AB, Karlsrovägen 2 D, Box 733, 182 17 DANDERYD.

Sjökort: 612.

35. Förbudsområde: Vid vattenledning i Svinningeviken inom ett område av 50 meter på ömse sidor om en rät linje mellan landfästena.

Lägen: Västra landfästet 59°27,39'N, 18°16,84'O, östra landfästet 59°27,56'N, 18°17,27'O.

Skylthållare: Roslagsvatten AB, Sågvägen 2,
180 40 ÅKERSBERGA.

Sjökort: 612.

36. Förbudsområde: Vid elkabel mellan Margretelund och Resarön inom ett område av 100 meter på ömse sidor om kabeln, Österåkers och Vaxholms kommuner.

Lägen: Margretelund 59°27,24'N, 18°19,69'O, Resarön 59°26,58'N, 18°19,48'O.

Skylthållare: Graninge Nätservice AB, Karlsrovägen 2 D, Box 733,
182 17 DANDERYD.

Sjökort: 612.

37. Förbudsområde: Vid elkabel mellan Hummelviken (Lervik) och Älgön inom ett område av 50 meter på ömse sidor om kabeln.

Enslinjemarkering skall anordnas.

Lägen: Lervik 59°27,25'N, 18°23,34'O, Älgö 59°27,01'N, 18°23,90'O.

Skylthållare: Graninge Nätservice AB, Karlsrovägen 2 D, Box 733,
182 17 DANDERYD.

Sjökort: 612.

38. Förbudsområde: Vid ledning i Kyrkfjärden inom ett område av 50 meter på ömse sidor om ledningen.

Läge: Kyrkfjärden 59°26,71'N, 18°11,73'O.

Skylthållare: Roslagsvatten AB, Sågvägen 2,
180 40 ÅKERSBERGA.

Sjökort: 6142.

39. Förbudsområde: Vid elkablar i Resaröström mellan Svinninge och Resarö, Vaxholms och Österåkers kommuner, inom 100 meter på ömse sidor om var och en av följande tre kablar.

Lägen:

Svinninge

59°26,56'N, 18°18,28'O

59°26,52'N, 18°18,21'O

59°26,52'N, 18°18,18'O

Resarö

59°26,33'N, 18°18,62'O

59°26,30'N, 18°18,47'O

59°26,29'N, 18°18,43'O

Skylthållare: Graninge Nätservice AB, Karlsrovägen 2 D, Box 733, 182 17 DANDERYD.

Sjökort: 6142.

40. Förbudsområde: Inom vattenområdet över och omkring sjökollektorn till en värmepumpanläggning utanför udden vid Skåvsjöholms kursgård, Skåvsjöholmssundet. Förbudet gäller även intill 25 meter utanför det område på sjöbotten som upptas av sjökollektorn.

Läge: 59°25,98'N, 18°15,81'O.

Skylthållare: ETA System AB, Box 114, 193 23 SIGTUNA.

Sjökort: 612.

41. Förbudsområde: Vid elkabel i Stavaström mellan Södra Ljusterö och Örsö inom ett område av 100 meter på ömse sidor om kabeln.

Läge: 59°26,03'N, 18°35,07'O.

Skylthållare: Graninge Nätservice AB, Karlsrovägen 2 D, Box 733, 182 17 DANDERYD.

Sjökort: 612.

42. Förbudsområde: Vid elkabel mellan Södra Ljusterö och Grinda inom ett område av 25 meter på ömse sidor om kabeln, Österåkers och Värmdö kommuner.

Lägen: Södra Ljusterö 59°25,31'N, 18°33,44'O, Grinda 59°25,17'N, 18°33,41'O.

Skylthållare: Graninge Nätservice AB, Karlsrovägen 2 D, Box 733, 182 17 DANDERYD.

Sjökort: 612.

Vaxholms kommun

Förbudsområde: Vid elkabel mellan Margretelund och Resarö inom ett område av 100 meter på ömse sidor om kabeln. Se vidare Österåkers kommun, punkt 36.

Förbudsområde: Vid elkablar i Resaröström mellan Svinninge och Resarö. Se vidare Österåkers kommun, punkt 39.

43. Förbudsområde: Vid vattenledningar från Ytterbyvik på Resarö vid Kullö till Blynäs på Vaxön inom ett område av 50 meter på ömse sidor om räta linjer mellan nedan angivna positioner.

Enslinjemarkeringar skall anordnas där så kan ske.

Lägen: Ledning 1 landfäste 59°25,52'N, 18°20,48'O, förbudets yttergräns 59°25,38'N, 18°20,64'O.

Ledning 2 punkt 1 59°25,45'N, 18°20,50'O, punkt 2 59°25,31'N, 18°20,03'O, punkt 3 59°25,18'N, 18°19,90'O, punkt 4 59°25,05'N, 18°19,24'O, punkt 5 59°24,88'N, 18°19,03'O, punkt 6 59°24,45'N, 18°19,63'O.

Skylthållare: Vaxholms kommun, 185 00 VAXHOLM.

Sjökort: 6142.

44. Förbudsområde: Vid elkabel mellan Engarn på Resarö och Kullö inom ett område av 10 meter på ömse sidor om kabeln.

Lägen: Engarn 59°25,04'N, 18°18,53'O, Kullö 59°24,98'N, 18°18,42'O.

Skylthållare: Graninge Nätservice AB, Karlsrovägen 2 D, Box 733, 182 17 DANDERYD.

Sjökort: 6142.

45. Förbudsområde: Vid elkabel i Fladen mellan Bogesundslandet och Kullö från stranden och 10 meter ut i vattnet där kabeln är förlagd i strandkanten utefter Bogesundslandet. I området från udden där kabeln lämnar Bogesundslandet och över till Kullö gäller ankringsförbudet intill 25 meter på ömse sidor om kabeln.

Lägen: Bogesundslandet 59°24,57'N, 18°17,48'O, Kullö 59°24,75'N, 18°17,75'O.

Skylthållare: Graninge Nätservice AB, Karlsrovägen 2 D, Box 733, 182 17 DANDERYD.

Sjökort: 6142.

46. Förbudsområde: Vid elkabel mellan Resarö och Edholma inom ett område av 35 meter på ömse sidor om ledningens enslinjemarkering.

Enslinjemarkering skall anordnas för ledningens sträckning i dess huvuddel.

Lägen: Resarö 59°25,13'N, 18°19,50'O, Edholma 59°25,02'N, 18°19,63'O.

Skylthållare: Graninge Nätservice AB, Karlsrovägen 2 D, Box 733, 182 17 DANDERYD.

Sjökort: 6142.

47. Förbudsområde: Vid elkabel mellan Edholma och Hästholmen inom ett område av 50 meter på ömse sidor om enslinjen mellan ledning.

Enslinjemarkering skall anordnas.

Lägen: Hästholmen 59°25,11'N, 18°21,24'O, Edholma 59°24,91'N, 18°20'68'O.

Skylthållare: Graninge Nätservice AB, Karlsrovägen 2 D, Box 733, 182 17 DANDERYD.

Sjökort: 6142.

48. Förbudsområde: Vid elkabel mellan Storön och Bergholmen inom ett område av 25 meter på ömse sidor om kabeln.

Lägen: Storön 59°24,96'N, 18°35,49'O, Bergholmen 59°24.85'N, 18°35,29'O.

Skylthållare: Vattenfall, Region Mellansverige,
162 87 STOCKHOLM.

Sjökort: 6143.

49. Förbudsområde: Vid elkabel mellan Stegesund och Skarpö inom ett område av 15 meter på ömse sidor om kabeln.

Lägen: Stegesund 59°24,94'N, 18°22,28'O, Skarpö 59°24,88'N, 18°22,42'O.

Skylthållare: Graninge Nätservice AB, Karlsrovägen 2 D, Box 733,
182 17 DANDERYD.

Sjökort: 6142.

50. Förbudsområde: Vid elkabel mellan Edholma och Vaxön inom ett område av 100 meter på ömse sidor om kabeln.

Lägen: Edholma 59°24,91'N, 18°20,17'O, Vaxön 59°24,47'N, 18°20,18'O.

Skylthållare: Graninge Nätservice AB, Karlsrovägen 2 D, Box 733,
182 17 DANDERYD.

Sjökort: 6142.

51. Förbudsområde: Vid elkabel mellan Edholma och Vaxön inom ett område av 50 meter på ömse sidor om kabeln.

Enslinjemarkering skall anordnas.

Lägen: Edholma 59°24,83'N, 18°19,87'O, Vaxön 59°24,48'N, 18°19,88'O.

Skylthållare: Graninge Nätservice AB, Karlsrovägen 2 D, Box 733,
182 17 DANDERYD.

Sjökort: 6142.

52. Förbudsområde: Vid elkabel i sundet mellan Broknäs (Bogesund) och Kullön inom ett område av 100 meter på ömse sidor om kabeln.

Lägen: Kullön 59°24,75'N, 18°17,80'O, Broknäs 59°24,61'N, 18°17,54'O.

Skylthållare: Graninge Nätservice AB, Karlsrovägen 2 D, Box 733,
182 17 DANDERYD.

Sjökort: 6142.

53. Förbudsområde: Vid elkabel mellan Broknäs (Bogesund) och Vaxön inom ett område av 50 meter på ömse sidor om kabeln.

Lägen: Broknäs 59°24,60'N, 18°17,51'O, Vaxön 59°24,51'N, 18°17,80'O.

Skyllthållare: Graninge Nätservice AB, Karlsrovägen 2 D, Box 733, 182 17 DANDERYD.

Sjökort: 6142.

54. Förbudsområde: Vid elkabel mellan Skarpö och Länsmansudden (Rindö) inom ett område av 75 meter på ömse sidor om enslinjemarkeringen.

Enslinjemarkering skall anordnas vid vardera landfästet.

Lägen: Skarpö 59°24,50'N, 18°22,63'O, Länsmansudden 59°24,41'N 18°22,68'O.

Skyllthållare: Graninge Nätservice AB, Karlsrovägen 2 D, Box 733, 182 17 DANDERYD.

Sjökort: 6142.

55. Förbudsområde: Vid elledningar m. m. i farlederna förbi Vaxholm inom ett område, begränsat i norr av en linje 100 meter norr om och parallell med en i ostvästlig riktning på 59°24,40'N (nordligaste) utlagda kraftledningen mellan Vaxön och Rindö samt i söder av räta linjer från en punkt 100 meter söder om färjeläget på Vaxön till Bastuholmens nordvästliga udde och därifrån till en punkt 100 meter söder om färjeläget på Rindö. Från förbudet undantas Norrhamn, Västerhamn och Söderhamn från 5 meter väster om kabelfästet, allt vid Vaxön. Vidare undantas viken vid Rindö innanför en rät linje från färjeläget till Rindöbaden.

Läge: 18°21,75'O.

Skyllthållare: Vaxholms kommun, 185 00 VAXHOLM.

Sjökort: 6142.

56. Förbudsområde: Vid elkabel mellan Vaxön och Stora Ekholmen dels 1100 meter ut från Vaxön i bäring 155° och dels 200 meter ut från Stora Ekholmen i bäring 90° inom ett område av 50 meter på ömse sidor om enslinjemarkeringarna.

Enslinjemarkeringar skall anordnas vid vardera landfästet.

Lägen: Vaxön 59°24,04'N, 18°20,75'O,
Stora Ekholmen 59°23,54'N, 18°20,96'O.

Skyllthållare: Graninge Nätservice AB, Karlsovägen 2 D, Box 733, 182 17 DANDERYD.

Sjökort: 6142.

57. Förbudsområde: Vid elkabel mellan Tenö (Bogesund) och Vaxön inom ett område av 50 meter på ömse sidor om enslinjemarkeringen.

Enslinjemarkering skall anordnas vid vardera landfästet.

Lägen: Vaxön 59°24,06'N, 18°20,69'O, Tenö 59°23,55'N, 18°19,66'O.

Skylthållare: Graninge Nätservice AB, Karlsrovägen 2 D, Box 733, 182 17 DANDERYD.

Sjökort: 6142.

58. Förbudsområde: Vid vattenledning i Solöfjärden vid Rindö. Ledningen går ungefär parallellt med stranden och börjar vid en punkt i strandlinjen 180 meter väster om Grenadjärbryggans landfäste och sträcker sig cirka en kilometer västerut. 20 meter väster om vattenledningens västra strandfäste på Rindö går en separat utloppsledning cirka 100 meter i sydostlig riktning. Ankringsförbudet råder mellan utloppsledningens strandfäste och vattenledningens östra strandfäste. Förbuden sträcker sig intill 200 meter från land.

Lägen: Ledningens östra strandfäste vid Rindö 59°23,45'N, 18°26,01'O, ledningarnas västra strandfäste vid Rindö 59°23,43'N, 18°24,96'O.

Skylthållare: Vaxholms kommun, 185 00 VAXHOLM.

Sjökort: 6142.

59. Förbudsområde: Vid elkabel mellan Rindö och Ramsö inom ett område av 50 meter på ömse sidor om kabeln.

Lägen: Rindö 59°23,51'N, 18°23,86'O, Ramsö 59°23,39'N, 18°23,70'O.

Skylthållare: Graninge Nätservice AB, Karlsrovägen 2 D, Box 733, 182 17 DANDERYD.

Sjökort: 6142.

60. Förbudsområde: Inom 25 meters avstånd på ömse sidor om bron över inloppet till Furusundsviken, Tynningö.

Läge: 59°23,41'N, 18°22,69'O.

Skylthållare: Lilla Furusunds villaägareförening, c/o E Skoglund, Fleminggatan 65, 112 32 STOCKHOLM.

Sjökort: 6142.

61. Förbudsområde: Vid elkabel mellan Stora Ekholmen via Lilla Ekholmen till Tynningö inom ett område av 25 meter på ömse sidor om kabeln.

Lägen: Stora Ekholmen 59°23,51'N, 18°20,76'O, Lilla Ekholmens norra strand 59°23,39'N, 18°20,70'O, Tynningö 59°23,33'N, 18°20,71'O.

Skylthållare: Graninge Nätservice AB, Karlsrovägen 2 D, Box 733, 182 17 DANDERYD.

Sjökort: 6142.

62. Förbudsområde: Vid elkabel mellan Ramsö och Tynningö inom ett område av 50 meter på ömse sidor om enslinjemarkeringarna.

Enslinjemarkeringar utvisande linjen mellan ledningens landfästen skall anordnas.

Lägen: Ramsö 59°23,34'N, 18°23,57'O, Tynningö 59°23,18'N, 18°23,40'O.

Skylthållare: Graninge Nätservice AB, Karlsrovägen 2 D, Box 733, 182 17 DANDERYD.

Sjökort: 6142.

63. Förbudsområde: Vid elkabel i sundet mellan Tynningö och Skogsön inom ett område av 100 meter på ömse sidor om kabeln.

Lägen: Skogsön 59°22,29'N, 18°25,32'O, Tynningö 59°22,20'N, 18°25,10'O.

Skylthållare: Graninge Nätservice AB, Karlsrovägen 2 D, Box 733, 182 17 DANDERYD.

Sjökort: 6142.

64. Förbudsområde: Vid elkabel i Karlsuddsviken mellan Karlsudd och Bogesundslandet inom ett område av 100 meter på ömse sidor om kabeln.

Lägen: Bogesundslandet 59°23,34'N, 18°19,11'O, Karlsudd 59°23,22'N, 18°18,79'O.

Skylthållare: Graninge Nätservice AB, Karlsrovägen 2 D, Box 733, 182 17 DANDERYD.

Sjökort: 6142.

65. Förbudsområde: Vid högspänningskabel i sundet mellan Östra Granholmen och Tegelön inom ett område av 100 meter på ömse sidor om kabeln, Vaxholms och Nacka kommuner.

Lägen: Östra Granholmen 59°22,43'N, 18°18,88'O, Tegelön 59°21,82'N, 18°19,34'O.

Skylthållare: Boo Elverk ek för., Box 103, 132 01 SALTSJÖ-BOO.

Sjökort: 6142.

Täby kommun

66. Förbudsområde: Vid vattenledning i Rönningesjön inom ett område av 25 meter på ömse sidor om ledningen som korsar sjöns mellersta del ungefär utefter nedan angiven latitud.

Läge: Latitud 59°27,47'N.

Skylthållare: Kommunalförbundet Norrvatten, Box 6093, 172 06 SUNDBYBERG.

67. Förbudsområde: Vid telekabel i Näsbyvikens inre del inom ett område av 25 meter på ömse sidor om kabeln, Täby och Danderyds kommuner.

Lägen: Västra landfästet 59°25,30'N, 18°04,96'O, östra landfästet 59°25,34'N, 18°05,18'O.

Skylthållare: Televerket Stockholm Norr, 172 84 SUNDBYBERG.

Sjökort: 6142.

Danderyds kommun

Förbudsområde: Vid telekabel i Näsbyvikens inre del inom ett område av 25 meter på ömse sidor om kabeln. Se vidare Täby kommun, punkt 67.

68. Förbudsområde: Vid vattenledning som korsar Stora Värtan mellan Stora Skraggen och Djursholm inom ett område av 50 meter på ömse sidor om ledningen.

Lägen: Stora Skraggen 59°24,32'N, 18°06,56'O, fastlandet 59°24,07'N, 18°06,10'O.

Skylthållare: Graninge Nätservice AB, Karlsrovägen 2 D, Box 733, 182 17 DANDERYD.

Sjökort: 6142.

69. Förbudsområde: Vid huvudvattenledning i Edsviken mellan Ulriksdal och Kaninholmen samt mellan Kaninholmen och Klingsta inom ett område av 100 meter på ömse sidor om ledningen, Danderyds och Solna kommuner.

Lägen: Södra landfästet 59°23,61'N, 18°00,99'O, norra landfästet 59°23,91'N, 18°01,23'O.

Skylthållare: Kommunalförbundet Norrvatten, Box 6093, 172 06 SUNDBYBERG.

Sjökort: 6142.

70. Förbudsområde: Vid huvudvattenledning i Stocksund mellan Sveden och Inverness inom ett område av 50 meter på ömse sidor om ledningen, Danderyds och Solna kommuner.

Lägen: 59°23,15'N, 18°02,00'O.

Skylthållare: Kommunalförbundet Norrvatten, Box 6093, 172 06 SUNDBYBERG.

Sjökort: 6142.

71. Förbudsområde: Vid vattenledning i Stocksund cirka 100 meter sydost om Stocksundsbron inom ett område av 15 meter på ömse sidor om ledningen, Danderyds och Solna kommuner.

Lägen: 59°23,00'N, 18°02,38'O, 59°23,04'N, 18°02,50'O.
Skylthållare: Danderyds kommun, Box 18, 182 11 DANDERYD.
Sjökort: 6142.

72. Förbudsområde: Vid dagvattentub i Stocksunds hamn inom ett område av 15 meter på ömse sidor av tuben och 60 meter i ledningens riktning ut i vattnet.

Läge: 59°22,89'N, 18°02,97'O.
Skylthållare: Danderyds kommun, Box 18, 182 11 DANDERYD.
Sjökort: 6142.

73. Förbudsområde: Vid avloppsledning i Lilla Värtan vid Långängsstrand inom ett område av 50 meter på ömse sidor om ledningen och 100 meter ut från land.

Läge: 59°22,87'N, 18°05,01'O.
Skylthållare: Käppalaförbundet, Södra Kungsvägen 315,
181 08 LIDINGÖ.
Sjökort: 6142.

74. Förbudsområde: Vid vattenledning i sundet mellan Stocksund och Tranholmen inom ett område av 15 meter på ömse sidor om ledningen.

Lägen: Stocksund 59°22,76'N, 18°04,80'O, Tranholmen
59°22,65'N, 18°04,99'O.
Skylthållare: Tranholmens fastighetsägares intresseförening,
c/o Birger Lundin, Svärdlångsvägen 66, 121 72 JOHANNESHÖV.
Sjökort: 6142.

Solna kommun

Förbudsområde: Vid huvudvattenledning i Edsviken mellan Ulriksdal och Kaninholmen samt mellan Kaninholmen och Klingsta inom ett område av 100 meter på ömse sidor om ledningen. Se vidare Danderyds kommun, punkt 69.

Förbudsområde: Vid huvudvattenledning i Stocksundet mellan Sveden och Inverness inom ett område av 50 meter på ömse sidor om ledningen. Se vidare Danderyds kommun, punkt 70.

Förbudsområde: Vid vattenledning i Stocksundet cirka 100 meter sydost om Stocksundsbron inom ett område av 15 meter på ömse sidor om ledningen. Se vidare Danderyds kommun, punkt 71.

75. Förbudsområde: Vid TV-kabel i Ulvsundasjön–Bällstaviken, Solna och Stockholms kommuner; inom ett område av 25 meter på ömse sidor om kabeln.

Lägen: Västra landfästet 59°20,88'N, 17°58,57'O, östra landfästet 59°20,94'N, 17°58,69'O.

Skylthållare: Stockholms Stads Kommunikationsnät AB, Bredholmsgatan 16, 127 48 Skärholmen.

Sjökort: 6142.

Sollentuna kommun

76. Förbudsområde: Vid vattenledning i Norrviken från i norr fastigheten Rotebro 4:1 till fastigheten Edsberg 10:1 i söder inom ett område av 25 meter på ömse sidor om ledningen.

Enslinjemarkeringar skall anordnas vid vardera landfästet.

Läge: 59°27,97'N, 17°55,78'O.

Skylthållare: Kommunalförbundet Norrvatten, Box 6093, 172 06 SUNDBYBERG.

Sjökort: 6142.

77. Förbudsområde: Vid elkabel i Edsviken från Landsnora till motsatta sidan av viken inom ett område av 25 meter på ömse sidor av kabeln.

Lägen: Landsnora 59°26,18'N, 17°57,99'O, motsatta sidan 59°26,17'N, 17°58,03'O.

Skylthållare: AB Sollentuna energiverk, Box 44, 191 22 SOLLENTUNA.

Sjökort: 6142.

78. Förbudsområde: Vid elkabel i Edsviken från Landsnora kvarn till viken norr om Segeludden inom ett område av 25 meter på ömse sidor om kabeln.

Lägen: Landsnora kvarn 59°26,14'N, 17°58,13'O, viken norr om Segeludden 59°25,80'N, 17°57,80'O.

Skylthållare: AB Sollentuna energiverk, Box 44, 191 22 SOLLENTUNA.

Sjökort: 6142.

79. Förbudsområde: Vid avloppsledning i Edsviken vid Sjöberg (Fasanviken) inom ett område av 25 meter på ömse sidor om ledningen i bäring 270° 180 meter ut från land till prick vid ledningens ändpunkt.

Läge: Landfästet 59°25,66'N, 17° 59,52'O.

Skylthållare: Sollentuna kommun, 191 86 SOLLENTUNA.

Sjökort: 6142.

80. Förbudsområde: Vid avloppsledning i Edsviken mellan Sjöberg och Helenelund inom ett område av 25 meter på ömse sidor om ledningen.

Lägen: Ledningens respektive landfästen 59°25,40'N, 17°59,36'O samt 59°25,25'N, 17°59,06'O.

Skylthållare: Sollentuna kommun, 191 86 SOLLENTUNA.

Sjökort: 6142.

81. Förbudsområde: Vid elkabel i Edsviken inom ett område av 50 meter på ömse sidor om kabeln mellan nedanstående positioner.

Lägen: 59°25,52'N, 17°58,48'O, 59°25,57'N, 17°59,26'O.

Skylthållare: AB Sollentuna energiverk, Box 144,
191 22 SOLLENTUNA.

Sjökort: 6142.

82. Förbudsområde: Vid vattenledning i Edsviken mellan Sjöberg och Tegelhagen inom ett område av 75 meter på ömse sidor om vid ledningens landfästen placerade ensmarkeringar.

Lägen: Landfästena 59°25,47'N, 17°59,38'O; 59°25,07'N, 17°59,18'O.

Skylthållare: Sollentuna kommun, 191 86 SOLLENTUNA.

Sjökort: 6142.

Lidingö kommun

83. Förbudsområde: Vid kabel i Stora Värtan mellan Lidingö och Storholmen.

Lägen: Lidingö 59°23,38'N, 18°08,25'O, Storholmen 59°23,68'N, 18°08,23'O.

Skylthållare: AB Lidingö Energiverk, Box 1019, 181 21 LIDINGÖ

Sjökort: 6142.

84. Förbudsområde: Vid kabel i Lilla Värtan mellan Lidingö och Tranholmen.

Lägen: Lidingö 59°22,63'N, 18°06,17'O, Tranholmen 59°22,53'N, 18° 05,87'O.

Skylthållare: AB Lidingö Energiverk, Box 1019,
181 21 LIDINGÖ.

Sjökort: 6142.

85. Förbudsområde: Vid kabel mellan fyren Stora Höggarnsbank och Duvholmen inom ett område av 100 meter på ömse sidor om en rät linje mellan fyren Stora Höggarnsbank och Duvholmen.

Lägen: Stora Höggarnsbank 59°22,44'N, 18°16,79'O, Duvholmen 59°22,24'N, 18°15,86'O.

Skylthållare: Sjöfartsverket, 601 78 NORRKÖPING.

Sjökort: 6142.

86. Förbudsområde: Vid elkablar i Hustegafjärden inom ett område av 50 meter på ömse sidor om kablarna. Tavlorna anordnas på stranden vid den västliga kabelns landfäste och på stranden i förlängningen av den östliga kabelns huvudsträckning.

Lägen: Västliga kabelns norra landfäste (Kristinehäll) 59°22,01'N, 18°12,78'O, östliga kabelns norra landfäste (Rati) 59°21,95'N, 18°13,43'O, gemensam punkt i vattnet 59°21,86'N, 18°12,76'O, kablarnas södra landfästen (Sjöexpress) 59°21,76'N, 18°12,53'O.

Skylthållare: AB Lidingö Energiverk, Box 1019, 181 21 LIDINGÖ.

Sjökort: 6142.

87. Förbudsområde: Vid vatten- och avloppsledningar i Hustegafjärden inom ett område av 50 meter åt vardera hållet räknat från en rät linje mellan ledningarnas strandfästen från södra stranden på udden nedanför Fredrikshäll i huvudsakligen sydlig riktning över fjärden till stranden vid Killinge. Ledningarna är något bågformigt lagda.

Lägen: Fredrikshäll 59°21,91'N, 18°12,64'O, Killinge 59°21,75'N, 18°12,57'O.

Skylthållare: Per Nydahl, Torstenssonsgatan 10, 114 56 STOCKHOLM.

Sjökort: 6142.

88. Förbudsområde: Vid vatten- och avloppsledning i Hustegafjärden mellan Killinge och Elfvik inom ett område av 50 meter på ömse sidor om ledningarna.

Enslinjemarkering skall anordnas.

Lägen: Landfäste Killinge 59°21,74'N, 18°12,58'O landfäste Elfvik 59°21,87'N, 18°13,73'O.

Skylthållare: Lidingö kommun, 181 82 LIDINGÖ.

Sjökort: 6142.

89. Förbudsområde: Vid två kablar i Kyrkviken mellan Bohusgården och Rudalid.

Lägen: Bohusgården 59°21,85'N, 18°10,74'O, Rudalid 59°21,95'N, 18°10,84'O.

Skylthållare: AB Lidingö Energiverk, Box 1019, 181 21 LIDINGÖ.

Sjökort: 6142.

90. Förbudsområde: Vid två ledningar i Halvkakssundet utanför Käppala inom ett område av 50 meter på ömse sidor om ledningarna samt intill 50 meter utanför deras mynningar. Förbudet gäller även området mellan de båda ledningarna. Förbudet sträcker sig därigenom 160 meter från landfästena ut i vattnet.

Enslinjemarkering skall anordnas.

Läge: Landfäste 59°21,12'N, 18°13,99'O.

Skythållare: Käppalaförbundet, Käppalaverket, Box 815,
181 08 LIDINGÖ.

Sjökort: 6142.

91. Förbudsområde: Vid vattenledning i Halvkakssundet i en bukt åt sydväst mellan Kragenäsområdet på Lidingö till Telegrafberget på Ormingelandet inom ett område av 100 meter på ömse sidor om ledningen, Lidingö och Nacka kommuner.

Lägen: Landfäste Lidingö 59°20,64'N, 18°13,14'O, landfäste Nacka 59°20,47'N, 18°13,54'O.

Skythållare: Bergus Bärnings AB, Smithsväg 6,
132 00 SALTSJÖ-BOO.

Sjökort: 6142.

92. Förbudsområde: Vid intags- och utloppsledningar vid Lidingö värmepumpanläggningar i Lilla Värtan. Den längsta av ledningarna sträcker sig från landsfästet i bäring 250° cirka 350 meter ut i vattnet. Förbudet gäller utefter den längsta ledningens sträckning och intill 50 meter nordväst och 120 meter sydost om denna.

Enslinjemarkering skall anordnas vid ledningarnas landfäste.

Läge: Vid landfäste 59°20,56'N, 18°09,51'O.

Skythållare: Vattenfall, Värmekraftverk, 162 87 VÄLLINGBY.

Sjökort: 6141, 6142.

93. Förbudsområde: Vid undervattensledning från Sätrastranden på Lidingö i sydlig riktning cirka 150 meter ut i vattnet inom ett område av 25 meter på ömse sidor om ledningen.

Enslinjemarkering skall anordnas vid ledningens landfäste.

Läge: Ledningens landfäste 59°20,38'N, 18°10,50'O.,

Skythållare: Lidingö kommun, 181 82 LIDINGÖ.

Sjökort: 6141, 6142.

94. Förbudsområde: Vid kabel i Lilla Värtan mellan Lidingö och Ängsholmen.

Lägen: Lidingö 59°20,36'N, 18°10,55'O, Ängsholmen 59°19,94'N, 18°10,35'O.

Skylthållare: AB Lidingö Energiverk, Box 1019,
181 21 LIDINGÖ.
Sjökort: 6141, 6142.

95. Förbudsområde: Vid kabel i Lilla Värtan mellan Ängsholmen och Stora Fjäderholmen.

Lägen: Ängsholmen 59°19,89'N, 18°10,39'O, Stora Fjäderholmen, 59°19,78'N, 18°10,59'O.

Skylthållare: AB Lidingö Energiverk, Box 1019,
181 21 LIDINGÖ.

Sjökort: 6141, 6142.

96. Förbudsområde: Vid VA-ledning mellan Fjäderholmarna och Lidingö inom ett område av 50 meter på ömse sidor om ledningen.

Lägen: Stora Fjäderholmens norra strand 59°19,78'N, 18°10,60'O, Ängsholmens nordöstra udde 59°19,92'N, 18°10,41'O, Tykö på Lidingö 59°20,35'N, 18°10,87'O.

Skylthållare: Kungl. Djurgårdens Förvaltning,
117 80 STOCKHOLM.

Sjökort: 6141, 6142.

Nacka kommun

Förbudsområde: Vid högspänningskabel i sundet mellan Östra Granholmen och Tegelön inom ett område av 100 meter på ömse sidor om kabeln. Se vidare Vaxholms kommun, punkt 65.

Förbudsområde: Vid vattenledning i Halvkakssundet i en bukt åt sydväst mellan Kragenäsområdet på Lidingö till Telegrafberget på Värmdö inom ett område av 100 meter på ömse sidor om ledningen. Se vidare Lidingö kommun, punkt 91.

97. Förbudsområde: Vid högspänningskabel i farvattnet mellan Ormingelandet och Tegelön inom ett område av 50 meter på ömse sidor om kabeln.

Lägen: Ormingelandet 59°21,41'N, 18°19,61'O, Tegelön 59°21,51'N, 18°19,70'O.

Skylthållare: Boo Elverk ek för., Box 103, 132 01 SALTSJÖ-BOO.

Sjökort: 6142.

98. Förbudsområde: Vid vattenledningar i viken mellan Hasseludden och Skepparholmen, dock ej fastigheten Hasseludden 1:65.

Läge: Söder om latituden 59°20,86'N, 18°14,81'O.

Skylthållare: Svenska Sparbanksföreningen, Box 16426,
103 27 STOCKHOLM.
Sjökort: 6142.

99. Förbudsområde: Vid dubbel vattenledning i Skurusundet cirka 200 meter norr om Skurubron inom ett område av 20 meter på ömse sidor om ledningen.

Läge: 59°18,94'N, 18°13,31'O.

Skylthållare: Nacka kommun, 131 81 NACKA.

Sjökort: 6142.

100. Förbudsområde: Vid vattenledning i inre delen av Svindersviken väster om longituden 18°07,59'O.

Minsta tavelstorlek bör användas.

Läge: 59°18,65'N, 18°07,59'O.

Skylthållare: Segel Sällskapet Gäddviken, adress c/o Sten-G. Furtenbach, Vantvägen 6, 133 44 SALTSJÖBADEN.

Sjökort: 6141, 6142.

101. Förbudsområde: Vid högspänningskabel i Svindersviken inom ett område av 50 meter på ömse sidor om kabeln.

Lägen: Norra landfästet 59°18,70'N, 18°07,70'O, södra landfästet 59°18,62'N, 18°07,69'O.

Skylthållare: Nacka Energi AB, Box 753, 131 24 NACKA.

Sjökort: 6141, 6142.

102. Förbudsområde: Vid rörledning i Baggensfjärden vid inloppet till Boo-fladen (Bohålet) inom ett område av 50 meter på ömse sidor om ledningen.

Enlinjemarkering skall anordnas och bör vara försedd med fyrlyktor visande fast rött sken.

Lägen: Landfäste Skogsö i Saltsjöbaden 59°18,45'N, 18°17,91'O, landfäste vid Boo 59°18,63'N, 18°17,92'O.

Skylthållare: Nacka kommun, 131 81 NACKA.

Sjökort: 6142.

103. Förbudsområde: Vid sjökabel i Baggensfjärden mellan Rösunda i Saltsjöbaden och Älgö inom ett område av 25 meter på ömse sidor om kabeln.

Lägen: Landfästen, Rösunda i Saltsjöbaden 59°16,41'N, 18°18,59'O, Älgö 59°16,27'N, 18°20,02'O.

Skylthållare: Nacka Energi AB, Box 753, 131 24 NACKA.

Sjökort: 6142.

104. Förbudsområde: Vid sjökabel i Ägnöfjärden mellan Älgö och Gåsön inom ett område av 25 meter på ömse sidor om kabeln.

Lägen: Landfästen, Älgö 59°15,77'N, 18°21,50'O, Gåsön 59°15,56'N, 18°21,67'O.

Skylthållare: Nacka Energi AB, Box 753, 131 24 NACKA.

Sjökort: 6142.

105. Förbudsområde: Vid sjökabel i Ägnöfjärden mellan Tallskär och Gåsön inom ett område av 25 meter på ömse sidor om kabeln.

Lägen: Landfästen, Tallskär 59°15,76'N, 18°22,84'O, Gåsön 59°15,51'N, 18°22,48'O.

Skylthållare: Nacka Energi AB, Box 753, 131 24 NACKA.

Sjökort: 6142.

106. Förbudsområde: Vid högspänningskablar i Sicklasjön från södra stranden till Nysätra på norra stranden inom ett område av 50 meter på ömse sidor om kablarna.

Lägen: Norra kabelfästet 59°18,11'N, 18°07,88'O, södra kabelfästet 59°18,06'N, 18°07,87'O.

Skylthållare: Nacka Energi AB, Box 753, 131 24 NACKA.

Sjökort: 6142.

107. Förbudsområde: Vid tryckavloppsledning i Svartviken inom ett område av 12 meter från kajen eller stranden där ledningen går längs sådan och 15 meter på ömse sidor om ledningen i övrigt.

Lägen: Västra landfästet 59°16,03'N, 18°18,47'O, brytningspunkt 59°16,01'N, 18°18,57'O, brytningspunkt 59°16,02'N, 18°18,63'O, östra landfästet 59°16,06'N, 18°18,65'O.

Skylthållare: Nacka kommun, Box 362, 131 03 NACKA.

Sjökort: 6142.

108. Förbudsområde: Vid kabel från Svärdsön till östra stranden av Garvkroken. Området begränsas i väster av en rät linje mellan ledningens landfästen. Området begränsas i öster av en rät linje utgående från 25 meter öster om ledningens landfäste på Svärdsön till 125 meter öster om landfästet vid Garvkroken.

Lägen: Svärdsön 59°15,88'N, 18°18,80'O, Garvkroken 59°16,09'N, 18°18,82'O.

Skylthållare: Nacka Energi AB, Box 753, 131 24 NACKA.

Sjökort: 6145.

109. Förbudsområde: Vid sjökabel i sundet mellan Gåsön och Gåsö ö inom ett område av 15 meter på ömse sidor om sjökabeln.

Enslinjemarkering skall anordnas.

Lägen: Landfästen, Gåsön 59°15,35'N, 18°21,51'O, Gåsö ö 59°15,28'N, 18°21,47'O.

Skylthållare: Nacka Energi AB, Box 753, 131 24 NACKA.

Sjökort: 6145.

110. Förbudsområde: Vid högspänningskabel i Ägnösundet mellan Gåsö i Nacka kommun och Ägnö i Tyresö kommun inom ett område av 100 meter på ömse sidor om kabeln.

Lägen: Gåsö 59°14,90'N, 18°22,86'O, Ägnö 59°14,67'N, 18°23,29'O.

Skylthållare: Nacka Energi AB, Box 753, 131 24 NACKA.

Sjökort: 6145.

Värmdö kommun

Förbudsområde: Vid kabel mellan Svartsö och Brottö inom ett område av 100 meter på ömse sidor om kabeln. Se vidare Österåkers kommun, punkt 30.

Förbudsområde: Vid kabel mellan Edö ö och Svartsö inom ett område av 100 meter på ömse sidor om kabeln. Se vidare Österåkers kommun, punkt 31.

Förbudsområde: Vid elkabel mellan Södra Ljusterö och Grinda inom ett område av 25 meter på ömse sidor om kabeln. Se vidare Österåkers kommun, punkt 42.

111. Förbudsområde: Vid elkabel mellan Storsand och Bondudden inom ett område av 25 meter på ömse sidor om kabeln.

Enslinjemarkering skall anordnas.

Lägen: Bondudden 59°26,26'N, 18°46,78'O, Storsand 59°25,60'N, 18°45,81'O.

Skylthållare: Vattenfall, Region Mellansverige,
162 87 STOCKHOLM.

Sjökort: 612.

112. Förbudsområde: Vid elkabel mellan Möja och Södermöja inom ett område av 50 meter på ömse sidor om kabeln.

Lägen: Möja 59°24,39'N, 18°52,32'O, Södermöja 59°24,40'N, 18°52,14'O.

Skylthållare: Värmdö Energi AB, Box 45, 139 00 VÄRMDÖ.

Sjökort: 6143.

113. Förbudsområde: Vid elkabel mellan Oppholmen och Tjägö inom ett område av 25 meter på ömse sidor om kabeln.

Läge: 59°23,86'N, 18°48,64'O.

Skylthållare: Vattenfall, Region Mellansverige,
162 87 STOCKHOLM.

Sjökort: 6143.

114. Förbudsområde: Vid elkabel mellan Ymparholmen och Västerholmen inom ett område av 25 meter på ömse sidor om kabeln.

Lägen: Ymparholmen 59°23,84'N, 18°44,89'O, Västerholmen 59°23,94'N, 18°44,59'O.

Skylthållare: Vattenfall, Region Mellansverige,
162 87 STOCKHOLM.

Sjökort: 6143.

115. Förbudsområde: Vid elkabel mellan Ymparholmen och Äspholmen inom ett område av 25 meter på ömse sidor om kabeln.

Lägen: Ymparholmen 59°23,82'N, 18°44,85'O, Äspholmen 59°24,17'N, 18°45,03'O.

Skylthållare: Vattenfall, Region Mellansverige,
162 87 STOCKHOLM.

Sjökort: 6143.

116. Förbudsområde: Vid utloppsledning i Torsbyfjärden vid Hemmesta dragen cirka 500 meter i bäring 312°.

Läge: Landfäste 59°19,95'N, 18°28,60'O.

Skylthållare: Värmdö kommun, 134 00 GUSTAVSBERG.

Sjökort: 6142.

117. Förbudsområde: Vid elkabel i Västra Lagnöström mellan Ingarö och Södra Lagnö intill 50 meter väster och 100 meter öster om kabelns norra landfäste på Södra Lagnö samt 50 meter öster och 100 meter väster om kabelns södra landfäste på Ingarö.

Lägen: Södra Lagnö 59°17,61'N, 18°26,95'O, Ingarö 59°17,52'N, 18°27,05'O.

Skylthållare: Ingarö Elverk, Erstagatan 31, 116 36 STOCKHOLM

Sjökort: 6145.

118. Förbudsområde: Vid kabel mellan Sandön och fyren Revengegrundet inom ett område av 100 meter på ömse sidor om kabeln.

Lägen: Sandön 59°16,43'N, 18°55,55'O, Revengegrundet 59°15,05'N, 19°00,73'O.

Skylthållare: Sjöfartsverket, 601 78 NORRKÖPING.

Sjökort: 6144.

119. Förbudsområde: Vid elkabel mellan Skälsmara och Långholmen inom ett område av 25 meter på ömse sidor om kabeln.

Som villkor för förbudets tillämplighet gäller att tavlor utmärkande ankringsförbud jämte erforderliga tilläggstavlor finns uppsatta vid landfästena för kablarna med ankringsförbud. Vid landfästena för kablarna på östra och västra Långholmen skall tilläggstavlorna ha texten: FLERA KABLAR, SE SJÖKORT. Övrig tilläggstavla skall endast ange KABEL. Kabelsträckningarna får även i mån av möjlighet åskådliggöras.

Lägen: Landfästen, Skälsmara, 59°14,45'N, 18°34,54'O, Långholmen 59°14,18'N, 18°35,18'O.

Skylthållare: Ingarö Elverk, Box 11185, 100 61 STOCKHOLM.

Sjökort: 6145.

120. Förbudsområde: Vid elkabel mellan Långholmen och Maderö inom ett område av 25 meter på ömse sidor om kabeln.

Som villkor för förbudets tillämplighet gäller att tavlor utmärkande ankringsförbud jämte erforderliga tilläggstavlor finns uppsatta vid landfästena för kablarna med ankringsförbud. Vid landfästena för kablarna på östra och västra Långholmen skall tilläggstavlorna ha texten: FLERA KABLAR, SE SJÖKORT. Även på Maderö skall tilläggstavlorna hänvisa till sjökort. Övrig tilläggstavla skall endast ange KABEL. Kabelsträckningarna får även i mån av möjlighet åskådliggöras.

Lägen: Landfästen, Långholmen 59°14,07'N, 18°35,89'O, Maderö 59°13,98'N, 18°36,94'O.

Skylthållare: Ingarö Elverk, Box 11185, 100 61 STOCKHOLM.

Sjökort: 6145.

121. Förbudsområde: Vid elkabel mellan Långholmen och Munkholmen inom ett område av 25 meter på ömse sidor om kabeln.

Som villkor för förbudets tillämplighet gäller att tavlor utmärkande ankringsförbud jämte erforderliga tilläggstavlor finns uppsatta vid landfästena för kablarna med ankringsförbud. Vid landfästena för kablarna på östra och västra Långholmen skall tilläggstavlorna ha texten: FLERA KABLAR, SE SJÖKORT. Även på Munkholmen skall tilläggstavlorna hänvisa till sjökort. Övrig tilläggstavla skall endast ange KABEL. Kabelsträckningarna får även i mån av möjlighet åskådliggöras.

Lägen: Landfästen, Långholmen 59°14,19'N, 18°35,19'O, Munkholmen 59°13,86'N, 18°35,14'O.

Skylthållare: Ingarö Elverk, Box 11185, 100 61 STOCKHOLM.
Sjökort: 6145.

122. Förbudsområde: Vid elkabel mellan Maderö och Spinnaren inom ett område av 25 meter på ömse sidor om kabeln.

Enslinjemarkeringen bör anordnas.

Lägen: Landfästen, Maderö 59°13,78'N, 18°36,30'O, Spinnaren 59°13,50'N, 18°35,85'O.

Skylthållare: Ingarö Elverk, Box 11185, 100 61 STOCKHOLM.
Sjökort: 6145.

123. Förbudsområde: Vid elkabel i västra delen av Torpeinfjärden, Kassundet och Toholmsviken inom ett område av 50 meter på ömse sidor om kabeln.

Tavlor skall uppsättas vid kabelns landfästen samt på Getuddens nordligaste udde. Länsstyrelsen medger undantag från reservatsföreskrifterna gällande naturreservatet Björnö ifråga om förbud att anbringa tavla m. m.

Enslinjemarkeringen skall anordnas.

Läge: Kassundet 59°13,91'N, 18°32,38'O.

Skylthållare: Ingarö Elverk, Box 11185, 100 61 STOCKHOLM.
Sjökort: 6145.

Tyresö kommun

Förbudsområde: Vid högspänningskabel i Ägnösundet mellan Gåsö i Nacka kommun och Ägnö i Tyresö kommun inom ett område av 100 meter på ömse sidor om kabeln. Se vidare Nacka kommun, punkt 110.

124. Förbudsområde: Vid kabel i Luraström från södra landfästet och 200 meter i nordnordostlig riktning utefter kabelns sträckning i vattnet inom ett område av 50 meter på ömse sidor om kabeln.

Läge: Södra landfästet 59°12,27'N, 18°21,35'O.

Skylthållare: Vattenfall, Region Mellansverige,
162 87 STOCKHOLM.

Sjökort: 6145.

Haninge kommun

125. Förbudsområde: Vid elkabel mellan Kalvholmen och Stora Båtskobben inom ett område av 50 meter på ömse sidor om kabeln.

Lägen: Kalvholmen 59°11,13'N, 18°26,77'O, Stora Båtskobben 59°11,15'N, 18°27,42'O.

Skylthållare: Vattenfall, Region Mellansverige,
162 87 STOCKHOLM.
Sjökort: 6145.

126. Förbudsområde: Vid kablar mellan Kattvik–Älgholmen, Tistronskär–Biskopsön, Mefjärd–Fiversättraön och Kymmendö–Askholmen–Kvarnön inom ett område av 100 meter på ömse sidor om kablarna.

Lägen: Landfästen, Kattvik 59°09,84'N, 18°24,32'O, Älgholmen 59°10,28'N, 18°24,13'O, Tistronskär 59°06,56'N, 18°40,30'O, Biskopsön 59°06,18'N, 18°42,69'O, Mefjärd 59°04,17'N, 18°29,18'O, Fiversättraön 59°04,50'N, 18°30,86'O, Kymmendö 59°06,10'N, 18°29,89'O, Askholmen 59°05,92'N, 18°31,08'O, Kvarnön 59°05,58'N, 18°31,94'O.

Skylthållare: Vattenfall, Region Mellansverige,
162 87 STOCKHOLM.
Sjökort: 6145, 616, 6161.

127. Förbudsområde: Vid sjökabel i Vinåkersviken inom ett område av 25 meter på ömse sidor om kabeln.

Lägen: Landfästen 59°09,92'N, 18°23,44'O, 59°09,78'N, 18°23,38'O.

Skylthållare: Vattenfall Sveanät AB, 191 97 SOLLENTUNA.
Sjökort: 6145.

128. Förbudsområde: Vid kabel i sundet mellan fastlandet och Edesön i Dalarö inom ett område av 100 meter på ömse sidor om kabeln.

Lägen: Edesön 59°09,02'N, 18°27,45'O, fastlandet (Smådalarö) 59°09,37'N, 18°27,25'O.

Skylthållare: Vattenfall, Region Mellansverige,
162 87 STOCKHOLM.
Sjökort: 6145.

129. Förbudsområde: Vid vattenledning mellan Dalarö samhälle via Korsholmen till Jutholmen inom ett område av 50 meter på ömse sidor om ledningen.

Lägen: Dalarö 59°08,02'N, 18°24,79'O, Korsholmen 59°07,72'N, 18°25,00'O; 59°07,73'N, 18°25,07'O, Jutholmen 59°07,50'N, 18°24,94'O; 59°07,42'N, 18°24,70'O; 59°07,45'N, 18°24,49'O; 59°07,93'N, 18°25,07'O.

Skylthållare: Haninge kommun, Gatukontoret, VA-avdelningen,
136 81 HANINGE.
Sjökort: 6161.

130. Förbudsområde: Vid kablar inom ett område, beläget mellan en rät linje, som sammanbinder Dalarölandet med Korsholmens nordöstra udde genom Dalarö fyr, samt en linje mellan Dalarö och Aspö, gående sydväst om, parallellt med och på ett avstånd av femtio meter från den enslinje, som angives genom de med tavlor och röda fyrljus försedda telefonkabelbåarna i närheten av f d Dalarö stormvarningsstation.

Förbudet innefattar Aspösund men inte Stenholmsviken.

Lägen: Dalarö fyr 59°08,03'N, 18°25,20'O, telefonkabelbåarna 59°07,90'N, 18°24,60'O.

Skylthållare: Haninge kommun, Gatukontoret, VA-avdelningen, 136 81 HANINGE.

Sjökort: 6161.

131. Förbudsområde: Vid kabel i sundet mellan Aspö och Jutholmen i Dalarö inom ett område av 150 meter på ömse sidor om kabeln.

Lägen: Aspö 59°07,36'N, 18°24,83'O, Jutholmen 59°07,45'N, 18°24,66'O.

Skylthållare: Vattenfall, Region Mellansverige, 162 87 STOCKHOLM.

Sjökort: 6161.

132. Förbudsområde: I allmänna farleden öster om Aspö över korsande kablar. Området avgränsas i norr av en linje från Stenholmens östra udde till Norrholmens norra udde (nordväst Mickelsland) samt i söder av en linje tvärs farleden genom Segelholmens fyr.

Lägen: Stenholmens östra udde 59°07,58'N, 18°25,52'O, Norrholmens norra udde 59°07,29'N, 18°26,17'O, Segelholmens fyr 59°06,80'N, 18°24,58'O.

Skylthållare: Haninge kommun, Gatukontoret, VA-avdelningen, 136 81 HANINGE.

Sjökort: 6161.

133. Förbudsområde: Inom ett gemensamt område av 50 meter på ömse sidor om kablarna mellan Lilla Segholmen och Skinnardal på Ornö. Området sträcker sig mellan dels en linje parallell med telefonkabel och 50 meter nordost om denna och dels en linje parallell med kraftkabel och 50 meter sydväst om denna.

Lägen: Skinnardal 59°06,08'N, 18°25,81'O, Lilla Segholmen 59°06,39'N, 18°25,20'O.

Skylthållare: Haninge kommun, Gatukontoret, VA-avdelningen, 136 81 HANINGE.

Sjökort: 6161.

134. Förbudsområde: Vid kablar mellan Ornö och Prästön och mellan Prästön och Mefjärd inom ett område av 100 meter på ömse sidor om kablarna.

Lägen: Ornö–Stora Prästön, västra landfästet 59°03,89'N, 18°27,57'O, östra landfästet 59°03,93'N, 18°27,95'O. Stora Prästön–Mefjärd, västra landfästet 59°03,89'N, 18°28,21'O, östra landfästet 59°03,89'N, 18°28,80'O.

Skylthållare: Vattenfall, Region Mellansverige,
162 87 STOCKHOLM.

Sjökort: 616

135. Förbudsområde: Vid elkablar i sunden mellan Vitsgarn och Björnholmen samt mellan Björnholmen och Muskö inom ett område av 150 meter på ömse sidor om kablarna.

Lägen: Vitsgarn/Björnholmen 59°02,42'N, 18°09,68'O, Björnholmen 59°02,00'N, 18°10,03'O, Muskö 59°01,87'N, 18°10,03'O.

Skylthållare: Vattenfall, Region Mellansverige,
162 87 STOCKHOLM.

Sjökort: 616.

136. Förbudsområde: Vid kabel i farvattnet mellan Muskö och Älvsnabben i Västerhaninge inom ett område av 100 meter på ömse sidor om kabeln.

Lägen: Muskö 58°58,73'N, 18°09,63'O, Älvsnabben 58°59,02'N, 18°10,08'O.

Skylthållare: Vattenfall, Region Mellansverige,
162 87 STOCKHOLM.

Sjökort: 616.

137. Förbudsområde: Vid kablar i sundet mellan fastlandet och Herrö samt i sundet mellan Herrö och Muskö inom ett område av 100 meter på ömse sidor om kablarna.

Lägen: Fastlandet 58°59,12'N, 17°59,2'O, Sundet Björkholmen/Högholmen 58°59,12'N, 18°00,08'O, Herrö 58°59,01'N, 18°00,58'O, Herrö 58°59,25'N, 18°02,28'O, Muskö 58°58,86'N, 18°03,43'O.

Skylthållare: Vattenfall, Region Mellansverige,
162 87 STOCKHOLM.

Sjökort: 616.

138. Förbudsområde: Vid vattenledning från stranden nedanför reningsverket i Gruvbyn på Utö utefter Tallholmens västra strand mot Finnholmssund till boj cirka 100 meter norr om Finnholmens nordöstra udde inom ett område av 10 meter på ömse sidor om ledningen.

Läge: 58°58,57'N, 18°19,78'O.
Skylthållare: Skärgårdsstiftelsen i Stockholms län, Box 7669,
103 94 STOCKHOLM.
Sjökort: 616.

Nynäshamns kommun

139. Förbudsområde: Vid två kablar i Fällnäsvisken inom ett område av 150 meter på ömse sidor om kablarna.

Lägen: Norra kabeln, Lisö-sidan 58°55,24'N, 17°47,59'O,
Djursnäs-sidan 58°55,30'N, 17°47,79'O.

Södra kabeln, Lisö-sidan 58°55,17'N, 17°47,59'O, Djursnäs-sidan
58°55,17'N, 17°47,94'O.

Skylthållare: Nynäshamns energi AB, Box 18, 148 00 ÖSMO.

Sjökort: 6172.

140. Förbudsområde: Vid vattenledning mellan Trehörningen och Bedarön inom ett område av 25 meter på ömse sidor om ledningen.

Lägen: Västra landfästet på Trehörningen 58°53,72'N, 17°57,28'O,
östra landfästet på Bedarön 58°53,49'N, 17°57,58'O.

Skylthållare: Fortifikationsförvaltningen, Box 505,
148 25 MUSKÖ.

Sjökort: 6171.

141. Förbudsområde: Vid utloppsledning i Svärdsfjärden inom ett område av 100 meter på ömse sidor om ledningen och 300 meter ut i vattnet.

Enslinjemarkering skall anordnas.

Läge: Lisö 58°53,76'N, 17°48,89'O.

Skylthållare: Stockholms Fastighetskontor, Box 8311,
104 20 STOCKHOLM.

Sjökort: 617.

142. Förbudsområde: Förbud mot ankring i Rumpsaxviken norr om en linje dragen i bäring 130° från östra stranden av Järflottahalvöns mittenudde till Ängsviks västra strand och i Säftholmsviken söder om en sydvästlig linje mellan Ängsviks västra strand, till Säftholmens norra udde.

Anslag om förbudet uppsättes vid inloppen till vikarna.

Lägen: Järflotta 58°52,05'N, 17°52,98'O, Ängsvik 58°51,72'N,
17°52,93'O, Säftholm 58°51,67'N, 17°52,78'O.

Skylthållare: Skogsvårdsstyrelsen i Stockholms län, Drottning-
gatan 7, 752 20 UPPSALA.

Sjökort: 6171.

143. Förbudsområde: Vid kablar mellan Sågsten, Torö och Järflotta vid Råholmen inom ett område av 50 meter på ömse sidor om kablarna.

Lägen: Sågsten–Råholmen 58°50,02'N, 17°52,33'O–58°49,98'N, 17°52,63'O; 58°49,97'N, 17°52,33'O–58°50,19'N, 17°52,58'O. Råholmen–Järflotta 58°50,24'N, 17°52,88'O–58°50,37'N, 17°53,08'O.

Skylthållare: Nynäshamns kommun, 149 81 NYNÄSHAMN.

Sjökort: 6171.

Södertälje kommun

144. Förbudsområde: Vid kablar mellan Underås och Slandön i Mälaren inom ett område av 50 meter på ömse sidor om kablarna.

Lägen. Underåsviken 59°15,91'N, 17°32,51'O, Slandön 59°16,46'N, 17°32,18'O, Hasselholmen 59°16,32'N, 17°32,51'O.

Skylthållare: Telge energi AB, Box 633, 151 27 SÖDERTÄLJE.

Sjökort: 111.

145. Förbudsområde: Vid trätuber för vattenintag dels vid Bastmora i Mälaren från landfästet 200 meter i nordostlig riktning ut från land, dels vid Kiholm i Södertäljeviken 60 meter i östlig riktning ut från land inom ett område av 25 meter på ömse sidor om trätuberna.

Lägen: Bastmora 59°15,57'N, 17°33,58'O, Kiholm 59°14,07'N, 17°35,88'O.

Skylthållare: Södertälje kommun, VA-enheten, 151 89 SÖDERTÄLJE.

Sjökort: 111.

146. Förbudsområde: Vid två elkablar över Igelstaviken inom ett område av 75 meter på ömse sidor om kablarna .

Lägen: Landfästen, Södertälje Uthamn 59°10,53'N, 17°39,54'O, Energiverkets kaj 59°10,58'N, 17°39,76'O.

Skylthållare: Telge energi AB, Box 633, 151 27 SÖDERTÄLJE i samråd med Södertälje Hamn AB, Sydhamnen, Box 2016, 151 02 SÖDERTÄLJE.

Sjökort: 111.

147. Förbudsområde: Vid elkabel mellan fastlandet (Överenhörna) och Hamnskär inom ett område av 25 meter på ömse sidor om kabeln.

Lägen: Landfästen, Överenhörna 59°18,67'N, 17°23,58'O, Hamnskär 59°18,93'N, 17°23,78'O.

Skylthållare: Telge energi AB, Box 633, 151 27 SÖDERTÄLJE.

Sjökort: 111.

148. Förbudsområde: Vid elkabel mellan Hamnskär och Ridön inom ett område av 25 meter på ömse sidor om kabeln.

Lägen: Landfästen, Hamnskär 59°19,24'N, 17°24,08'O, Ridön 59°19,62'N, 17°24,18'O.

Skylthållare: Telge energi AB, Box 633, 151 27 SÖDERTÄLJE.

Sjökort: 111.

149. Förbudsområde: Vid ledning i yttersta delen av Strömsviken (Torpaviken) inom ett område av 10 meter på ömse sidor om ledningen.

Läge: 59°09,45'N, 17°39,43'O.

Skylthållare: Södertälje kommun, Tekniska förvaltningen, VA-myndigheten, 151 89 SÖDERTÄLJE.

Sjökort: 6181.

150. Förbudsområde: Vid elkabel i Strömsviken (Torpaviken) inom ett område av 10 meter på ömse sidor om kabeln.

Lägen: 59°09,37'N, 17°39,48'O; 59°09,42'N, 17°39,58'O.

Skylthållare: Telge energi AB, Box 633, 151 27 SÖDERTÄLJE.

Sjökort: 6181.

151. Förbudsområde: Vid vattenledningar i Järnafjärden från Näslandet över Järnafjärden till östra stranden av udden vid Österängen (Sätterängarna) och från södra spetsen av denna udde över Pilkrogsviken till Moraåns mynning inom ett område av 100 meter på ömse sidor om ledningarna i Järnafjärden och 25 meter på ömse sidor om ledningarna över Pilkrogsviken.

Lägen: Näslandet 59°04,87'N, 17°41,08'O, Österängen 59°05,02'N, 17°37,72'O, södra spetsen av Österängens udde 59°04,90'N, 17°37,40'O, Moraåns mynning 59°05,05'N, 17°36,88'O.

Skylthållare: SYVAB, Himmerfjärdsverket, 140 32 GRÖDINGE.

Sjökort: 6181.

152. Förbudsområde: Vid värmepumpsanläggning i Näslandsfjärden (viken söder om Korsudden) inom ett område av 375 meter utefter stranden på fastigheten Ängsholm 4:8 och cirka 175 meter ut från land.

Läge: 59°04,37'N, 17°39,98'O.

Skylthållare: Engsholms slott, Mörkö, 150 16 HÖLÖ.

Sjökort: 6181.

153. Förbudsområde: Vid avloppsledningar i Himmerfjärden längs Frintsholmens västra strand och 1 600 meter ut från land från ett på södra Näslandet beläget avloppsreningsverk, i sydsydvästlig riktning till en punkt cirka 200 meter västnordväst om Käringholmen inom ett område av 100 meter på ömse sidor om avloppsledningarna.

Läge: Landfästen 59°03,77'N, 17°42,68'O.

Skylthållare: SYVAB, Himmerfjärdsverket, 140 32 GRÖDINGE.

Sjökort: 6181.

154. Förbudsområde: Vid högspänningskabel i Järnafjärden cirka 160 meter söder om före detta linfärjeleden över Ulvsundet inom ett område av 50 meter på ömse sidor om kabeln.

Lägen: Nibble 59°03,67'N, 17°37,98'O, Dåderö 59°03,52'N, 17°38,43'O.

Skylthållare: Telge energi AB, Box 633, 151 27 SÖDERTÄLJE.

Sjökort: 6181.

155. Förbudsområde: Vid högspänningskabel i Norafjärden parallellt med Pålsundsbron och cirka 100 meter norr om denna inom ett område av 25 meter på ömse sidor om kabeln.

Läge: 58°59,44'N, 17°37,28'O.

Skylthållare: Telge energi AB, Box 633, 151 27 SÖDERTÄLJE.

Sjökort: 6181.

156. Förbudsområde: Vid kabel i sundet mellan Mörkö och Oaxen inom ett område av 50 meter på ömse sidor om kabeln.

Lägen: Mörkö 58°58,25'N, 17°42,18'O, Oaxen 58°58,25'N, 17°42,74'O.

Skylthållare: Telge energi AB, Box 633, 151 27 SÖDERTÄLJE.

Sjökort: 6181.

157. Förbudsområde: Vid kabel mellan Mörkö och Oaxen inom ett område av 25 meter på ömse sidor om kabeln.

Lägen: Mörkö 58°58,16'N, 17°42,05'O, Oaxen 58°58,20'N, 17°43,80'O.

Skylthållare: Telge energi AB, Box 633, 151 27 SÖDERTÄLJE.

Sjökort: 6181.

Botkyrka kommun

158. Förbudsområde: Vid vattenledning i Rödstensfjärden inom ett område av 75 meter på ömse sidor om ledningen, Botkyrka och Ekerö kommuner.

Lägen: Norra landfästet 59°16,09'N, 17°47,73'O, södra landfästet 59°15,35'N, 17° 47,48'O.

Skylthållare: Ekerö kommun, 178 00 EKERÖ.

Sjökort: 111.

159. Förbudsområde: Vid vattenledning mellan Träkvista på Ekerö i Ekerö kommun och Norsborg på Södertörn i Botkyrka kommun inom ett område av 75 meter på ömse sidor av ledningen, Botkyrka och Ekerö kommuner.

Lägen: Landfästet på fastlandet 59°15,35'N, 17°47,48'O, landfästet på Ekerö 59°16,02'N, 17°46,78'O.

Skylthållare: Ekerö kommun, 178 00 EKERÖ.

Sjökort: 111.

160. Förbudsområde: Vid telekabel i Albysjön mellan Alby i Botkyrka kommun och motsatta sjöstranden söder om gamla Fittjabron i Huddinge kommun inom ett område av 50 meter på ömse sidor om kabeln.

Lägen: Alby 59°14,55'N, 17°52,08'O, östra stranden 59°14,77'N, 17°52,58'O.

Skylthållare: Televerket, 123 86 FARSTA

Sjökort: 111.

161. Förbudsområde: Vid telefonkabel i Hallsfjärden mellan Brandalsund och Kungsdalen inom ett område av 50 meter på ömse sidor om kabeln.

Lägen: Brandalsund 59°07,57'N, 17°40,85'O, Kungsdalen 59°07,70'N, 17°41,38'O.

Skylthållare: Televerket, 123 86 FARSTA.

Sjökort: 6181.

Huddinge kommun

162. Förbudsområde: Vid utloppsledning i Vårbyfjärden vid Vårby inom ett område av 100 meter från land och 50 meter på ömse sidor om ledningen.

Enslinjemarkering skall anordnas vid ledningens landfäste.

Läge: Ledningens landfäste 59°15,57'N, 17°52,68'O.

Skylthållare: Huddinge kommun, Gatukontoret, VA-avdelningen, 141 85 HUDDINGE.

Sjökort: 111.

163. Förbudsområde: Vid vattenledning i Vårbyfjärden vid Vårby inom ett område av 400 meter från land och 50 meter på ömse sidor om ledningen.

Enslinjemarkering skall anordnas vid ledningens landfäste.

Läge: Ledningens landfäste 59°15,50'N, 17°52,68'O.

Skylthållare: Huddinge kommun, Gatukontoret, VA-avdelningen,
141 85 HUDDINGE.

Sjökort: 111.

164. Förbudsområde: Vid vattenledning i inre delen av den östligaste viken av Vårbyfjärden Inom ett område av 25 meter på vardera sidan om ledningen och cirka 175 meter i ledningens riktning ut i vattnet.

Enslinjemarkering skall anordnas vid ledningens landfäste.

Läge: Ledningens landfäste 59°15,35'N, 17°52,65'O.

Skylthållare: Huddinge kommun, Gatukontoret, VA-avdelningen,
141 85 HUDDINGE.

Sjökort: 111.

Förbudsområde: Vid telekabel i Albysjön mellan Alby i Botkyrka kommun och motsatta sjöstranden söder om gamla Fittjabron i Huddinge kommun inom ett område av 50 meter på ömse sidor om kabeln. Se vidare Botkyrka kommun, punkt 161.

Ekerö kommun

165. Förbudsområde: Vid elkabel i Mälaren från Skeppsbacka på Dävensö över Göholmens västra udde till östra stranden på Munsö inom ett område av 100 meter på ömse sidor om kabeln, Ekerö och Upplands-Bro kommuner.

Lägen: Dävensö 59°25,95'N 17°35,81'O, Munsö 59°25,44'N, 17°34,98'O.

Skylthållare: Vattenfall, Region Mellansverige,
162 87 STOCKHOLM.

Sjökort: 111.

166. Förbudsområde: Vid kabel mellan Lagnö och Gräsholmen inom ett område av 100 meter på ömse sidor om kabeln, Ekerö och Upplands-Bro kommuner.

Enslinjemarkering skall anordnas.

Lägen: Lagnö 59°25,94'N, 17°33,03'O, Gräsholmen 59°26,57'N, 17°33,18'O.

Skylthållare: Vattenfall, Region Mellansverige,
162 87 STOCKHOLM.

Sjökort: 111.

167. Förbudsområde: Vid sjökablar mellan Lagnö och Malmhuvud inom ett område av 100 meter på ömse sidor om kabeln.

Lägen: Lagnö 59°25,94'N, 17°33,03'O, Malmhuvud 59°26,05'N, 17°33,45'O.

Skylthållare: Vattenfall, Region Mellansverige,
162 87 STOCKHOLM.

Sjökort: 111.

168. Förbudsområde: Vid högspänningskabel i Skeppsbackasundet mellan Svartsjölandet och Dävensö inom ett område av 100 meter på ömse sidor om kabeln, Ekerö och Upplands-Bro kommuner.

Lägen: Dävensö 59°25,92'N, 17°36,48'O Svartsjölandet 59°25,87'N, 17°36,73'O.

Skylthållare: Vattenfall, Region Mellansverige,
162 87 STOCKHOLM.

Sjökort: 111.

169. Förbudsområde: Vid en 280 meter lång intagsledning för sötvatten vid sötvattenlaboratoriet vid Drottningholm inom ett område av 25 meter på ömse sidor om ledningen.

Enslinjemarkering med belysning skall anordnas och vid ledningens ändpunkter skall en prick förankras.

Läge: Från 59°21,07'N, 17°53,38'O i bäring 45° 300 meter ut från land.

Skylthållare: Statens Fastighetsverk, Box 2263,
103 16 STOCKHOLM.

Sjökort: 111.

170. Förbudsområde: Vid avloppsledning i Långtarmen, Mälaren, inom ett område av 50 meter på ömse sidor om ledningen och 300 meter ut i vattnet.

Enslinjemarkering skall anordnas.

Läge: Landfäste 59°20,94'N, 17°38,78'O.

Skylthållare: Lantbrukarnas Riksförbund, 105 33 STOCKHOLM.

Sjökort: 111.

171. Förbudsområde: Vid undervattenskabel i Långtarmen, Mälaren, inom ett område av 150 meter på ömse sidor om kabeln.

Lägen: 59°19,39'N, 17°41,27'O, 59°19,16'N, 17°40,98'O.

Skylthållare: Ekerö kommun, 178 00 EKERÖ.

Sjökort: 111.

172. Förbudsområde: Vid avloppsledning i Långtarmen, Mälaren, inom ett område med 100 meters radie från landfästet i nedanstående läge.

Läge: 59°19,07'N, 17°41,03'O.
Skylthållare: Ekerö kommun, 178 00 EKERÖ.
Sjökort: 111.

173. Förbudsområde: Vid vattenledning i Långtarmen, Mälaren, mellan Älvnäsviken på Ekerö och Brandholmen på Svartsjölandet inom ett område av 100 meter på nordöstra sidan och 50 meter på sydvästra sidan om en enslinje i bäring 315° från en punkt vid stranden på fastigheten Träkvista 2:13 i Älvnäsviken. Förbudet sträcker sig i angiven bäring 2 kilometer ut från stranden. Undantag från förbudet medges ägarerna till fastigheterna Älvnäs 1:1, 1:178, 1:179 och 1:180 på så sätt att ankring medges utanför respektive fastighet intill 20 meter från enslinjen.

Enslinjemarkering med belysning skall anordnas.

Läge: Landfäste Älvnäsviken, Ekerö 59°17,27'N, 17°46,78'O.
Skylthållare: Tekniska kontoret, Box 207, 178 23 EKERÖ.
Sjökort: 111.

174. Förbudsområde: Vid vattenledning i Långtarmen, Mälaren, mellan Älvnäsviken på Ekerö och Brandholmen på Svartsjölandet inom ett område av 100 meter på vardera sidan om en enslinje i bäring 153° från en punkt vid stranden på fastigheten Söderberga 1:35 i Brandholmen. Förbudet sträcker sig i angiven bäring 1 kilometer ut från stranden.

Enslinjemarkering med belysning skall anordnas.

Läge: Landfäste Brandholmen, Svartsjölandet 59°18,25'N, 17°44,88'O.

Skylthållare: Tekniska kontoret, Box 207, 178 23 EKERÖ.
*Sjökort:*111.

175. Förbudsområde: Vid vattenledning i Nockebysundet inom ett område begränsat av Nockebybro och en linje 100 meter nordväst från och parallellt med nämnda bro.

Lägen: Nockeby 59°19,69'N, 17°54,63'O, Kärsö 59°19,61'N, 17°54,28'O.

Skylthållare: Stockholms VA-verk, Box 6407,
113 82 STOCKHOLM.

*Sjökort:*111.

176. Förbudsområde: Vid vattenledning vid bäckmynningen 800 meter söder om Drottningholms slott inom ett område av 15 meter på vardera sida om ledningen.

Läge: Strandlinjen 59°18,84'N, 17°53,03'O.

Skylthållare: Drottningholms Golfklubb, c/o Benkt Svederman, Pl. 183, 178 93 DROTTNINGHOLM.

Sjökort: 111.

177. Förbudsområde: Vid vattenledning i Mälaren mellan Skytteholm och Stockby inom ett område av 75 meter på ömse sidor om ledningen.

Lägen: Västra landfästet 59°19,22'N, 17°40,88'O, östra landfästet 59°19,42'N, 17°41,18'O.

Skylthållare: Ekerö kommun, 178 00 EKERÖ.

Sjökort: 111.

178. Förbudsområde: Vid sjökollektor i Tappström inom ett område av cirka 100 meter utefter stranden österut från gränsen mellan fastigheterna Närlunda tomtområde 1:3 och Tappström 2:1 och cirka 50 meter ut från land.

Utmärkning med bojar eller prickar fem meter utanför där sjökollektorn slutar skall anordnas. Förbudet gäller från märkena.

Läge: 59°17,67'N, 17°47,58'O.

Skylthållare: Vattenfall, Region Mellansverige, 162 87 STOCKHOLM.

Sjökort: 111.

179. Förbudsområde: Vid sjökollektorer i norra delen av viken vid Helgö i Mälaren, som ligger väster om Kaggeholms folkhögskola, inom ett område som sträcker sig åt söder till fastighetsgränsen för Kaggeholm 5:1 och avgränsas i väster av longituden 17°39,28'O (cirka 400 meter väster om vikens innersta östra strand).

Läge: Latitud 59°16,97'N.

Skylthållare: Stiftelsen Kaggeholms folkhögskola, 178 00 EKERÖ.

Sjökort: 111.

Förbudsområde: Vid vattenledning i Rödstensfjärden inom ett område av 75 meter på ömse sidor om ledningen. Se vidare Botkyrka kommun, punkt 158.

Förbudsområde: Vid vattenledning mellan Träkvista i Ekerö kommun och Norsborg på Södertörn i Botkyrka kommun inom ett område av 75 meter på ömse sidor om ledningen. Se vidare Botkyrka kommun, punkt 159.

Järfälla kommun

180. Förbudsområde: Vid kraftledningar, rör och telefonkabel i Almarestäket. Förbudet gäller i hela sundet mellan latituderna genom ledverkens nordligaste och sydligaste ändpunkter, Järfälla och Upplands-Bro kommuner.

Läge: 59°28,37'N, 17°47,48'O.

Skylthållare: Banverket, Box 1222, 172 25 Sundbyberg.

Sjökort: 112.

181. Förbudsområde: Vid huvudvattenledningar och spillvattenledningar mellan fastlandet vid kvarteret Dubbelspåret i Stäket, Järfälla kommun, och Stäketsholmen, Upplands-Bro kommun, inom ett område av 15 meter på ömse sidor om södra huvudvattenledningen.

Läge: 59°28,17'N, 17°47,68'O.

Skylthållare: Kommunalförbundet Norrvatten, Box 6093, 172 06 SUNDBYBERG.

Sjökort: 112.

182. Förbudsområde: Vid rörledningar från Slammertorp i Görväln inom ett område av 50 meter på ömse sidor om ledningarna 700 meter i ledningarnas riktning ut i vatten i bäring 272°.

Enslinjemarkering skall anordnas vid ledningarnas landfästen. Vid yttersta ledningens mynning skall gulmålad prick med gult topptecken i form av ett kryss anordnas.

Lägen: Ledningarnas landfäste 59°26,77'N, 17°47,48'O, ledningarnas ytterände 59°26,77'N, 17°46,73'O.

Skylthållare: Järfälla energi AB, Box 55, 175 21 JÄRFÄLLA.

Sjökort: 111.

183. Förbudsområde: Vid telekabel i Görväln mellan en punkt 600 meter väster om Görvälns slott i Järfälla kommun över Foderholmen till en punkt 250 meter nordost om Lennartsnäs slott i Upplands-Bro kommun inom ett område av 100 meter på ömse sidor om kabeln.

Lägen: Görvälnfästet 59°26,09'N, 17°46,58'O, Lennartsnäsfästet 59°27,07'N, 17°44,68'O.

Skylthållare: Televerket Stockholm, 103 79 STOCKHOLM.

Sjökort: 111.

184. Förbudsområde: Vid huvudvattenledning mellan Skeftingeholmen och fastlandet. Ledningens landfäste på Skeftingeholmen ligger 100 meter norr om brons landfäste och ledningens landfäste vid Sandudden ligger 70 meter norr om brons landfäste. Förbudet gäller inom ett område av 25 meter på ömse sidor om ledningen.

Läge: 59°25,09'N, 17°45,68'O.
Skylthållare: Kommunalförbundet Norrvatten, Box 6093,
172 06 SUNDBYBERG.
Sjökort: 111.

185. Förbudsområde: Vid huvudvattenledning mellan Skeftingeholmen och fastlandet. Ledningens landfäste på Skeftingeholmen ligger 50 meter söder om brons landfäste och ledningens landfäste vid Sandudden ligger 10 meter sydost om brons landfäste. Förbudet gäller inom ett område av 25 meter på ömse sidor om ledningen.

Läge: 59°25,02'N, 17°45,68'O.
Skylthållare: Kommunalförbundet Norrvatten, Box 6093,
172 06 SUNDBYBERG.
Sjökort: 111.

Upplands-Bro kommun

186. Förbudsområde: Vid elkablar i anslutning till bron över Håtunaviken vid Erikssund inom ett område av 10 meter på ömse sidor om kablarna, Upplands-Bro och Sigtuna kommuner.

Läge: 59°38,42'N, 17°36,53'O.
Skylthållare: Upplands-Bro kommun, Box 501,
196 21 KUNGSÄNGEN.
Sjökort: 112.

187. Förbudsområde: Vid elkabel i allmänna segelleden i Mälaren mellan Håtunaviken och Sigtuna inom ett område av 15 meter på ömse sidor om kabeln, Upplands-Bro och Sigtuna kommuner.

Läge: 59°37,27'N, 17°39,68'O.
Skylthållare: Upplands-Bro kommun, Box 501,
196 21 KUNGSÄNGEN.
Sjökort: 112.

188. Förbudsområde: Vid kablar över Kalmarvikens mynning inom ett område av 100 meter på ömse sidor om kabeln, Upplands-Bro och Håbo kommuner.

Föreskriften är meddelad i samråd med länsstyrelsen i Uppsala län.
Lägen: Håbostranden 59°31,84'N, 17°31,18'O, Vållsvik,
Upplands-Bro 59°31,37'N, 17°31,68'O.
Skylthållare: Televerket Stockholm Norr, 172 84 SUNDBYBERG.
Sjökort: 112.

189. Förbudsområde: Vid elkabel i Mälaren från holmen Krusmurrån i bäring 297° till östra stranden på Smidö inom ett område av 50 meter på ömse sidor om kabeln.

Läge: Smidö 59°28,44'N, 17°34,03'O.

Skyldhållare: Vattenfall, Region Mellansverige,
162 87 STOCKHOLM.

Sjökort: 112.

Förbudsområde: Vid kraftledningar, rör och telefonkabel i Almarestaket. Förbudet gäller i hela sundet mellan latituderna genom ledverkens nordligaste och sydligaste ändpunkter. Se vidare Järfälla kommun, punkt 180.

190. Förbudsområde: Vid huvudvattenledningar samt spillvattenledningar mellan Stäksön och Kungsängen söder om Svanudden inom ett område av 25 meter från den södra huvudvattenledningen.

Lägen: Stäksön 59°28,30'N, 17°45,73'O, Kungsängen 59°28,52'N, 17°45,08'O.

Skyldhållare: Kommunalförbundet Norrvatten, Box 6093,
172 06 SUNDBYBERG.

Sjökort: 112.

Förbudsområde: Vid huvudvattenledningar och spillvattenledningar mellan fastlandet vid kvarteret Dubbelspåret i Stäket, Järfälla kommun och Stäketsholmen, Upplands-Bro kommun, inom ett område av 15 meter på ömse sidor om södra huvudvattenledningen. Se vidare punkt 181.

Förbudsområde: Vid telekabel i Görväln mellan en punkt 600 meter väster om Görvälns slott i Järfälla kommun över Foderholmen till en punkt 250 meter nordost om Lennartsnäs slott i Upplands-Bro kommun inom ett område av 100 meter på ömse sidor om kabeln. Se vidare punkt 183.

191. Förbudsområde: Vid elkabel i Mälaren från norra Dävensö över Dävensövik till nordvästra spetsen på Dävensö vid Färjudden inom ett område av 50 meter på ömse sidor om kabeln.

Lägen: Norra Dävensö 59°26,80'N, 17°35,78'O, Dävensö vid Färjudden 59°27,02'N, 17°35,00'O.

Skyldhållare: Vattenfall, Region Mellansverige,
162 87 STOCKHOLM.

Sjökort: 111, 112.

192. Förbudsområde: Vid elkabel mellan Gräsholmen och Alholmen inom ett område av 100 meter på ömse sidor om kabeln.

Enslinjemarkering skall anordnas.

Lägen: Gräsholmen 59°26,67'N, 17°33,13'O, Alholmen 59°26,85'N, 17°31,98'O.

Skylthållare: Vattenfall, Region Mellansverige,
162 87 STOCKHOLM.

Sjökort: 111.

193. Förbudsområde: Vid vattenledning i Mälaren vid Högholmen i Brofjärden inom ett område av 25 meter på ömse sidor om ledningen och 50 meter ut från land.

Lägen: Landfäste 58°28,14'N, 17°37,38'O.

Skylthållare: Stockholms läns landsting, Box 22550,
104 22 STOCKHOLM.

Sjökort: 111.

Förbudsområde: Vid elkabel i Mälaren från Skeppsbacka på Dävensö över Göholmens västra udde till östra stranden på Munsö inom ett område av 100 meter på ömse sidor om kabeln. Se vidare Ekerö kommun, punkt 165.

Förbudsområde: Vid elkabel mellan Lagnö och Gräsholmen inom ett område av 100 meter på ömse sidor om kabeln. Se vidare Ekerö kommun, punkt 166.

Förbudsområde: Vid högspänningskabel i Skeppsbackasundet mellan Svartsjölandet och Dävensö inom ett område av 100 meter på ömse sidor om kabeln. Se vidare Ekerö kommun, punkt 168.

Håbo kommun

Förbudsområde: Vid kablar över Kalmarvikens mynning inom ett område av 100 meter på ömse sidor om kabeln. Se vidare Upplands-Bro kommun, punkt 188.

Föreskriften meddelad i samråd med länsstyrelsen i Uppsala län.

Sigtuna kommun

Förbudsområde: Vid elkablar i anslutning till bron över Håtunaviken vid Erikssund inom ett område av 10 meter på ömse sidor om kablarna. Se vidare Upplands-Bro kommun, punkt 186.

Förbudsområde: Vid elkablar i allmänna segelleden i Mälaren mellan Håtunaviken och Sigtuna, inom ett område av 15 meter på ömse sidor om kabeln. Se vidare Upplands-Bro kommun, punkt 187.

Stockholms kommun

194. *Förbudsområde:* Vid elkablar i Lilla Värtan inom ett område på ömse sidor om gamla Lidingöbron, begränsat av linjer parallella med bron 100 meter norr och 150 meter söder om denna.

Tillstånd till ankring inom förbudsområdet kan för särskilt behov meddelas av hamnkaptenen i Stockholms hamn.

Läge: Lidingöbron 59°21,63'N, 18°06,69'O.

Skylthållare: Stockholms Hamn AB, Box 27314,
102 54 STOCKHOLM.

Sjökort: 6141.

195. *Förbudsområde:* Vid elkablar i Tranebergssundet inom ett område på ömse sidor om Tranebergsbron, begränsat av linjer parallella med bron 300 meter från denna.

Tillstånd till ankring inom förbudsområdet kan för särskilt behov meddelas av hamnkaptenen i Stockholms hamn.

Läge: Tranebergsbron 59°20,02'N, 17°59,68'O.

Skylthållare: Stockholms Hamn AB, Box 27314,
102 54 STOCKHOLM.

Sjökort: 6141.

196. *Förbudsområde:* Vid en cirka 290 meter lång vattenledning från Alvik i bäring cirka 130° inom ett område av 25 meter på ömse sidor om ledningen.

Läge: Alvik 59°19,87'N, 17°59,08'O.

Skylthållare: AB Zander & Ingeström, Box 12088,
102 23 STOCKHOLM.

Sjökort: 111.

197. *Förbudsområde:* I Ladugårdslandsviken mellan Skeppsholmen och Södra Djurgården.

Tillstånd till ankring inom förbudsområdet kan för särskilt behov meddelas av hamnkaptenen i Stockholms hamn.

Lägen: Nordlig avgränsningslinje, Djurgårdens nordvästra udde 59°19,87'N, 18°05,69'O, Skeppsholmens norra udde 59°19,76'N, 18°05,32'O.

Sydlig avgränsningslinje, Djurgårdens sydvästra udde 59°19,35'N, 18°05,71'O, Kastellholmens södra udde 59°19,29'N, 18°05,41'O.

Skylthållare: Stockholms Hamn AB, Box 27314,
102 54 STOCKHOLM.
Sjökort: 6141.

198. Förbudsområde: I Klara sjö – Barnhusviken – Karlbergsjön – Karlbergskanalen.

Tillstånd till ankring inom förbudsområdena kan för särskilt behov meddelas av hamnkaptenen i Stockholms hamn.

Lägen: Stadshusbron 59°19,67'N, 18°03,23'O, Ekelundsbron 59°20,44'N, 18°00,73'O.

Skylthållare: Stockholms Hamn AB, Box 27314,
102 54 STOCKHOLM.

Sjökort: 6141.

199. Förbudsområde: Vid slangar till en värmepumpanläggning i Nockebysundet i Mälaren inom ett område av 33 meter utefter stranden på fastigheten Isbjörnen 6 och cirka 85 meter ut från land. Markering av förbudsområdets ytterkant kompletteras med gul boj med gult reflekterande kryss.

Läge: Nockeby, Isbjörnen 6, 59°19,62'N, 17°54,88'O.

Skylthållare: C Hugo R Cedraeus, Grönviksvägen 187,
161 42 BROMMA.

*Sjökort:*111.

200. Förbudsområde: Vid kablar i Nockebysundet inom ett område på ömse sidor om Nockeby bro begränsat av linjer parallella med bron 100 meter från denna.

Läge: Nockebybron 59°19,62'N, 17°54,53'O.

Skylthållare: Stockholms Hamn AB, Box 27314,
102 54 STOCKHOLM.

Sjökort: 111.

201. Förbudsområde: Vid tryckavloppsledning i Nockebysundet i Mälaren intill 70 meter från Brommalandet och på 1050 meters längd mellan de skyltar som skall finnas uppsatta i strandkanten 10 meter utanför landfästena till ledningarna. Från förbudet undantas ägarna till de strandfastigheter som ligger innanför ledningarna på Brommalandet. Undantaget gäller vid förtöjning från strand eller brygga och intill 20 meter från stranden.

Lägen: Norra skylten 59°19,54'N, 17°55,18'O, södra skylten 59°19,21'N, 17°56,03'O.

Skylthållare: Stockholms VA-verk, Box 6407,
113 82 STOCKHOLM.

*Sjökort:*111.

202. Förbudsområde: Vid vattenledning i Essingesundet mellan Äppelviken och Stora Essingen inom ett område av 50 meter på ömse sidor om ledningen.

Lägen: Äppelviken 59°19,44'N, 17°58,83'O, Stora Essingen 59°19,34'N, 17°59,05'O.

Skylthållare: Stockholms VA-verk, Box 6407,
113 82 STOCKHOLM.

Sjökort: 111.

203. Förbudsområde: I Riddarfjärden öster om järnvägsbron.

Tillstånd till ankring inom förbudsområdet kan för särskilt behov meddelas av hamnkaptenen i Stockholms hamn.

Läge: Järnvägsbron 59°19,32'N, 18°03,98'O.

Skylthållare: Stockholms Hamn AB, Box 27314,
102 54 STOCKHOLM.

Sjökort: 6141.

204. Förbudsområde: Vid avloppsledning från Kastellholmens södra udde inom ett område av 50 meter på ömse sidor om ledningen. Förbudet sträcker sig från ledningens landfäste och 250 meter sydost i bäring 136°.

Enslinjemarkering skall anordnas.

Läge: Ledningens landfäste 59°19,30'N, 18°05,39'O.

Skylthållare: Stockholms VA-verk, Box 6407,
113 82 STOCKHOLM.

Sjökort: 6141.

205. Förbudsområde: I Pålsundet från Långholmens östra udde till Reimersholmes östra udde.

Tillstånd till ankring inom förbudsområdet kan för särskilt behov meddelas av hamnkaptenen i Stockholms hamn.

Lägen: Långholmens östra udde 59°19,24'N, 18°02,26'O,
Reimersholmes östra udde 59°19,15'N, 18°01,52'O.

Skylthållare: Stockholms Hamn AB, Box 27314,
102 54 STOCKHOLM.

Sjökort: 6141.

206. Förbudsområde: Vid avloppsledning i Saltsjön vid Henriksdal 160 meter ut i vattnet i bäring 358° inom ett område som i öst och väst begränsas av linjer parallella med avloppsledningen och 100 meter från denna. I norr begränsas förbudsområdet av en linje vinkelrät mot och mellan nämnda begränsningslinjer 260 meter från strandlinjen.

Enslinjemarkeringar skall anordnas försedda med fyrlyktor som i mörker visar fast rött sken.

Läge: Landfäste 59°18,96'N, 18°06,97'O.

Skylthållare: Stockholms VA-verk, Box 6407,
113 82 STOCKHOLM.

Sjökort: 6141.

207. Förbudsområde: Vid vattenledning i Gröndalssundet mellan Stora Essingen och Gröndal inom ett område av 50 meter på ömse sidor om ledningen.

Lägen: Stora Essingen 59°19,07'N, 17°59,51'O, Gröndal 59°18,99'N, 17°59,60'O.

Skylthållare: Stockholms VA-verk, Box 6407,
113 82 STOCKHOLM.

Sjökort: 111.

208. Förbudsområde: I Hammarbyleden från Danvikskanalens östra mynning till Hammarbyslussen samt inom ett område på ömse sidor om Liljeholmsbroarna begränsat av linjer parallella med broarna 200 meter öster om den östra bron och 250 meter väster om den västra bron.

Tillstånd till ankring inom förbudsområdena kan för särskilt behov meddelas av hamnkaptenen i Stockholms hamn.

Lägen: Danvikskanalens östra mynning 59°18,91'N, 18°06,43'O, Hammarbyslussen 59°18,20'N, 18°04,70'O, Liljeholmsbroarna 59°18,81'N, 18°01,92'O.

Skylthållare: Stockholms Hamn AB, Box 27314,
102 54 STOCKHOLM.

Sjökort: 6141.

Dessa föreskrifter träder i kraft den 1 juni 2001.

Samtidigt upphör följande föreskrifter om ankringsförbud att gälla. Inom parentes anges den punkt som en äldre författning fått i denna författningssamling.

01FS 1990:3 om ankringsförbud i Stockholms län.

01FS 1990:18 om ankringsförbud i Ulvsundasjön–Bällstaviken, Solna och Stockholms kommuner (punkt 75).

01FS 1990:19 om ankringsförbud i Trehörningen–Bedarön, Nynäshamns kommun (punkt 140).

01FS 1990:38, om ankringsförbud i Toholmsviken, Kassundet och del av Torpeinfjärden, Värmdö kommun (punkt 123).

01FS 1990:72 om ankringsförbud i Edsviken, Sollentuna kommun (punkt 79, 80).

01FS 1990:75 om ankringsförbud i Igelstaviken och i Mälaren mellan Enhörnalandet – Hamnskär, Södertälje kommun (punkt 146, 147, 148).

01FS 1990:79 om ankringsförbud i Svinningeviken, Österåkers kommun (punkt 35).

01FS 1990:83 om ankringsförbud vid Högholmen i Brofjärden, Upplands-Bro kommun (punkt 193).

01FS 1991:7 om ankringsförbud i Hustegafjärden, Lidingö kommun (punkt 88).

01FS 1991:44 om ankringsförbud i Resaröström, Österåkers och Vaxholms kommuner (punkt 39).

01FS 1992:57, om ankringsförbud mellan Gåsön och Gåsö ö, Nacka kommun (punkt 109).

01FS 1992:61 om ankringsförbud i Långtarmen i Mälaren, Ekerö kommun (punkt 173, 174).

01FS 1992:91, om ankringsförbud i inre delen av Svindersviken, Nacka kommun (punkt 100).

01FS 1993:10 om ankringsförbud mellan Resarö och Kullö, Vaxholms kommun (punkt 44).

01FS 1993:25 om ankringsförbud i Fladen mellan Bogesundslandet och Kullö, Vaxholms kommun (punkt 45).

01FS 1994:67 om ankringsförbud vid Utö, Haninge kommun (punkt 138).

01FS 1995:117 om ankringsförbud söder om Drottningholms slott, Ekerö kommun (punkt 176).

01FS 1996:136 om ankringsförbud i Baggensfjärden och Ängöfjärden, Nacka kommun (punkt 103, 104, 105).

01FS 1996:148 om ankringsförbud i Skåvsjöholmssundet, Österåkers kommun (punkt 40).

01FS 1997:22 om ankringsförbud i Norrviken, Sollentuna kommun (punkt 76).

01FS 1997:141 om ankringsförbud vid Ingarö, Värmdö kommun (punkt 119, 120, 121).

01FS 1997:163 om ankringsförbud mellan Maderö och Spinnaren, Värmdö kommun (punkt 122).

01FS 1998:207 om ankringsförbud mellan Östanå och Norra Ljusterö, Österåkers kommun (punkt 15).

01FS 2000:138 om ankringsförbud i Vinåkersviken, Haninge kommun (punkt 127).

01FS 2000:178 om ankringsförbud mellan Mörkö och Oaxen,
Södertälje kommun (punkt 157).

BO HANSSON

Leif Dufwa
Juridiska enheten

Bilaga

Förbudstavla typ A

Tavla för utmärkning av ankringsförbudsområde



Taveldel skall utföras i 2 mm aluminiumplåt med bakåtvikt kant och i någon av följande storlekar.


1,0 x 1,0 meter (litet märke)

1,5 x 1,5 meter (normalt märke)

2,0 x 2,0 meter (stort märke)

Tavlans färger enligt TSV färglikare FVT 0.0.4

 vit färg nr 1

 röd färg nr 7

Baksida grå färg nr 3.

Siffror och text i svart färg skall utföras enligt TSV text

170/1241.1.0.3.5 versaler och siffror.

Siffer- och bokstavsstorlek anpassas linjärt till taveldelens storlek.

Bårdens bredd skall vara 1/10 av taveldelens totala bredd.

Reflekterande ytbeläggning skall vara av slagåligt och väderbeständigt material med en reflektionsförmåga på minimum:

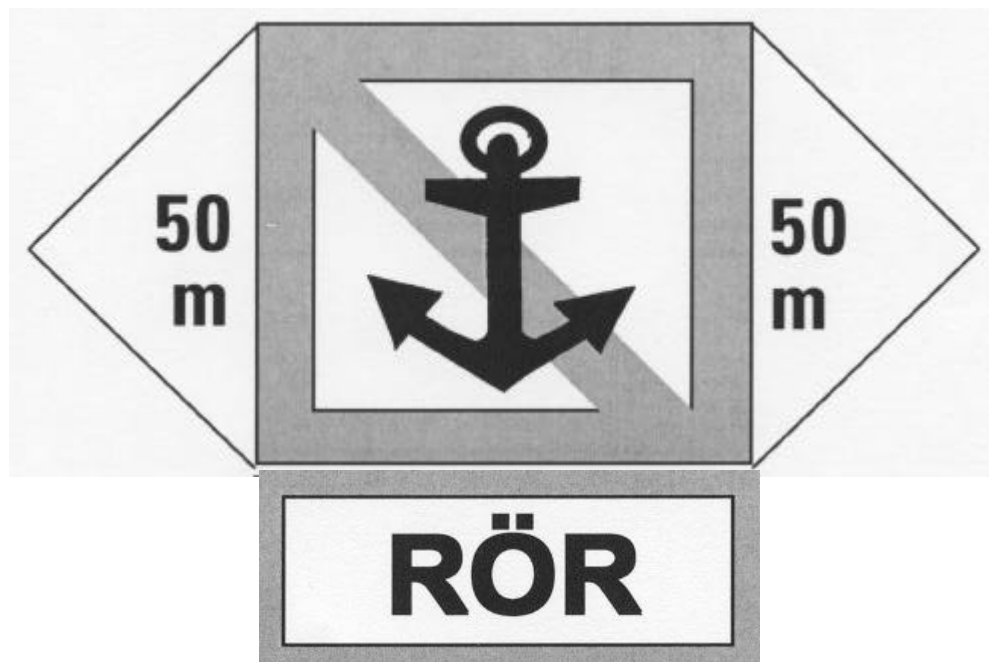
vitt 7 MCD/lux

rött 1,2 MCD/lux.

Tavla skall monteras med minst 1000 mm horisontellt avstånd mellan fästpunkterna.

Bilaga
Tilläggstavlor typ A

Tilläggstavlor för utmärkning av ankringsförbudsområde



**KABEL &
RÖR**

100 m

**350 m FRÅN
STRANDEN**

**0 –
800 m**

**SE
SJÖKORT**

Bilaga

Tilläggstavla typ A och B



Den nedre, främre tavlan skall ha ett lodrätt sträck och spetsen uppåt. Den övre tavlan skall ha ett lodrätt streck och spetsen nedåt. Tavlor placeras så att de tillsammans utvisar riktningen på i vattnet nedlagd kabel, rör, ledning m.m.

Röd bård och lodrätt streck, vitt fält.

Taveldel skall utföras i 2 mm aluminiumplåt med bakåtvikt kant och i någon av följande storlekar.

1,0 x 1,0 meter (litet märke)

1,5 x 1,5 meter (normalt märke)

2,0 x 2,0 meter (stort märke)

Tavlans färger enligt TSV färglikare FVT 0.0.4

 vit färg nr 1  röd färg nr 7

Baksida grå färg nr 3.

Siffror och text i svart färg skall utföras enligt TSV text

170/1241.1.0.3.5 versaler och siffror.

Siffer- och bokstavsstorlek anpassas linjärt till taveldelens storlek.

Bårdens bredd skall vara 1/10 av taveldelens totala bredd.

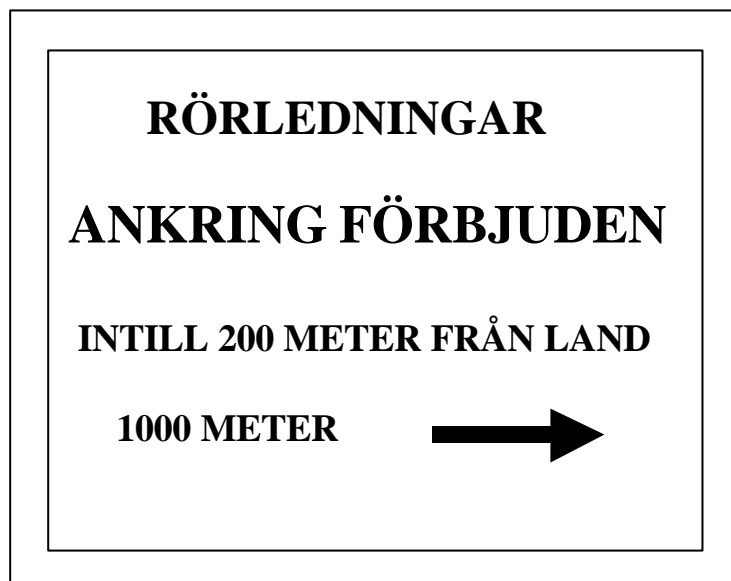
Reflekterande ytbeläggning skall vara av slagåtligt och väderbeständigt material med en reflektionsförmåga på minimum:

vitt 7 MCD/lux

rött 1,2 MCD/lux.

Tavla skall monteras med minst 1000 mm horisontellt avstånd mellan fästpunkterna.

Bilaga
Förbudstavla typ B



Gul botten, svart text. Texten ska vara väl synlig från sjön.

Bilaga
Förbudstavla typ B

Som villkor för beslutets tillämpning gäller att rektangulära, gula tavlor med den från farvattnet väl synliga texten "RÖRLEDNINGAR, ANKRING FÖRBJUDEN" i svart text finns uppsatta på i beslutet angivna platser. Under taveltexten skall följande figur anbrigas.



Innehållsförteckning	Sid.
Norrtälje kommun	2
Österåkers kommun	4
Vaxholm kommun	10
Täby kommun	15
Danderyds kommun	16
Solna kommun	17
Sollentuna kommun	18
Lidingö kommun	19
Nacka kommun	22
Värmdö kommun	25
Tyresö kommun	28
Haninge kommun	28
Nynäshamn kommun	32
Södertälje kommun	33
Botkyrka kommun	35
Huddinge kommun	36
Ekerö kommun	37
Järfälla kommun	41
Upplands-Bro kommun	42
Håbo kommun	44
Sigtuna kommun	44
Stockholm kommun	45
Ikraftträdande	48
Bilagor	51-54
Innehållsförteckning	55