








-  Reservatsgräns
-  Undantag från båthamnsförbud
-  Fågelskyddsområde (tillträdesförbud 1/4-15/7)
-  Fartbegränsningar (5 knop resp. 3 knop)
-  Natura 2000-området Havstensfjorden-Svälte kile (bl.a. förbud mot att bedriva havsbruk)

 Skala 1:20 000
 0 250 500 Meter

 Alsumpskog, Rotviksbro

Beslutskarta
 Naturreseptatet Havstensfjorden
 Uddevalla kommun

Tillhör Länsstyrelsens beslut:
 Datum 2008-11-26
 Diarienummer 511-29707-2004


 Beslutskarta till Länsstyrelsens beslut om naturreseptatet enligt 7 kap 4 § miljöbalken.
 Denna karta utgör utdrag ur GSD Fastighetskartan. © Lantmäteriet, dnr106-2004/188.