


# Sammanställning av allmänna vägar och andra viktigare vägar samt bärighetsklasser i Kalmar län år 2012





# Kalmar läns författningssamling



## **Länsstyrelsens sammanställning över allmänna vägar och andra viktigare vägar samt om bärighetsklasser i Kalmar län år 2012**

**08FS 2012:6**

Utkom från trycket  
den 30 mars 2012

Utfärdad den 28 mars 2012.

I enlighet med 13 kap. 1 § trafikförordningen (1998:1276) utfärdar Länsstyrelsen följande sammanställning över vägar och vissa lokala trafikföreskrifter inom Kalmar län.

Med stöd av 4 kap. 11 § trafikförordningen har Trafikverket beslutat om bärighetsklasser för vägar på sätt som framgår av angivna förteckningar.

---

Sammanställningen gäller från den 1 april 2012.

Samtidigt upphävs Länsstyrelsens sammanställning 08FS 2011:9.

## INNEHÅLLSFÖRTECKNING

Avsnitt	Innehåll	Sida
I	Allmänna föreskrifter och upplysningar	3
II	Förteckning över riksvägar och länsvägar med bärighetsklasser samt vissa för vägarna gällande lokala trafikföreskrifter	6
III	Förteckning över ej numrerade kommunala gator och vägar med bärighetsklass 1	24
IV	Lämpliga leder och gällande inskränkningar för tunga lastbilar och andra större fordon inom vissa tätorter	26
V	Rekommenderade p-platser för tillfällig uppställning av fordon med farligt gods samt påbudna uppställningsplatser för fordon med läckage	28

### Bilageförteckning:

Bilagans nr eller bokstavsbezeichnung	Innehåll
1	Tabell: Högsta tillåtna bruttovikter vid bärighetsklass 1 (BK 1)
2	Tabell: Högsta tillåtna bruttovikter vid bärighetsklass 2 (BK 2)
3	Tabell: Högsta tillåtna bruttovikter vid bärighetsklass 3 (BK3)
D	Väginformationskarta: Kalmar län, riksvägar och länsvägar med detalj-skisser över vissa tätorter
E	Karta: Kalmar, Nybro, Oskarshamn, Vimmerby och Västervik, lämpliga leder för tunga lastbilar och andra större fordon
F	Telefonlista

Denna sammanställning om vägar och gällande lokala trafikföreskrifter kan beställas mot avgift hos Länsstyrelsen i Kalmar län, 391 86 Kalmar, tel 0480 - 82 000 eller e-post: [kalmar@lansstyrelsen.se](mailto:kalmar@lansstyrelsen.se)

Beställning av Väginformationskartan kan göras via Trafikverkets hemsida [www.trafikverket.se](http://www.trafikverket.se).

# I. ALLMÄNNA FÖRESKRIFTER OCH UPPLYSNINGAR

## Axel/boggitryck, bruttovikt och axelavstånd enligt trafikförordningen

### Trafik med motordrivna fordon på väg

4 kap. 11 § Vägar som inte är enskilda delas in i tre bärighetsklasser. Om inte annat har föreskrivits tillhör en allmän väg bärighetsklass 1 (BK1) och övriga vägar som inte är enskilda bärighetsklass 2 (BK2). Föreskrifter om att en allmän väg eller del av en sådan väg skall tillhöra bärighetsklass 2 eller 3 meddelas av Trafikverket eller, om kommunen är väghållare, av kommunen. Föreskrifter om att någon annan väg som inte är enskild eller en del av en sådan väg skall tillhöra bärighetsklass 1 eller 3 meddelas av kommunen.

4 kap. 12 §. På vägar som inte är enskilda får motordrivna fordon eller därtill kopplade fordon föras endast om de värden för respektive bärighetsklass som anges nedan inte överskrids.

<b>1. Axeltryck</b>		<b>BK 1</b>	<b>BK 2</b>	<b>BK 3</b>
a.	Axel som inte är drivande	10 ton	10 ton	8 ton
b.	Drivande axel	11,5 ton	10 ton	8 ton

<b>2. Boggitryck</b>		<b>BK 1</b>	<b>BK 2</b>	<b>BK 3</b>
a.	Avståndet mellan axlarna är mindre än 1,0 meter	11,5 ton	11,5 ton	11,5 ton
b.	Avståndet mellan axlarna är 1,0 meter eller större men inte 1,3 meter	16 ton	16 ton	12 ton
c.	Avståndet mellan axlarna är 1,3 meter eller större men inte 1,8 meter	18 ton	16 ton	12 ton
d.	Avståndet mellan axlarna är 1,3 meter eller större men inte 1,8 meter och drivaxeln är försedd med dubbelmonterade hjul och luftfjädring eller likvärdig fjädring, eller drivaxlarna är försedda med dubbelmonterade hjul och vikten inte överstiger 9,5 ton på någon av axlarna.	19 ton	16 ton	12 ton
e.	Avståndet mellan axlarna är 1,8 meter eller större	20 ton	16 ton	12 ton

<b>3. Trippelaxeltryck</b>		<b>BK 1</b>	<b>BK 2</b>	<b>BK 3</b>
a.	Avståndet mellan de yttre axlarna är mindre än 2,6 meter	21 ton	20 ton	13 ton
b.	Avståndet mellan de yttre axlarna är 2,6 meter eller större	24 ton	22 ton	13 ton

<b>4. Bruttovikt av fordon och fordonståg</b>		<b>BK 1</b>	<b>BK 2</b>	<b>BK 3</b>
a.	Fordon på hjul	Bilaga 1	Bilaga 2	Bilaga 3
b.	Fordon på band eller medar	18 ton	18 ton	18 ton

Trafikverket får föreskriva att fordon eller fordonståg får föras trots att de värden som anges i första stycket överskrids. Föreskrifterna skall vara förenade med sådana villkor att trafiksäkerheten inte äventyras.

4 kap. 13 § På vägar som inte är enskilda får fordonståg föras endast om de värden som anges nedan för avståndet mellan den första axeln på ett tillkopplat fordon och den sista axeln på fordonet som det är kopplat till inte underskrids.

		<b>BK 1</b>	<b>BK 2</b>	<b>BK 3</b>
1	Båda axlarna är enkelaxlar	3 meter	3 meter	3 meter
2	Den ena axeln är en enkelaxel och den andra ingår i en boggi eller trippelaxel	3 meter	4 meter	4 meter
3	Axlarna ingår i var sin boggi	4 meter	4 meter	4 meter
4	Den ena axeln ingår i en boggi och den andra i en trippelaxel eller båda i en trippelaxel	5 meter	-	-

Ett fordonståg får dock föras på sådan väg som avses i första stycket om vikten för varje möjlig kombination av axlar inom fordonståget understiger högsta tillåtna bruttovikt för motsvarande avstånd mellan första och sista axeln enligt bilaga 1-3 till denna förordning. Vid jämförelse med bilaga 1 skall de värden som anges för släpvagnar gälla, om den tillåtna bruttovikten därigenom blir högre.

Trafikverket får föreskriva att fordonståg får föras trots att de värden som anges i första och andra styckena underskrids. Föreskrifterna skall vara förenade med sådana villkor att trafiksäkerheten inte äventyras.

4 kap. 14 § Trots bestämmelserna i 12 § 4, 13 § och bilaga 1 får fordon och fordonståg som huvudsakligen används i internationell trafik föras på vägar med bärighetsklass 1 om följande längdmått och bruttovikter inte överskrids.

1. 26 ton för treaxligt motorfordon.
2. 38 ton för fyraxligt fordonståg.
3. 40 ton för fem- eller sexaxligt fordonståg.
4. 44 ton för treaxligt motorfordon med två- eller treaxlig påhängsvagn vid transport av 40 fots ISO-container.
5. 16,5 meter för bil med påhängsvagn.
6. 18,75 meter för bil med släpvagn.

Till vilken belastningsklass de inte enskilda vägarna är hänfödda framgår av förteckning II och III och även av karta över länet som hjälpmedel, på vilken de olika belastningsklasserna markerats med färger.

Ytterligare information om vilka bärighetsklasser som gäller kan lämnas av Trafikverket, Lokalkontoret i Kalmar.

### **Tillfälliga ändringar av tillåten belastning**

Trafikverket Region Syd kan med stöd av 10 kap. 14 § andra stycket 2 och c trafikförordningen (1998:1276) till följd av bl a tjällossning begränsa tillåten belastning eller tillfälligt stänga av en väg för viss trafik. Sådan inskränkning tillkännages med vägmärken.

Från förbud enligt ovan kan undantag göras. För upplysningar om framkomlighet och bärighet ring Trafikverkets kundtjänst, tfn. 0771 – 921 921 eller gå in på Trafikverkets hemsida [www.trafikverket.se](http://www.trafikverket.se).

### **Fordonshöjd**

Vägport eller annat hinder där tillåten fordonshöjd understiger 4,5 m redovisas under II eller III. Begränsad fri höjd uppgående till eller överstigande 4,5 m redovisas ej och utmärks ej heller med vägmärken.

### **Förbifart**

Är förbifart anvisad genom vägmärken anges detta under II eller III. Förbifart är upplåten för samma axel/boggitryck och bruttovikt som gäller för den genomgående vägen.

### **Farligt gods**

Länsstyrelsen har i samråd med berörda myndigheter antagit rekommendationer för transport av farligt gods på vägar inom Kalmar län.

Rekommendationerna är avsedda för alla transporter av farligt gods enligt ADR-S. För transport av petroleumprodukter skall kortast möjliga väg från rekommenderad väg till förbrukare användas.

Rekommenderade vägar för transporter med farligt gods framgår av Väginformationskartan, som finns som bilaga till denna Sammanställning.

Det finns även information om vägvalsstyrning för transport av farlig gods på Myndigheten för samhällsskydd och beredskaps webbplats [www.msb.se/farligt](http://www.msb.se/farligt) gods. Klicka på ”Regler vid transport” och ”Vägvalsstyrning” i vänster kolumn.

### **Övrigt**

I denna sammanställning har endast medtagits sådana föreskrifter och upplysningar som trafikanterna bedömts ha särskilt intresse av att känna till vid planläggningen av främst godstransporter på viktigare vägar och gator. Ytterligare upplysningar kan erhållas genom hänvändelse till Trafikverket, kommun eller polisen (se telefonlista bilaga G).

## II. FÖRTECKNING ÖVER RIKSVÄGAR OCH LÄNSVÄGAR MED BÄRIGHETSKLASSER SAMT VISSA FÖR VÄGARNAS GÄLLANDE LOKALA TRAFIKFÖRESKRIFTER

Väg nr	Beskrivning	BK 1	BK 2	BK 3	Övrigt
E22	(Karlskrona) Blekinge läns gräns vid Brömsebro - Söderåkra (570) - Karlsro (25, 585) - Kalmar (tpl Kalmar S) - Kalmar (tpl Kalmar C) jämte anslutningsväg E22.09 till Kalmar centrum - tpl Ölandsleden (137) - tpl Kalmar N (586) - tpl Lindsdal (125) - tpl Rockneby (592,596) - Ålem (34, 34.02) - Mönsterås - Oskarshamn (tpl Oskarshamn S) - Oskarshamn (tpl Oskarshamn C) (37,47) jämte anslutningsväg E22.07 till Oskarshamns centrum - tpl Oskarshamn N - Hyttan (40) - Västervik (tpl Västervik) jämte anslutningsväg E22.08 till Västerviks centrum - tpl Gamleby C (842) - tpl Gamleby N (35) - Björnsholm (213) - Östergötlands läns gräns vid Rammsjön ( - Norrköping)  Motorväg: Söderåkra - Ljungbyholm Tpl Kalmar S - tpl Kalmar N  Motortrafikled: Tpl Kalmar N - tpl Rockneby	•			
23	(Växjö - ) Kronobergs läns gräns vid Börsås - Virserum - Gårdveda (47) - Målilla (34,47) - Hultsfred jämte anslutningsväg 34.01 (Oskarsgatan) till Hultsfreds centrum - Slätten (129) - Vimmerby (Åkebo) (34,40) - Vimmerby (tpl Åbro) - Östergötlands läns gräns vid Komramåla ( - Linköping)	•			
25	(Växjö - ) Kronobergs läns gräns vid Tomeshult - Eriksmåla (28) - Örsjö (120) - Nybro (31) - Trekanten - Kalmar (Karlsro) (E22)	•			
28	(Karlskrona - ) Blekinge läns gräns vid Fur - Vissefjärda - tpl Emmaboda (120) - Eriksmåla (25) - Kronobergs läns gräns vid Bodaskog ( - Vetlanda)	•			
31	(Kalmar - ) Nybro (25) - Orrefors - Kronobergs läns gräns vid Ekskogen ( - Vetlanda) Genomfart: NYBRO: Norra vägen	•			
34	(Kalmar - ) Ålem (E22) jämte grenväg 34.02 mot Mönsterås (E22) - Högsby (37) - Glahytt (37,47) - Målilla (23,47) - Hultsfred jämte anslutningsväg 34.01 (Oskarsgatan) till Hultsfreds centrum - Slätten (129) - Vimmerby (Åkebo) (23,40) - Vimmerby (tpl Åbro) - Östergötlands läns gräns vid Komramåla ( - Linköping)	•			



35	(Västervik -) tpl Gamleby N (E22) - Stångeland (135) - Överum (872, 865) - Östergötlands läns gräns vid Furuliden (- Linköping)	•			
37	(Växjö-) Kronobergs läns gräns vid Dalen – Fagerhult (125) – Högsby (34) – Glahytt (34,47) – Oskarshamn (E22)	•			
40	(Jönköping -) Jönköpings läns gräns vid Göreda bro - Vimmerby (Åkebo) (23,34) - Ankarsrum - Hyttan (E22)	•			
47	(Vetlanda-) Jönköpings läns gräns vid Kungsbro – Gårdveda (23) - Målilla (23,34) – Glahytt (34,37) – Oskarshamn (E22)	•			
120	(Tingsryd -) Kronobergs läns gräns vid Flaken - tpl. Emmaboda (28) - Örsjö (25)	•			
125	Kalmar - (tpl Lindsdal) (E22) - Åby k:a (595) - Bäckebo (603) - Knivingaryd (574) - Grönskåra (655, 661) - Fagerhult (37) - Kronobergs läns gräns vid Dalen (- Vetlanda)	•			
129	(Mariannelund -) Jönköpings läns gräns vid Stenkulla - Slätten (23,34) (- Hultsfred)	•			
130	Torsås (504) - Söderåkra (524) - Söderåkra k:a (570)	•			
135	(Kisa -) Östergötlands läns gräns vid Vårdslunda - Odensviholm (844) – Stångeland (35) – tpl Gamleby N (E22) – Gamleby (867)	•			
136	Ottenby - Grönhögen - Degerhamn - Bengtstorp jämte anslutningsväg 136.01 till Mörbylånga - Björnhovda - tpl Algutsrum (137) - Borgholm jämte anslutningsvägar 136.03 och 136.04 till Borgholms centrum - Högby – Böda - Byxelkrok - Nabbelund (färjeläget) jämte vändplan	•			
137	Kalmar (tpl Ölandsleden) (E22) - Kalmar (tpl Tallhagen) - Öland (tpl Färjestaden) (958) - tpl Algutsrum (136)	•			
213	Björnsholm (E22) - Lofta k:a (867) - Loftahammar (874) – Aleglo (875) - Källvik	•			
500	Blekinge läns gräns vid Ulvsmåla (- Eringsboda, K 688) - Pellamåla (501) - Nyttorp (520)	•			
501	Blekinge läns gräns vid Ö. Kalven (- Holmsjö, K 689) - Pellamåla (500) - Strängsmåla (520)	•			
502	Väg till Vissefjärda k:a (520)	•			
503	Väg till Vissefjärda jvstn (520)	•			
504	Klättorp (28) - Muggetorp (505) - Petamåla (506) - Gullabo k:a (507) - Gullaboås (510) - Bidalite (511) - Ilingetorp (522) - Torsås (130, 513, 518) - Bergkvara (E22)	•			
505	Blekinge läns gräns vid Parismåla (- Ledja, K 695) - Muggetorp (504)	•			

506	Blekinge läns gräns vid Flaken ( - Ledja, K 729) - Lybäcksholm - Petamåla (504)	•			
507	Gullabo k:a (504) - Karsjö (522) - Påryd (521, 520)	•			
508	Ugglebo (551) - Påryd (520)	•			
509	Strängsmåla (520) - Långasjö (120) jämte grenväg 509.01 mot Rävemåla (120)	•			
510	Blekinge läns gräns vid Rörsmåla ( - Nävragöl, K 732) - Fagerhyltan - Gullaboås (504)	•			
511	Blekinge läns gräns vid Brunsmo ( - Fjärdsjömåla, K 733) - Strömsberg - Bidalite (504)	•			
512	Blekinge läns gräns vid Bröms (K 763) - Lökaryd (E22)	•			
513	Blekinge läns gräns vid Flyeryd ( - Flyeryd, K 725) - Juanslycke (515) - Getnabo (517) - Torsås (504)	•			
514	Getnabo (517) - Dynekärr (518) - Bergkvara (E22)	•			
515	Blekinge läns gräns vid Ulvasjömåla ( - Kättilsmåla, K 735) - Slätafly - Juanslycke (513)	•			
516	Blekinge läns gräns vid Brömsebro (K 759) – Brömsebro (517) – N Brömsebro (E22) – Blekinge läns gräns vid Björkelycke (K 749)	•			
517	Brömsebro (516) - Getnabo (514, 513)	•			
518	Gata (E22) - N. Tång - Dynekärr (514) - Torsås (504)	•			
520	Råamåla (120) - Strängsmåla (501) - Nyttorp (500) - Vissefjärda (502, 503) - Fiddekulla (28) - Ugglebo (551) - Påryd (507, 524, 508, 528) - Runtorp (553) - Tvärskog (561, 558) - tpl Ljungbyholm (E22, 570)	•			
521	Strömby (522) - Påryd (507)	•			
522	Karsjö (507) - Strömby (521) - Hulebäck (525) - Illingetorp (504)	•			
524	Söderåkra (130) - Ryd (525) - Påryd (520)	•			
525	Hulebäck (522) - Ryd (524)	•			
527	Kärrabo (E22)- Bergkvara hamn - Bergkvara (E22)	•			
528	Påryd (520) - Idehult (553) - Applerum (533) - Vântorp (561) - Vassmolösa (564, 570)	•			
530	Söderåkra (570) - Djursviks hamn	•			
531	Tpl Halltorp (E22) - Halltorp (539, 540) - Värnanäs (570)	•			
532	Igelösa (570) - Ekenäs hamn	•			
533	Igelösa (570) - Voxtorp (539, 539) - Resby (540) - Skällby (534) - Applerum (528)	•			

534	Skällby (533) - Arby - Vallby (539) - Hagby (570)	•			
535	Loverslund (570) - Kolboda hamn	•			
536	Väg genom Halltorp (539 - 539)	•			
539	N:a Söderåkra (570) - Halltorp (536, 540, 531) - Voxtorp (533) - Vallby (534) - Yxneberga (570)	•			
540	Halltorp (539) - Olsbo - Resby (533)	•			
541	Emmabo (554) - Skuteryd (120)	•			
543	Örsjö (25, 544) – tpl Nybro Västra (25,552)	•			
544	Orrabäck (120, 545) - Örsjö (543)	•			
545	Getasjökvarn (28) - Orrabäck (120)	•			
546	Kopparfly (25) - Hermanstorp (547)	•			
547	Eriksmåla (28) - Åfors - Fiskesjö (1014) - Hermanstorp (1015, 546) - Madesjö k:a (25.03)	•			
549	Väg till Hossmo k:a (E22)	•			
550	Eskilsryd (120) - Alsjöholm (551, 551.01) - Lillaverke (552) - Stensborg (555) - Betekulla (553) - Riskastet (558)	•			
551	Ugglebo (520, 508) - Alsjöholm (550)	•			
552	Lillaverke (550) – Svalehult – tpl Nybro Västra (25,543)	•			
553	Idehult (528) - Runtorp (520) - Betekulla (550)	•			
555	Stensborg (550) - Högebo (558)	•			
556	S:t Sigfrid (557) - Västrakulla (25) <u>Undantag:</u> Bro över S:t Sigfridsån A/B 10/16 ton	•	•		
557	Kyrkeryd (558) - S:t Sigfrid (556, 560) - Gräsno (25)	•			
558	Tvärskog (520) - Riskastet (550) - Högebo (555) - Källebäck (560) - Kyrkeryd (557) - Smedstorp (25)	•			
560	Källebäck (558) - S:t Sigfrid (557)	•			
561	Väntorp (528) - Mortorp (562) - Tvärskog (520)	•			
562	Väg till Mortorps k:a (561)	•			
563	Kolsbygd (31) - Flygsfors (571)	•			
564	Förbindelseväg vid Vassmolösa (528 - 570)	•			
565	Ljungbyholm (570, 568) - Harby (578)	•			
568	Ljungbyholm (565) - Smedby (585)	•			

570	Påboda (E22) – S:a Söderåkra (530) –Söderåkra (130) – cirkulationsplats N Söderåkra 130) – tpl Söderåkra (E22) - N:a Söderåkra (539) – Värnanäs (531) – Igelösa (532, 533) – Hagby (535, 534) – Yxneberga (539) – Vassmolösa (528, 564) – tpl Ljungbyholm (E22, 520) – Ljungbyholm (565) – Hossmo (E22)	•			
571	Orrefors (31, 1021) - Flygsfors (563) - Gadderås (572) <u>Undantag:</u> Bro över Gullaskruvsjöns utlopp A/B 10/16 ton	•	•		
572	Rismåla (31) - Ljusaberg (573) - Gadderås (571) - Sigisla- ryd	•			
573	Brånahult (31) - Ljusaberg (572) - Flerohopp (591,591) - Skårebo (574) - Räggekulla (576) - Kristvallabrunn (575) - Röstorp (579) - Trekanten (578)	•			
574	Nybro (31, 575) - Skårebo (573) - Slättingebygd (634) - Knivingaryd (125) Genomfart: NYBRO: Långgatan, Fabriksgatan	•			
575	Nybro (574, 31) - Kristvallabrunn (573) - Skrivaregårde (577)- Sporsjö (580) - Förlösa (579) Genomfart: NYBRO: Långgatan, Fabriksgatan	•			
576	Räggekulla (573) - Östingstorp (577) - Tokebo (125)	•			
577	Skrivaregårde (575) - Östingstorp (576)	•			
578	Gräsmo (25) - Trekanten (573) -Harby (565)	•			
579	Röstorp (573) - Mossebo- Förlösa k:a (575) - V Lindsdal	•			
580	Sporsjö (575) - Åby k:a (125)	•			
582	Smedby (585) - Kläckeberga k:a - Västerslät	•			
585	Smedby (568)-Tingby (25)	•			
586	N Lindsdal - tpl Lindsdal (125, E22)	•			
591	Väg genom Flerohopps brukssamhälle (573 - 573)	•			
592	delen tpl Rockneby (E22, 596) - Drag delen Drag - Revsudden	•	•		
593	Väg till Pataholm (602)	•			
594	Strömsrum (602) - Ingemåla (627)	•			
595	Åby k:a (125) – Tpl Rockneby (E22, 592, 596)	•			
596	Tpl Rockneby (E22, 592, 595) - Ryssby k:a (597) - Rug- storp (603) - Älmhult (618)	•			
597	Ryssby k:a (596) - Brogården (E22) <u>Undantag:</u> Bro vid Ryssby A/B 10/16 ton	•	•		
601	Åbro - Haraldsmåla (E22) - Pataholm (602)	•			

602	Kåremo (E22) - Pataholm (601,593) - Strömsrum (574) - Ålem (E22)	•			
603	Balebo (125) - Rugstorp (596) - Häggemåla - Ålem (34)	•			
607	Kronobergs läns gräns vid Skedsbygd ( - Fröseke, G 952) - Alsterbro (125)	•			
609	Kronobergs läns gräns vid Barkebo ( - Alstermo, G 950)- Skoghult (125)	•			
612	Kråksmåla (125) jämte grenväg 612.01 mot Skoghult (125) - Allgunnen (618) - Sinnerbo (616) - Staby (34) jämte grenväg 612.02 mot Ruda (34)	•			
616	Trändebro (655) - Bjärshult - Sinnerbo (612) - Ruda (34)	•			
618	Allgunnen (612) - Älmhult (596,619) - Hornsö (621) - Sandbäckshult (34)	•			
619	Älmhult (618) - Hulsnäs - Långemåla (34)	•			
621	Hornsö (618) - Värlebo (34)	•			
622	Värlebo (34) - Örnebäck (641)	•			
627	Ristomtå (E22) - Ålems k:a - Ingemåla (594) - Timmer- nabben - Oknebäck (E22)	•			
628	Blomstermåla (34) - Tålebo - Oknebäck (E22)	•			
630	Älgerum (E22) - Karlsberg - Habbestorp (641)	•			
632	Älgerum (E22) - Mönsterås (633, E22) Genomfart: MÖNSTERÅS: Älgerumsvägen, S. Tingsgatan, Sjögatan, Storgatan	•			
633	Mönsterås (632) - Nynäs (635) Genomfart: MÖNSTERÅS: Kuggåsvägen	•			
634	Slättingebygd (574) - Balebo (125)	•			
635	Stubbemåla (E22) - Nynäs (633) - Oknöström	•			
640	Hammarglo (643) - Ödängla	•			
641	Ruda (34) - Fliseryd (646, 648, 622) - Habbestorp (630) - Mönsterås (E22)	•			
642	Bo (E22) - Emsfors (E22) - Påskallavik (653) - Vånevik (650, E22) <u>Undantag:</u> Broar vid Emsfors A/B 8/12 ton	•		•	
643	Torp (E22) - Hammarglo (640) - Svartö inkl brygga	•			
646	Fliseryd (641, 648, 649) - Lövshult (653) - Knipeflo (E22)	•			
648	Förbindelseväg norr och söder Fliseryds k:a (641 - 646)	•			
649	Fliseryd (646) - Finsjö - Bohult - Korsvägen (37,47)	•			

650	Vånevik (642) - Applerum - Åsavägen	•			
653	Påskallavik (642) - Lövshult (646) - Lagmanskvarn (37,47) <u>Fordonshöjd:</u> Vägport i Påskallavik 3,6 m	•			
655	Kronobergs läns gräns vid Stenbrohult ( - Lenhovda, G 930) - Grönskåra (125) - Strömsrum (661) - Trändebro (616) - Mjösebo (37)	•			
658	Farshultamåla (37) - Gamlehult - St. Klobo (668) - Fågelfors (665)	•			
662	Fagerhult (37,125) - Triabo (23)	•			
663	Jönköpings läns gräns vid Björneström ( - Stenberga, F 781) - Misterhult (23)	•			
665	Virserum (23) -Brotorpet (666) - Fågelfors bruk (668) - Fågelfors (658) - Sandslätt (669) - Trippen (37) - Högsby (613)	•			
666	Brotorpet (665) - Bösebo (672)	•			
667	Berga (673) - Solhöjden	•			
668	Fågelfors bruk (665) - St Klobo (658)	•			
669	Sandslätt (665) - Forsaryd (670) - Ryningsnäs (34,47)	•			
670	Forsaryd (669) - Lillsjödals järnvägsstation	•			
671	Försjön (34, 47) – Ryningsnäs (669) – Mörlunda (671)				
672	Virserum (23) - Bösebo (666) - Byerum (674) - Torp (676) - Mörlunda (671) jämte grenväg 672.01 mot Tulunda (671)	•			
673	St. Hanåsa (37,34) - Berga (678, 667) - Lövhäll (37,34)	•			
674	Byerum (672) - Tvetå (675) - L Sinnerstad (676)	•			
675	Väg till Tvetå k:a (674)	•			
676	Torp (672) - Lilla Sinnerstad (677, 674) - Gårdveda (23)	•			
677	Lilla Sinnerstad (676) - Rosenfors (34,47) <u>Undantag:</u> Bro över Emån N Lilla Aby A/B 10/16 ton	•	•		
678	Berga (673) - Basebo	•			
679	Jönköpings läns gräns vid Ulvarp ( - Stenberga, F 782) - Virserum (23)	•			
680	Jönköpings läns gräns vid Tobro ( - Skirö, F 789) - Slagdala - Virserum (23)	•			
681	Hultarp (23) - Järnforsen - Videbrovägen (47)	•			
682	Gårdveda (23,34,47) – Målilla (23,34,47)	•			

683	Jönköpings läns gräns vid Sällevads bro ( - Karlstorp, F 889) - Klövdala (47)	•			
684	Klövdala (47) - Entsebo - Jönköpings läns gräns vid Nytorp ( - Karlstorp, F 903)	•			
689	Väg till Målilla järnvägsstation (721)	•			
690	Förbindelseväg i Målilla (23,34,47,721)	•			
697	Kvillerum (34) - Hultsfred (34.01,699) - Gnöttlerum (711) <u>Undantag:</u> Bro över Silverån vid Hulingsryd A/B 10/16 ton Genomfart: HULTSFRED: S. Storgatan - V. Långgatan - 0. Långgatan	•	•		
698	Väg till Hultsfreds flygstn (23,34)	•			
699	Hultsfred (697) – Basebo	•			
700	Silverdalen (129) - Ekornetorp (23,34)	•			
701	Haddarps kvarn (702) - Silverdalen (129)	•			
702	Jönköpings läns gräns vid Kvarnö ( - Karlstorp, F 904) - Haddarp (703) - Haddarps kvarn (701) - Lönneberga (129) <u>Fordonshöjd:</u> Vägport vid Lönneberga 3,9 m	•			
703	Haddarp (702) - Lönneberga k:a - Jönköpings läns gräns vid Katebo ( - Mariannelund, F 923)	•			
704	Silverdalen (129) - Silverdalens jvstn	•			
706	Jönköpings läns gräns vid Nye bro ( - Mariannelund, F 926) - Pelarne k:a (707) - Pelarne (40)	•			
707	Pelarne k:a (706) - Rostorp - Storebro (708,23,34)	•			
708	Storebro (707) -Sjundevill (23,34) jämte väg 708.01 genom Storebro till Storebro jvstn med förbindelseväg 708.02 mot Vimmerby (23,34)	•			
711	Århult (37,47) - Sanden (724) - Kristdala (730, 728, 717) - Vederhult (715) - Versnäs (716) - Främsteby (715) - Vena (713, 712) - Gnöttlerum (697) - Hultsfreds flygstn (23,34)	•			
712	Vena (711) - Baggemåla (760)	•			
713	Vena (711, 714) - Väderums jvstn - Tuna (760)	•			
715	Vederhult (711) - Bjärkhult - Främsteby (711)	•			
716	Versnäs (711) - Tälleryd - Ekeby (760)	•			
717	Mörlunda (34) - Mörlunda plats (720) - Sörebo (721) - Krokshult - Kristdala (726, 711)	•			
718	Väg till Mörlunda jvstn (719)	•			
719	Mörlunda (671) - Mörlunda jvstn (718) - Mosshult (34)	•			

720	Rosenfors (722) - Mörlunda plats (717) - Fagerholm - Bockara (37,47)	•			
721	Emmenäs (722) - Målilla (690, 689) - Sörebo (717)	•			
722	Rosenfors (34,47,720) - Emmenäs (721) - Målilla (34,47)	•			
723	Möckhults jvstn - Smältebro (37,47)	•			
724	Korsvägen (37,47) - Saxtorp (726) - Sanden (711)	•			
726	Saxtorp (724) - Kristdala (717)	•			
728	Kristdala (711, 730) - Slätbråna (742) - Stenbo (757)	•			
730	Dämsvägen i Kristdala (711 - 728)	•			
733	Döderhult - Karstorp	•			
740	Väg till Oskarshamns flygstation (E22)	•			
741	Ekkullen (E22) - Skrikebo - Baggetorpskvarn	•			
742	Slätbråna (728) - Baggetorp (759) - Fårbo (743)	•			
743	Tpl Fårbo (E22, 742) - Figeholm (744,744) - Basteböla (747) - Sandsböla (749) - Klintemåla (752)	•			
744	Väg genom Figeholm (743 - 745 - 743)	•			
747	Basteböla (743) - Späckemåla (749)	•			
749	Späckemåla (750, 747) - Mederhult - Sandsböla (743)	•			
750	Plittorp (E22) - Späckemåla (749) - Misterhults k:a (751, 751) - Misterhults säteri (752, 758) - Malbäcken (755, E22)	•			
751	Väg till och förbi Misterhults k:a (750 - 750)	•			
752	Misterhults säteri (750) - Vällehorva (754) - Klintemåla (743) - Klintemåla brygga <u>Belastning:</u> Brygga vid Klintemåla A/B 6/9 ton	•			•
754	Vällehorva (752) - Gölghult (755) - Virum (E22)	•			
755	Malbäcken (750) - Gölghult (754) - Flivik	•			
756	Bjurvik (762) - Mörtfors - Torshult (E22)	•			
757	Nygård (E22) - Snarås (758) - Krokstorp (759) - Stenbo (728) - Syserum (760) - Lövsta (762, 761) - Ringsbo (769) - Hjorted (770, 783) - Falsterbo (765) - Häggebotorp (E22)	•			
758	Snarås (757) - Misterhults säteri (E22, 750)	•			
759	Baggetorp (742) - Krokstorp (757)	•			
760	Syserum (757) - Ekeby (716) - Flohult (761) - Tuna k:a (769) - Tuna (713, 772) - Vibo (770) - Baggemåla (712) - Vimmerby (Älåkra) (826, 40)	•			



761	Flohult (760) - Bredshult (757)	•			
762	Bredshult (757) - Bjurvik (756) - Boarum (769)	•			
763	Dalehorva (E22) - Blanka (767, 767) - Blankaholm	•			
765	Lebo (766) - Falsterbo (757)	•			
766	Bolhult (769) - Lebo (765) - Alstorp (E22)	•			
767	Bälö (E22) - Solstadström - Blanka (763) - Slingsö (768) - Häggebotorp (E22)	•			
768	Slingsö (767) - Bjulebo - Västrum (790)	•			
769	Tuna k:a (760) - Falla - Ringsbo (757) - Bolhult (766) - Boarum (762) - Bälö (E22)	•			
772	Tuna (760) - Spångenäs (770)	•			
773	Spångenäs (772) - Östrahult (774) - Frödinge (40)	•			
775	Frödinge (40) - Frödingehult - Gröpplesand	•			
777	Ämte (782) - Östantorp (778)	•			
778	Hökhult (40) - Östantorp (777) - Ämtelid (782)	•			
779	Totebo (770) - Tibbhult (780) - Vankom (40)	•			
780	Tibbhult (779) - Runhult - Hjorteds hpl (781) - Björkhult (783)	•			
782	Toverum (40) - Orrhult (838) - Ämte (777) - Ämtelid (778) - Grönhult (839) - Laggatorp (840) - Blackstad (842, 784, 784.01) - Hummelstad (846, 847, 785) - Fiskesäter (848) - Kårby (788) - Mösjön (852, 797) - Kungsholm (E22)	•			
783	Hjorted (770) - Björkhult (780) - Fagersand (786, 40)	•			
784	Vankom (40) - Hultserum - Blackstad (782) jämte grenväg 784.01 mot Hummelstad (782)	•			
785	Ankarsrum (786) - tpl Ankarsrum (40) - Hummelstad (782)	•			
786	Fagersand (783) - Ankarsrum (785) - Tjursbo (40)	•			
788	Torsfall (40) - Fårhults hpl (789) - Kallernäs (798, 798) - Karby (782)	•			
790	Lund (E22, 791) - Västrum (793, 768) - Västrums k:a - Helgerum	•			
791	Väg till Gladhammar k:a (790)	•			
792	Lund (E22) - Torsfall (40)	•			
793	Västrum (790) - Gunnebo - Verkeback (807, E22)	•			
795	Ringbo (E22) - Valstad (797)	•			

797	Verkeback (807) - Valstad (795) - Svinnersbo (799) - Aveslätt (798) - Hösjön (782) jämte grenväg 797.01 mot Västervik (782)	•			
798	Kallernäs (788) jämte grenväg 798.01 mot Kårby (788) - Aveslätt (797)	•			
799	Svinnersbo (797) - Mommehål (802, E22)	•			
802	Väg till Västerviks flygstation (799)	•			
807	Väg genom Verkeback (793, 797, E22)	•			
810	Västervik (E22.08) – Piperskärr - Segersgårde - Nygård (867) Genom inre Västervik: S:a Järnvägsgatan - Slottholmsvägen	•			
812	Göreda bro (40) - Rumskulla (813, 816) - Hylta (814) - Halsebo (817) - Djurstorp - Vimmerby (23,34)	•			
813	Jönköpings läns gräns vid Karlsbo ( - Hornsved, F 1041) - Rumskulla (812)	•			
814	Hylta (812) - Ventzelholm (815) - Ydrefors (823) - Östergötlands läns gräns vid Ydrefors ( - Ydrefors, E 537)	•			
815	Östergötlands läns gräns vid Födekulla ( - Svinhult, E 533) - Grönsved - Kulla kvarn (816) - Ventzelholm (814)	•			
816	Rumskulla (812) - Kulla kvarn (815)	•			
817	Halsebo (812) - Södra Vi (23,34)	•			
818	Källekullen (23,34) - Södra Vi (820) - Näshult (23,34)	•			
819	Södra Vi jvgstn - Södra Vi (818) - Sund (826) – Ungaabo (820) - Djursdala k:a (821) - Hallersrum (832) - Östergötlands läns gräns vid Råsmanskullen ( - Horn, E 657)	•			
820	Ungaabo (819) - Djursdala by (821) - Backa (832)	•			
821	Djursdala by (820) - Djursdala k:a (819)	•			
822	Vagelhem (23,34) - Gullringen (823) - Björkhult (824) - Östergötlands läns gräns vid Hästbäcken ( - Kisa, E 539)	•			
823	Fagerdal (814) - Gullringen (822)	•			
824	Björkhult (822) – Östergötlands läns gräns vid Långnäs ( - Bränntorp, E 541)	•			
826	delen Vimmerby (40, 760, 831, 830) - Sund (819) - Ålhult (23,34) Genomfart: VIMMERBY: Lundgatan, Prästgårdsgatan	•			
830	Vimmerby (826) - Snokebo (832) Genomfart: VIMMERBY: Djursdalavägen	•			

831	Vimmerby (826) - Ödestorp (832) - Ljusingölen (836) - Frödinge (837, 834, 40) Genomfart: VIMMERBY: Frödingevägen	•			
832	Ödestorp (831) - Snokebo (830) - Backa (820) Högalund (833) - Hallersrum (819)	•			
833	Högalund (832) - Höghult (840)	•			
834	Väg till Frödinge k:a (831)	•			
836	Ljusingölen (831) - Långvik (840)	•			
837	Frödinge (831) - Åkroken (838) - Gårdspånga (840)	•			
838	Orrhult (782) - Åkroken (837) - Locknevi (840)	•			
839	Förbindelseväg vid Grönhult (782 - 840)	•			
840	Östergötlands läns gräns vid Höghult (- Horn, E 658) - Höghult (833) - Långvik (836) Locknevi k:a (841) - Locknevi (838) - Gårdspånga (837) - Grönhult (839) - Laggetorp (782)	•			
841	Locknevi k:a (840) - Björka - Östergötlands läns gräns vid Åninge (- Hycklinge, E 659) jämte grenväg 841.01 mot Höghult	•			
842	Blackstad (782, 843) - Greby (846) - Hallingeberg (850, 848) - L Oxebo (851) - Smedstorpet (854) - tpl Gamleby C (E22) - Gamleby (867)	•			
843	Blackstad (842) - Vindekulla (844) - Ogestad (845) - Odensvi (853) - Odensviholm (850, 135)	•			
844	Vindekulla (843) - Möckelhult (853) - Västantorpet (135) jämte grenväg 844.01 mot Odensviholm (135)	•			
845	Ogestad (843) - Hjortstad (850)	•			
846	Hummelstad (782) - Greby (842)	•			
847	Hummelstad (782) - Spånga - Nyhult (848)	•			
848	Hallingeberg (842) - Nyhult (847) - Fisksäter (782)	•			
849	Väg till Hallingebergs k:a (850)	•			
850	Hallingeberg (842) - Hallingebergs k:a (849) - Hjortstad (845) - Rispetorp (851) - Odensviholm (843)	•			
851	Rispetorp (850) - L Oxebo (842)	•			
852	Mösjön (782) - Bomtorpet (E22)	•			
853	Möckelhult (844) - Odensvi (843)	•			
854	Smedstorpet (842) - Ramstad (135)	•			

855	Ullevi (E22) - Gamleby (867, 867) Genomfart: GAMLEBY: Östra Ringvägen - Varvsgatan - Loftagatan	•			
856	Almviks jvstn (E22) - Almvik - Skvagerfall (E22) jämte grenväg 856.01 mot Bomtorpet (E22)	•			
857	Östergötlands läns gräns vid Öv Bjurgölen ( - Merhult, E 663) - Mulestad - Kulla (135)	•			
858	Odensviholm (135) - Ämtöholm (860)	•			
859	Fedela (860) - Östergötlands läns gräns vid Fagerdal ( - Åtvidaberg, E681)	•			
860	Stångeland (135) - Karlshult (865) - Ämtöholm (858) - Dalhem (864) - Larum (863) - Fedela (859) - Tyllinge - Östergötlands läns gräns vid Drabo ( - Björkfors, E666)	•			
863	Larum (860) - Östergötlands läns gräns vid Långgöl ( - Broddebo, E 686)	•			
864	Väg till Dalhems k:a (860)	•			
865	Karlshult (860) - Överum (35)	•			
867	Gamleby (855, 842, 135, 855) - Nygård (810) - Nybygget (869) - Lofta (871, 213) jämte väg 867.01 till Lofta k:a Genomfart: GAMLEBY: Västerviksvägen Brogatan - Torget - Loftagatan	•			
869	Nybygget (867) - Haga (871)	•			
870	Väg genom Björnsholm (E22 - 872) <u>Undantag:</u> Bro vid Björnsholm A/B 10/16 ton	•	•		
871	Lofta (867) - Haga (869) - Åkerholm - Vinö	•			
872	Björnsholm (E22) - Överum (35)	•			
874	Loftahammars k:a (213) - Sundby (877) - Vråka (908) - Hulta (909)	•			
875	Aleglo (213) - Bredvassa - L Sandared - St Askö - Flatvarp	•			
876	Edsbruk (888) - Skedshult (907)	•			
877	Stora Fågeltorp (E22) - Hälgenäs (878) - Sundby (874) <u>Undantag:</u> Bro över Storån vid Helgenäs A/B 10/16 ton	•	•		
878	V. Ed (E22) - Hälgenäs (877)	•			
882	Överum (35, 884) - Hyllela - Storsjö (885, 886) – Ukna (887, 888)	•			
884	Överum (882) - St Björka (885) - V Ed (888)	•			
885	St Björka (884) - Storsjö (882)	•			

886	Väg till Storsjö jvstn (882)	•			
887	Väg till Ukna prästgård (882)	•			
888	Västra Ed (E22, 884) - Edsbruk(876) - Ukna (882, 907) - Tjustad (898) - Nelhammar (889) - Östergötlands läns gräns vid Hyddan (Åtvidaberg, E731)	•			
889	Väg till Nelhammars jvstn (888) A/B 14/16 ton				•
898	Tjustad (888) - Östergötlands läns gräns vid Högberget ( - Hannäs, E 727)	•			
907	Ukna (888) - Skedshult (914, 876) - Ravenäs (E22)	•			
908	Vråka (874) - Östergötlands läns gräns vid Oltorp ( - Skeppsgården, E 802)	•			
909	Skarpinge (E22) - Hulta (874) - Melby (911) Ålötterna (910) - Östergötlands läns gräns vid Ålötterna ( - Långrodna, E 797)	•			
910	Gruvdalen (E22) - Ålötterna (909)	•			
911	Melby (909) - Östergötlands läns gräns vid Melby ( - Skeppsgården, E 817)	•			
914	Skedshult (907) - Öndal <u>Undantag:</u> Bro vid Öndal A/B 10/16 ton	•	•		
924	Ölands södra udde - Ottenby (136, 925)	•			
925	Ottenby (136, 924) - Eketorp (927) - Gammalsby (929) - Torngård (930) - Alby (939) - Brunneby (940) - Sandby (954) - Gårdby (955) - Dörby (968) - N Möckleby (957) jämte väg 925.01 till och förbi N Möckleby k:a - Loppersstad (962) - Runstens k:a (963) -Långlöts k:a (967) - S Gårdslösa (966) - Störlinge (974) - Sörby (975, 973) - Lindby (970) - Råplinge (971) - Kungs Ladugård (136) ( - Borgholm)	•			
926	Grönhögens hamnväg (136)	•			
927	Grönhögen (136) - Eketorp (925)	•			
929	Gammalsby (925) - Gräsgårds fiskehamn	•			
930	S Möckleby (136) - Torngård (925)	•			
931	S Möckleby (136) - Degerhamn - St Smedby (932) - Bjärby (136)	•			
932	St Smedby (931) - Smedby k:a (136)	•			
934	Kastlösa bygatan (136)	•			
939	Bårby (136) - Alby (925)	•			
940	Resmo (136) - Brunneby (925)	•			
942	Risinge - Mörbylånga (136.01)	•			

943	Mörbylånga (136.01) - Kleva (948) - St Frö (944) - Färjestaden (952, 951, 953) - tpl Färjestaden (137, 958)	•			
944	St Frö (943) - Vickleby (136)	•			
948	Kleva (943) - Resmo k:a (136)	•			
951	Björnhovda (136) - Färjestaden (943)	•			
952	Förbindelseväg (G:a Storgatan) i Färjestaden (943 - 951)	•			
953	Förbindelseväg (Brandstationsgatan) i Färjestaden (943 - 951)	•			
954	Väg till Sandby k:a (925)	•			
955	Gårdby (925) - Tveta (957)	•			
957	Björnhovda (136) - Tveta (955, 961) - N Möckleby (925)	•			
958	Tpl Färjestaden (943, 137) - Röhälla - Glömminge (136)	•			
959	Väg genom Isgärde by (136 - 964 - 136)	•			
960	Tpl Algutsrum (136) - Algutsrums k:a (961) - Holmetorp - Jordtorp	•			
961	Tveta (957) - Algutsrums k:a (960) - Ulricedal (136)	•			
962	Glömminge (136) - Gillsättra - Spjutterum (963) - Lopperstad (925)	•			
963	Spjutterum (962) - Runstens k:a (925)	•			
964	Isgärde (959) - St Rör (965)	•			
965	St Rørs hamnplan - St Rör (964) - Rälla (136)	•			
966	Rälla (136) - Nyttorp (967) - Sättra (970) - S Gärdslösa (925)	•			
967	Nyttorp (966) - Ismantorp jämte väg 967.01 till Ismantorps fornborg - Långlöts k:a (925)	•			
968	Dörby (925) - Hagby	•			
970	Sättra (966) - Lindby (925)	•			
971	Halltorp (136) - Röpplinge (925)	•			
973	Sörby (925) - Köpingsvik (979)	•			
974	Störlinge (925) - Tjusby (975) - Bredsättra (977) - Egby (978) - Laxeby (979) - Löt (981) - Torparehorva (976) - Törnstubbe (982) - Föra k:a (983) - Föra (136)	•			
975	Sörby (925) - Tjustby (974)	•			
976	Torparehorva (974) - Kårehamn	•			
977	Bredsättra (974) - Öjkroken (978) - Kalleguta (979) - St Haglunda (981)	•			

978	Källingemöre (979) - Öjkroken (977) - Egby (974)	•			
979	Köpingsvik (136, 973) - Källingemöre (978) - Kalleguta (977) - Laxeby (974)	•			
980	Knäppinge (981) - Alböke k:a - Ormöga (136)	•			
981	Löt (974) - St Haglunda (977) - Knäppinge (980,136)	•			
982	Stacketorp (136) - Törnstubbe (974)	•			
984	Södvik (136) - Sandvik (986)	•			
985	Södvik (136) - Persnäs k:a	•			
986	Sandviks hamn - Sandvik (984) - Stenninge (136)	•			
988	Källa (136) - Källa hamn	•			
989	Alvedsjöbodan - Högby (990, 136)	•			
990	Löttorp (989) - Byrum - Böda (136)	•			
991	Munketorp (136) - Vedborm	•			
992	Väg till Böda fiskehamn (136)	•			
993	Mellby (136) - Grankulla - Nabbelund (136)	•			
994	Stora Mossen (136) - Hunderum - Byxelkrok (136)	•			
1000	Kronobergs läns gräns vid Flatsjön ( - Yxnäs, G 789) - Rammsjö (1001) – Totamåla (120)	•			
1001	Rammsjö (1000) - Kronobergs läns gräns vid Runnamåla ( - Rävemåla G 792)	•			
1002	Kronobergs läns gräns vid Målen ( - Fagrasjö, G 814) - Råamåla (120, 520, 1003)	•			
1003	Råamåla (120, 520, 1002) - Gubbemåla (1004) Kronobergs läns gräns vid Studsmåla (-Lessebo, G 819)	•			
1004	Kronobergs läns gräns vid Gubbemåla ( - Gubbemåla, G 817) - Gubbemåla (1003)	•			
1005	Långasjö (120) - Kronobergs läns gräns vid Nickalycke ( - Åkerby) (G 824)	•			
1006	Brunamåla (120, 1008) - Moshult (1007) – Högahult ( 1011 )	•			
1007	Kronobergs läns gräns vid Kvarntorpet ( - Moshult, G 822) - Moshult (1006)	•			
1008	Brunamåla (1006) - Trollagärde (28)	•			
1009	Trollagärde (28) – Broakulla/Johansfors (1010) - Bialite (1013)	•			
1010	Bruksgratan i Johansfors (1009)	•			

1011	Kronobergs läns gräns vid Askaremåla ( - Skruv, G 821) - Bökevara (1012) - Högahult (1006) - Bialite (28)	•			
1012	Bökevara (1011) - Eriksmåla (25)	•			
1013	Bialite (28) - Algutsboda (25)	•			
1014	Algutsboda (1015) - Fiskesjö (547)	•			
1015	Algutsboda (25, 1014) - Hermanstorp (547) - Sjöbo (31)	•			
1017	Kronobergs läns gräns vid Muggehult ( - Kosta, G 838) - (31)	•			
1018	Väg till Hälleberga k:a (1019)	•			
1019	Gullaskruv (31) - Hälleberga (1018, 31)	•			
1020	Målerås (31) - Kronobergs läns gräns vid Mårtensryd ( - Alsterfors, G 946)	•			
1021	Orrefors (571) - Kronobergs läns gräns vid Bredaryd ( - Fröseke, G 949)	•			
1280	Trollhättevägen - Esplanaden - Köpmangatan i Mörbylånga (136.01) - Järnvägsgatan	•			



### III. FÖRTECKNING ÖVER EJ NUMRERADE KOMMUNALA GATOR OCH VÄGAR MED BÄRIGHETSKLASS 1 (BK 1)

#### Borgholms kommun

Gator/vägar med bärighetsklass 1	Undantag
Samtliga kommunala gator och vägar som inte är enskilda.	-

#### Emmaboda kommun

Gator/vägar med bärighetsklass 1	Undantag
Samtliga kommunala gator och vägar som inte är enskilda.	-

#### Hultsfreds kommun

Gator/vägar med bärighetsklass 1:	Undantag
Samtliga kommunala gator och vägar som inte är enskilda.	Bro över Silverån på Sågstugevägen i Silverdalen.

#### Högsby kommun

Gator/vägar med bärighetsklass 1	Undantag
Samtliga kommunala gator och vägar som inte är enskilda.	-

#### Kalmar kommun

Gator/vägar med bärighetsklass 1	Undantag
Samtliga kommunala gator och vägar som inte är enskilda.	Broar över Fredriksskanskanalen på Fredriksskansgatan. Malmbron över Systraströmmen på Södra Kanalgratan vid Brandstationen. Tullbron över Systraströmmen på Olof Palmes gata Östra Sjögatan mellan Skeppsbrogatan och Ölandsgatan Perstorpsvägen mellan Arrheniusgatan och Kungsgårdsvägen Förlösavägen (från Ödingstorpsv.) till Lindsdalsvägen Lindsdalsvägen (från Kalmarv.) till Norra vägen

#### Mönsterås kommun

Gator/vägar med bärighetsklass 1	Undantag
Samtliga kommunala gator och vägar som inte är enskilda.	-

## Mörbylånga kommun

<b>Gator/vägar med bärighetsklass 1</b>	<b>Undantag</b>
Samtliga kommunala gator och vägar som inte är enskilda.	-

## Nybro kommun

<b>Gator/vägar med bärighetsklass 1</b>	<b>Undantag</b>
Samtliga kommunala gator och vägar som inte är enskilda.	-

## Oskarshamns kommun

<b>Gator/vägar med bärighetsklass 1</b>	<b>Undantag</b>
Samtliga kommunala gator och vägar som inte är enskilda.	-

## Torsås kommun

<b>Gator/vägar med bärighetsklass 1</b>	<b>Undantag</b>
Samtliga kommunala gator och vägar som inte är enskilda.	-

## Vimmerby kommun

<b>Gator/vägar med bärighetsklass 1</b>	<b>Undantag</b>
Samtliga kommunala gator och vägar som inte är enskilda.	Storgatan mellan Sevedegatan och Kyrkogårdsgatan. Idrottsgatan i Gullringen

## Västerviks kommun

<b>Gator/vägar med bärighetsklass 1</b>	<b>Undantag</b>
Samtliga kommunala gator och vägar som inte är enskilda.	-

För kompletterande uppgifter angående lokala gatunät i tätorter hänvisas till resp. kommuns gatukontor.

## IV. LÄMPLIGA LEDER OCH GÄLLANDE INSKRÄNKNINGAR FÖR TUNGA LASTBILAR OCH ANDRA STÖRRE FORDON INOM VISSA ORTER

### FLISERYD

#### Lämpliga leder för lokal genomfartstrafik

Väg 641 – Åbyvägen 646 – Finsjövägen 649
--

### KALMAR

#### Områdesvis gällande inskränkningar

Fordon eller fordonståg - dock icke bussar - som med lasten inräknad är längre än 12 m får icke föras på trafikled belägen inom ett område begränsat av:

Fiskaregatan (delen Landshövdingegatan - Östra Sjögatan) - Östra Sjögatan - Södra Kanal-  
gatan - Larmgatan - Västra Vallgatan - Stationsgatan - Skeppsbrogatan - Proviantgatan - Södra  
Långgatan - Östra Vallgatan - Norra Långgatan - Landshövdingegatan. (Inklusive gränsgator-  
na Larmgatan, Västra Vallgatan, Östra Vallgatan, Norra Långgatan och Landshövdingegatan).  
Föreskriften avser vardagar mellan kl. 11-18 och dag före son- och helgdag kl. 9-14

#### Lämpliga leder för lokal genomfartstrafik

Genomfartsnummer	Gata/väg
-	Södra vägen
-	Norra vägen
-	Norrlidsvägen - Tallhagsvägen - Ängöleden
-	Gröndalsvägen
-	Tyska vägen – Trångsundsvägen - Fölehags- vägen

#### Vissa andra viktiga vägar och gator med inskränkningar

Gata/väg	Inskränkning
Fredriksskansgatan	<b>Belastning:</b> Broar över Fredriksskanskanalen Axel/boggitryck 8/12 ton
Östra Sjögatan	<b>Förbud mot trafik med lastfordon:</b> Mellan Skeppsbrogatan och Ölandsgatan (genom stadporten Kavaljeren)
Perstorpsvägen	<b>Förbud mot genomfartstrafik för lastbil:</b> Delen mellan Arrheniusgatan och Kungs- gårdsvägen

## NYBRO

### Lämpliga leder för lokal genomfartstrafik

Genomfartsnummer	Gata/väg
-	Madesjövägen
-	Norra vägen

### Vissa andra viktiga vägar och gator med inskränkningar

Gata/väg	Inskränkning
Tunnelgatan	<b>Fordonshöjd:</b> Järnvägsviadukt 3,7 m.
Dr Sandbergs gata, delen Hornsgatan - Gröndalsgatan	Förbud mot trafik med tung lastbil.

## OSKARSHAMN

Genomfartsnummer	Gata/väg
-	Åsavägen - Skeppsbron - Björngatan
-	Norra Fabriksgatan – Norra Strandgatan
-	Södra Fabriksgatan
-	Gröndalsgatan
-	Väderumsvägen – Sandåsvägen

Fordonshöjd: Vägport under SJ 3,5 m

## VIMMERBY

### Vissa andra viktiga vägar och gator med inskränkningar

Gata/väg	Inskränkning
Storgatan, delen mellan Sevedegatan och Kyrkogårdsgatan	Förbud mot trafik med lastbil vars totalvikt överstiger 3,5 ton.

## VÄSTERVIK

### Lämpliga leder för lokal genomfartstrafik

Folkparksvägen – Östersjövägen – Lucernavägen - S. Varvsgatan - Slottholmsvägen
---

**V. REKOMMENDERADE P-PLATSER FÖR TILLFÄLLIG  
UPPSTÄLLNING AV FORDON MED FARLIGT GODS, SAMT  
PÅBJUDNA UPPSTÄLLNINGSPLATSER FÖR FORDON MED  
LÄCKAGE:**

<b>Kommun</b>	<b>Parkeringsplats</b>	<b>Uppställningsplats (läckage)</b>
Borgholms kommun (Öland)	Rastpl N Glömminge väg 136 P-plats S Löttorp väg 136  Rastplats Solliden V sida väg 136	Kommunförrådet Borgholm
Emmaboda kommun	Lidahults deponeringsplats Emmaboda gamla flygplats Kommunförrådet, Emmaboda	Lidahults deponeringsplats Emmaboda gamla flygplats Kommunförrådet, Emmaboda
Högsby kommun	Sopstation v 37 V Högsby	Sopstation v 37 V Högsby
Kalmar kommun	Räddningstjänstens övningsområde vid Kalmar gamla flygplats	Räddningstjänstens övningsområde vid Kalmar gamla flygplats  Avfallsanläggning Moskogen
Mönsterås kommun	Kontrollplats väg E22 N Ålem (för norrgående trafik)	Kontrollplats väg E22 N Ålem (för norrgående trafik)
Mörbylånga kommun (Öland)	Rastpl S Degerhamn	Kommunförrådet Borgholm
Nybro kommun	Kommunförrådet, Joelsg. 20, Nybro	Kommunförrådet, Joelsg. 20, Nybro
Oskarshamns kommun	Industriområdet i Oskarshamn	Brändewalls jourtfn 0470-46395
Torsås kommun	Kommunförrådet, Torsås	Kommunförrådet, Torsås
Västerviks kommun	P-plats Ljungheden	Deponeringsstationen Räddningstjänsten

Vid behov av uppställningsplats för läckande fordon på andra tider än normal arbetstid - Ring 112 och begär att få bli kopplad till räddningstjänsten i aktuell kommun.

**över högsta tillåtna bruttovikter vid olika axelavstånd på väg med BK 1**

Avstånd i meter mellan fordonets eller fordonstågets första och sista axel			Högsta tillåtna bruttovikt i ton för fordonet eller fordonståget
	mindre än	1,0	11
1,0	men inte	1,3	16
1,3	men inte	1,8	18
1,8	men inte	2,0	20
2,0	men inte	2,6	21
2,6	men inte	5,0	24
5,0	men inte	5,2	25
5,2	men inte	5,4	26
5,4	men inte	5,6	27
5,6	men inte	5,8	28
5,8	men inte	6,0	29
6,0	men inte	6,2	30
6,2	men inte	6,4	31
6,4	men inte	8,25	32
8,25	men inte	8,5	33
8,5	men inte	8,75	34
8,75	men inte	9,0	35
9,0	men inte	9,25	36
9,25	men inte	9,5	37
9,5	men inte	9,75	38
9,75	men inte	10,0	39
10,0	men inte	10,25	40
10,25	men inte	10,5	41
10,5	men inte	10,75	42
10,75	men inte	11,0	43
11,0	men inte	11,25	44
11,25	men inte	11,5	45
11,5	men inte	11,75	46
11,75	men inte	12,0	47
12,0	men inte	12,5	48
12,5	men inte	13,0	49
13,0	men inte	13,5	50
13,5	men inte	14,0	51
14,0	men inte	14,5	52
14,5	men inte	15,0	53
15,0	men inte	15,5	54

15,5	men inte	16,0	55
16,0	men inte	16,5	56
16,5	men inte	17,0	57
17,0	men inte	17,5	58
17,5	men inte	18,0	59
18,0	och större		60

För en släpvagn eller för en dolly med tillkopplad påhängsvagn med ett minsta avstånd mellan första och sista axeln av 6,6 meter gäller dock följande:

Avstånd i meter mellan släpvagnens första och sista axel eller mellan dollyns första och påhängsvagnens sista axel			Högsta tillåtna bruttovikt i ton för släpvagnen eller för dollyn med tillkopplad påhängsvagn
6,6	men inte	6,8	33
6,8	men inte	7,0	34
7,0	men inte	7,2	35
7,2	och större		36

**Bruttovikten för ett motordrivet fordon får inte överstiga**

a.	när fordonet har två axlar	18 ton
b.	när fordonet har tre axlar	25 ton
c.	när fordonet har tre axlar och drivaxel är försedd med dubbelmonterade hjul och luftfjädring eller likvärdig fjädring, eller om varje drivaxel är försedd med dubbelmonterade hjul och vikten inte på någon axel överstiger 9,5 ton	26 ton
d.	ledbuss	28 ton
e.	när fordonet har fyra eller flera axlar	31 ton
f.	när fordonet har fyra eller flera axlar och drivaxeln är försedd med dubbelmonterade hjul och luftfjädring eller likvärdig fjädring, eller om varje drivaxel är försedd med dubbelmonterade hjul och vikten inte på någon av axlarna överstiger 9,5 ton	32 ton



**över högsta tillåtna bruttovikter vid olika axelavstånd på väg med BK 2**

Avstånd i meter mellan fordonets eller fordonstågets första och sista axel			Högsta tillåtna bruttovikt i ton för fordonet eller fordonståget
	mindre än	2,0	16,00
2,0	men inte	2,6	20,00
2,6	men inte	4,8	22,00
4,8	men inte	5,0	22,16
5,0	men inte	5,2	22,50
5,2	men inte	5,4	22,84
5,4	men inte	5,6	23,18
5,6	men inte	5,8	23,52
5,8	men inte	6,0	23,86
6,0	men inte	6,2	24,20
6,2	men inte	6,4	24,54
6,4	men inte	6,6	24,88
6,6	men inte	6,8	25,22
6,8	men inte	7,0	25,56
7,0	men inte	7,2	25,90
7,2	men inte	7,4	26,24
7,4	men inte	7,6	26,58
7,6	men inte	7,8	26,92
7,8	men inte	8,0	27,26
8,0	men inte	8,2	27,60
8,2	men inte	8,4	27,94
8,4	men inte	8,6	28,28
8,6	men inte	8,8	28,62
8,8	men inte	9,00	28,96
9,2	men inte	9,4	29,64
9,4	men inte	9,6	29,98
9,6	men inte	9,8	30,32
10,0	men inte	10,2	30,66
10,2	men inte	10,4	31,34
10,4	men inte	10,6	31,68
10,6	men inte	10,8	32,02
10,8	men inte	11,0	32,36
11,0	men inte	11,2	32,70
11,2	men inte	11,4	33,04
11,4	men inte	13,6	38,00
13,6	men inte	13,8	38,56

13,8	men inte	14,0	39,08
14,0	men inte	14,2	39,60
14,2	men inte	14,4	40,12
14,4	men inte	14,6	40,64
14,6	men inte	14,8	41,16
14,8	men inte	15,0	41,68
15,0	men inte	15,2	42,20
15,2	men inte	15,4	42,72
15,4	men inte	15,6	43,24
15,6	men inte	15,8	43,76
15,8	men inte	16,0	44,28
16,0	men inte	16,2	44,80
16,2	men inte	16,4	45,32
16,4	men inte	16,6	45,84
16,6	men inte	16,8	46,36
16,8	men inte	17,0	46,88
17,0	men inte	17,2	47,40
17,2	men inte	17,4	47,92
17,4	men inte	17,6	48,44
17,6	men inte	17,8	48,96
17,8	men inte	18,0	49,48
18,0	men inte	18,2	50,00
18,2	men inte	18,4	50,52
18,4	men inte	18,5	51,04
18,5	och större		51,40

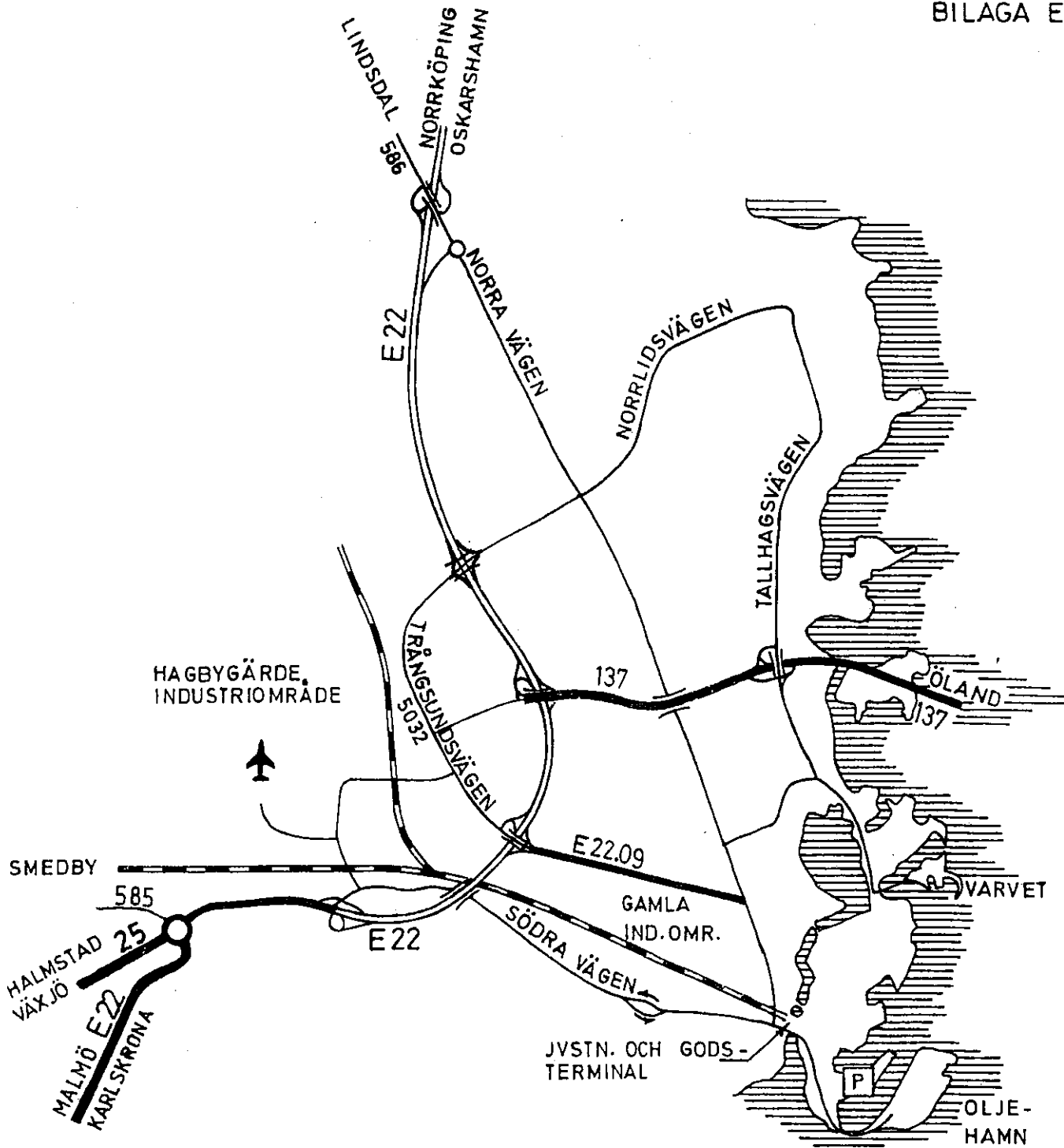
Bruttovikten för ett motordrivna fordon får inte överstiga 18 ton om det har två axlar.

**över högsta tillåtna bruttovikter vid olika axelavstånd på väg med BK 3.**

Avstånd i meter mellan fordonets eller fordonstågets första och sista axel			Högsta tillåtna bruttovikt i ton för fordonet eller fordonståget
	mindre än	2,0	12,0
2,0	men inte	2,4	12,5
2,4	men inte	2,8	13,0
2,8	men inte	3,2	13,5
3,2	men inte	3,6	14,0
3,6	men inte	4,0	14,5
4,0	men inte	4,4	15,0
4,4	men inte	4,8	15,5
4,8	men inte	5,2	16,0
5,2	men inte	5,6	16,5
5,6	men inte	6,0	17,0
6,0	men inte	6,4	17,5
6,4	men inte	6,8	18,0
6,8	men inte	7,2	18,5
7,2	men inte	7,6	19,0
7,6	men inte	8,0	19,5
8,0	men inte	8,4	20,0
8,4	men inte	8,8	20,5
8,8	men inte	9,2	21,0
9,2	men inte	9,6	21,5
9,6	men inte	10,0	22,0
10,0	men inte	10,4	22,5
10,4	men inte	10,8	23,0
10,8	men inte	11,2	23,5
11,2	men inte	11,6	24,0
11,6	men inte	12,0	24,5
12,0	men inte	12,4	25,0
12,4	men inte	12,8	25,5
12,8	men inte	13,2	26,0
13,2	men inte	13,6	26,5
13,6	men inte	14,0	27,0
14,0	men inte	14,4	27,5
14,4	men inte	14,8	28,0
14,8	men inte	15,2	28,5
15,2	men inte	15,6	29,0

Avstånd i meter mellan fordonets eller fordonstågets första och sista axel			Högsta tillåtna bruttovikt i ton för fordonet eller fordonståget
15,6	men inte	16,0	29,5
16,0	men inte	16,4	30,0
16,4	men inte	16,8	30,5
16,8	men inte	17,2	31,0
17,2	men inte	17,6	31,5
17,6	men inte	18,0	32,0
18,0	men inte	18,4	32,5
18,4	men inte	18,8	33,0
18,8	men inte	19,2	33,5
19,2	men inte	19,6	34,0
19,6	men inte	20,0	34,5
20,0	men inte	20,4	35,0
20,4	men inte	20,8	35,5
20,8	men inte	21,2	36,0
21,2	men inte	21,6	36,5
21,6	men inte	22,0	37,0


Är axelavståndet 22,0 meter eller större utgör högsta tillåtna bruttovikten 37,5 ton med tillägg av 0,25 ton för varje 0,2 meter axelavståndet överstiger 22,0 meter.

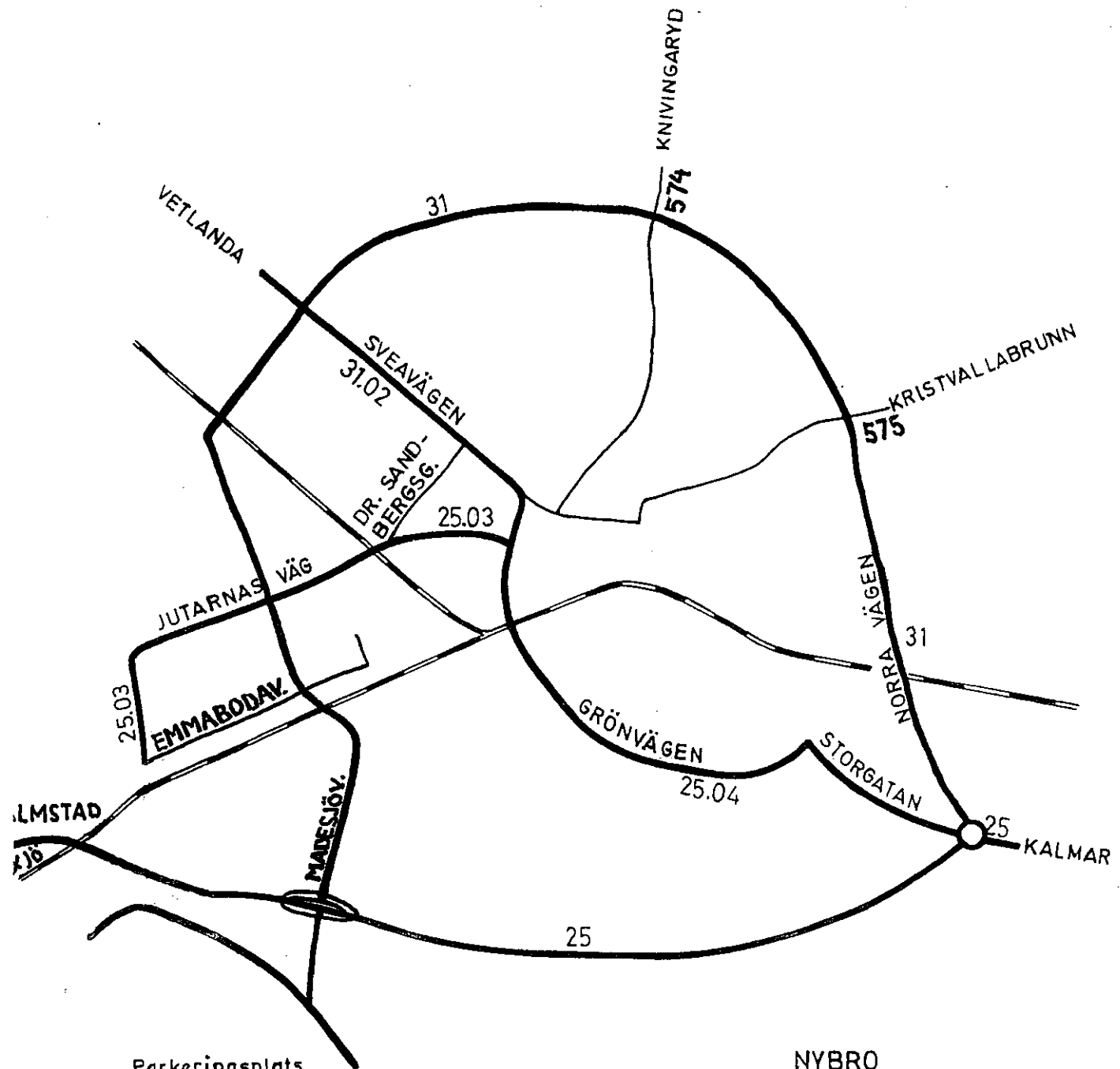


- P Parkeringsplats för tunga lastbilar och andra större fordon
- I Informationskarta (industrier, godsterminaler mm)
- Enkelriktad trafik

I övrigt används samma beteckningar som på karta över riksvägar och länsvägar, bilaga D

**KALMAR**  
LÄMPLIGA LEDER FÖR TUNGA LASTBILAR OCH ANDRA STÖRRE FORDON



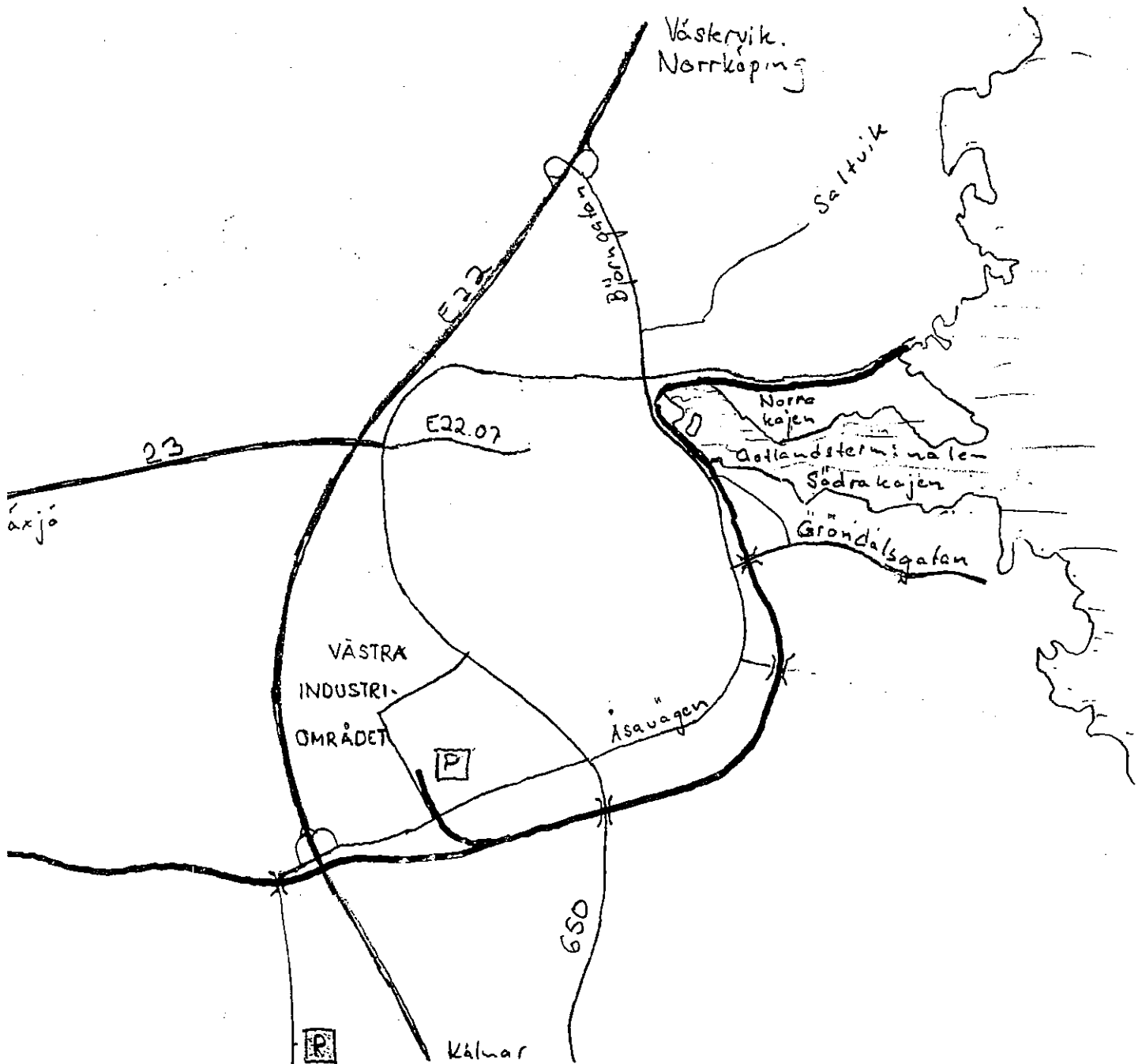


- P** Parkeringsplats för tunga lastbilar och andra större fordon
- I** Informationskarta (industrier, godsterminaler mm)
- Enkelriktad trafik

Lövrigt används samma beteckningar som på karta över riksvägar och länsvägar, bilaga D

**NYBRO**  
LÄMPLIGA LEDER FÖR  
TUNGA LASTBILAR OCH  
ANDRA STÖRRE FORDON



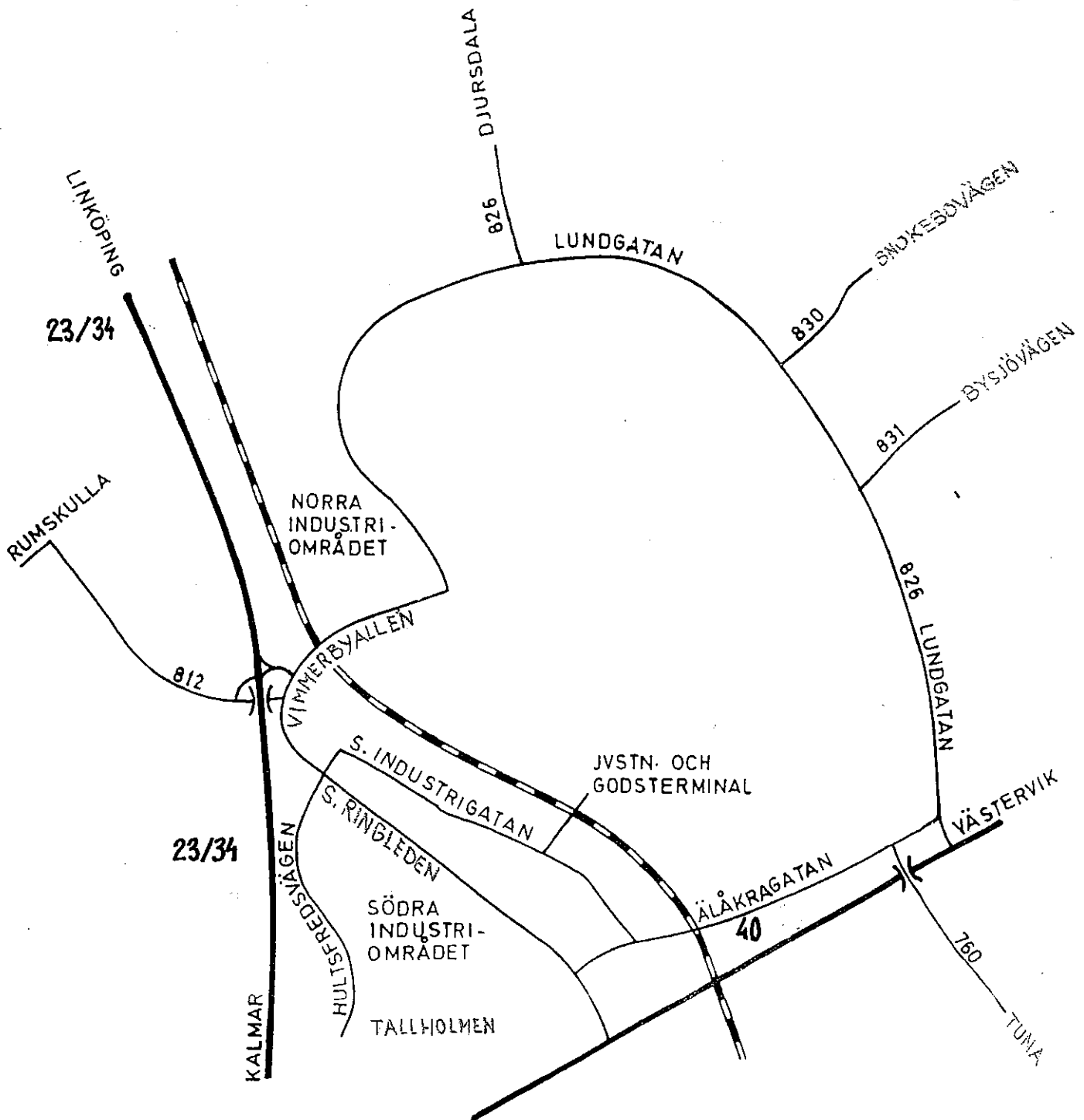


- P** Parkeringsplats för tunga lastbilar och andra större fordon
- I** Informationskarta (industrier, godsterminaler mm)
- Enkelriktad trafik

I övrigt används samma beteckningar som på karta över riksvägar och länsvägar, bilaga D

**OSKARSHAMN**  
LÄMPLIGA LEDER FÖR  
TUNGA LASTBILAR OCH  
ANDRA STÖRRE FORDON






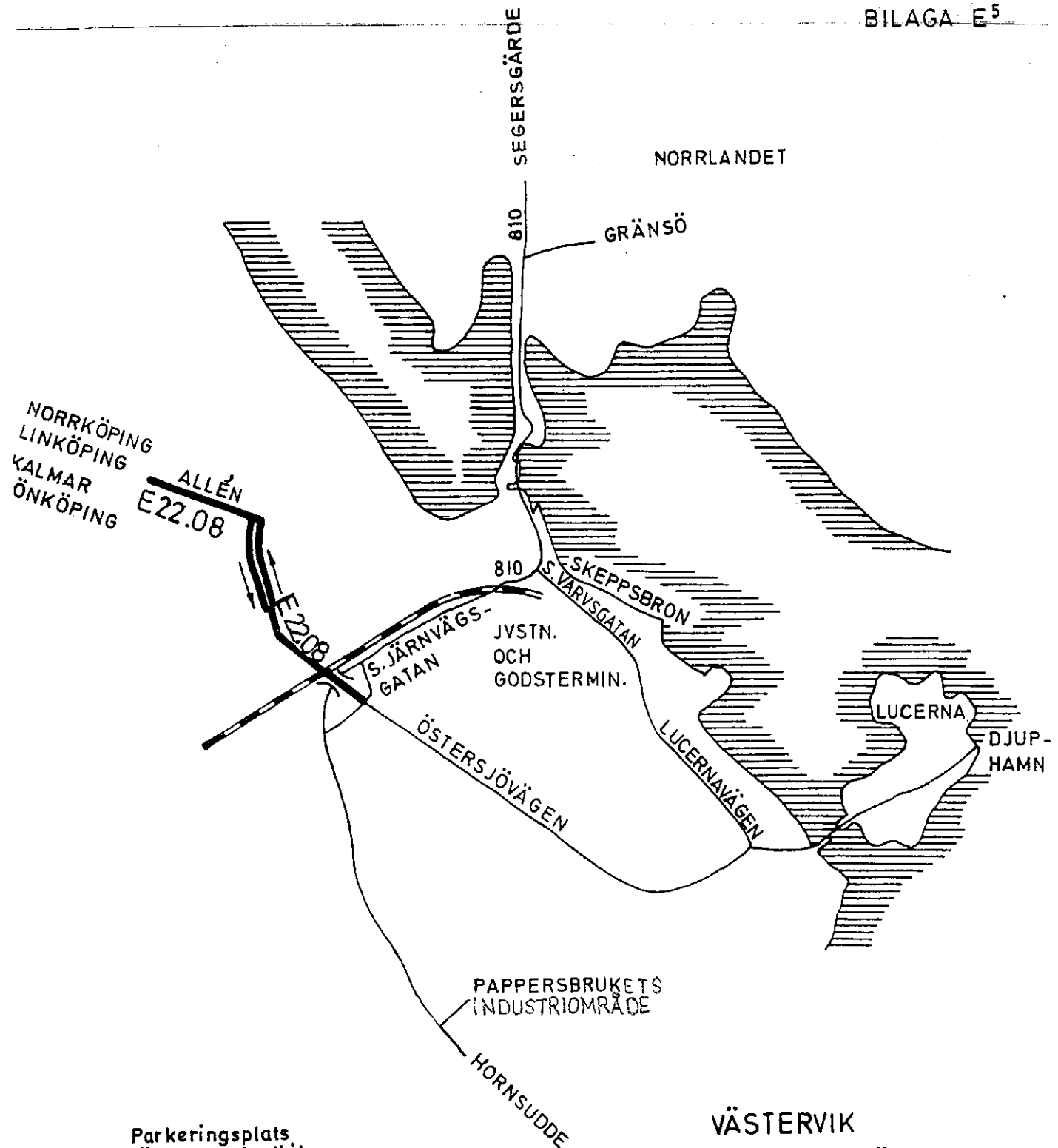
- P Parkeringsplats för tunga lastbilar och andra större fordon
- I Informationskarta (industrier, godsterminaler m.m)
- Enkelriktad trafik

I övrigt används samma beteckningar som på karta över riksvägar och länsvägar, bilaga D

**VIMMERBY**  
LÄMPLIGA LEDER FÖR  
TUNGA LASTBILAR OCH  
ANDRA STÖRRE FORDON

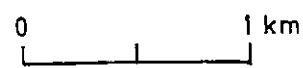






- P Parkeringsplats för tunga lastbilar och andra större fordon
  - I Informationskarta (industrier, godsterminaler mm)
  - Enkelriktad trafik
- I övrigt används samma beteckningar som på karta över riksvägar och länsvägar, bilaga D

**VÄSTERVIK**  
 LÄMPLIGA LEDER FÖR  
 TUNGA LASTBILAR OCH  
 ANDRA STÖRRE FORDON



**TELEFONLISTA**

<b>Myndighet</b>		<b>Rikt- och telefonnum- mer</b>
<b>Länsstyrelsen i Kalmar län, Kalmar</b>		0480-820 00
<b>Trafikverket</b>	Växel	0771-921 921
<b>Polisen</b>		114 14
<b>Kommunkontor</b>	Borgholms kommun	0485-880 00
	Emmaboda kommun	0471-24 90 00
	Hultsfreds kommun	0495-24 00 00
	Högsby kommun	0491-290 00
	Kalmar kommun	0480-45 00 00
	Mönsterås kommun	0499-170 00
	Mörbylånga kommun	0485-470 00
	Nybro kommun	0481-450 00
	Oskarshamns kommun	0491-880 00
	Torsås kommun	0486-331 00
	Vimmerby kommun	0492-76 90 00
	Västerviks kommun	0490-25 40 00





Länsstyrelsen  
Kalmar län

[www.lansstyrelsen.se/kalmar](http://www.lansstyrelsen.se/kalmar)