



**Länsstyrelsen
Värmland**

Miljöenheten
Per Åhgren

BESLUT
2001-05-02

Dnr 231-1359-01

1(7)

Naturreservatet
AVERÅFJÄLL
Torsby kommun
Värmlands län



**Länsstyrelsen
Värmland**

Miljöenheten

**Beslut om inrättande av naturreservatet AVERÅFJÄLL,
Torsby kommun, Värmland**

Innehållsförteckning **sid**

LÄNSSTYRELSENS BESLUT	3
Beslut	3
Reservatets avgränsning	3
Ändamål med reservatet	3
Föreskrifter	4
enl 8§ NVL om rätten att förfoga över fastighet	
enl 9§ NVL om skyldighet tåla visst intrång	
enl 10§ NVL om vad allmänheten har att iakttaga	
enl 9§ Naturvårdsförordningen(1976:484)om skötseln	

BESKRIVNING AV OMRÅDET OCH MOTIV FÖR BESLUTET

Beskrivning
Ärendets handläggning
Länsstyrelsens bedömning
Motiv för naturskydd

Bilagor

- 1. Beslutskarta i skala 1:10.000**
- 2. Översiktkarta i skala 1: 250.000**
- 3. Skötselplan – inklusive skötselkarta**
- 4. Hur man överklagar (Blankett)**
- 5. Sändlista**
- 6. Synpunkter från remissinstanserna**



Länsstyrelsen
Värmland

Miljöenheten

3(7)

LÄNSSTYRELSENS BESLUT

Beslut

Länsstyrelsen beslutar med stöd av 7§ naturvårdslagen (1964:822, omtryckt 1991:641) att förklara det område, som redovisas på beslutskartan (bil 1), som naturreservat.

Naturreservatets namn skall vara *Averåfjäll*.

Reservatets avgränsning markeras med ett tjockt streck på karta i bilaga 1. Reservatsgränsen följer yttre fastighetsgräns för Ransby 1:164.

Ändamål med reservatet

Ändamålet med reservatet är att bevara och utveckla den naturliga skogsvegetationens strukturer och biologiska mångfald.

Ändamålet är även att bevara våtmarkernas biologiska mångfald och ytstrukturer. Vidare skall områdets vildmarkskaraktär bevaras.

Föreskrifter

För att trygga ändamålet med reservatet förordnar Länsstyrelsen med stöd av 8-10§§ naturvårdslagen samt 9§ naturvårdsförordningen att nedan angivna föreskrifter skall gälla.

A Föreskrifter enl 8§ naturvårdslagen om inskränkningar i markägares och andra sakägares rätt att förfoga över fastighet inom reservatet.

Utöver föreskrifter och förbud i lagar och författningar är det förbjudet att

1. avverka skog eller vidtaga annan skogsbruksåtgärd.
2. uppföra byggnad
3. bedriva täkt eller annan verksamhet som förändrar områdets topografi eller dräneringsförhållanden, såsom att gräva, borra, schakta, dika, dämna eller utfylla.
4. anordna upplag
5. anlägga väg
6. sprida kemiska eller biologiska bekämpningsmedel, rötslam, gödselmedel eller kalk.
7. dra fram luftledning eller jordkabel
8. upplåta markområde för tävlingar, läger- eller annan verksamhet som kan medföra föroreningar eller markslitage.
9. inplantera för området främmande djur- eller växtart.
10. framföra motordrivna fordon i annat syfte än vad som anges, i skötselplanen (bil 3) fastställd 2001-05-02. *Föreskrifterna utgör inte hinder för de åtgärder som behövs för att tillgodose ändamålet med reservatet och som är angivna i fastställd skötselplan.*



B Föreskrifter enl 9§ naturvårdslagen om skyldighet att tåla visst intrång

Markägare och innehavare av särskild rätt till marken förpliktigas tåla att följande åtgärder vidtages för att tillgodose ändamålet med naturreservatet.

1. gränsmarkering, vandringsled och information om reservatet
2. ingrepp i skogsvegetationen i överensstämmelse med reservatets ändamål och skötselplan, fastställd 2001-05-02.

C Föreskrifter enl 10§ naturvårdslagen om vad allmänheten har att iakttaga inom naturreservatet (Föreskrifterna gäller även markägare och innehavare av särskild rätt)

Utöver föreskrifter och förbud i lagar och författningar är det förbjudet att

1. plocka eller gräva upp växter - inklusive mossor, lavar och vedsvampar.
2. skada eller borttaga träd eller buskar - inklusive död ved som lågor och torrträd.
3. Fånga eller skada däggdjur, fåglar eller grod- och kräldjur liksom att skada deras bo och lekplatser eller ta ägg
4. samla insekter, landmollusker eller andra evertebrater.
5. framföra motordrivet fordon i annat syfte än vad som anges i fastställd skötselplan (bilaga 3)
6. att rida
7. tälta eller göra upp eld
8. medföra hund som ej hålls kopplad
9. anordna tävling (exempelvis orientering) eller liknande verksamhet som kan medföra risk för slitage på mark och vegetation.
10. Anbringa tavla, skylt eller liknande anordning

Utnyttjande av området för organiserad undervisning, naturturism eller undersökningsverksamhet får endast ske i samråd med naturvårdsförvaltaren.

Föreskrifterna under C utgör inte hinder för naturvårdsförvaltaren att i överensstämmelse med fastställd skötselplan, utföra naturvårdande åtgärder som behövs för att tillgodose ändamålet med reservatet.

Föreskrifterna utgör heller inte hinder för tillåten jakt enligt allmänt gällande regler.

Föreskrifterna under avsnitt C ovan träder i kraft tre veckor efter den dag författningen utkommit från trycket i länets författningssamlingar.

D Föreskrifter enl 9§ naturvårdsförordningen rörande naturvårdsförvaltningen av reservatet.

1. Länsstyrelsen skall vara naturvårdsförvaltare.
2. Länsstyrelsen meddelar föreskrifter om naturvårdsförvaltningen genom att fastställa bifogad skötselplan (bilaga 3 daterad 2001-05-02)



BESKRIVNING AV OMRÅDET OCH MOTIVEN FÖR BESLUTET

Beskrivning

Området, som ligger på cirka 600m.ö.h., hyser naturskogar med en urskogskärna. Den högsta delen, Averåknarten ligger på 644 m.ö.h. med en brant sluttning mot öster. I västra delen ligger Långmyren med avrinning såväl norrut som söderut. I det långsträckta kärrstråket förekommer några gölar samt flarkstrukturer. Den södra delen av myren är ett soligent mellanrikkärr.

Reservatets centrala delar hyser tallbestånd där inga avverkningsstubbar förekommer och trädåldern ligger mellan 250-300 år. I ett underbestånd finns gran på uppemot 200års ålder. Granarna är anmärkningsvärt aggregerade kring tall-överståndarna. Angränsande granbestånd har en trädålder kring 200år och en förhållandevis rik kärlväxtflora. I dessa centrala delar av reservatet – som kan betecknas som urskog - förekommer rikligt med lågor och hålträäd.

I övrigt är trädvegetationen till stor del mager och luckig samt påverkad av tidigare dimensionsavverkningar och plockhuggningar. Över hela området förekommer dock i varierande frekvens träd med 150-200års ålder. En stor del av de grövre träden bär stämplingsmärken (sannolikt från mitten av 1900-talet). Den skogliga kontinuiteten bedöms som god. Spritt i området finns spår av skogsbrand. Ca 30% av området är myrmark, delvis trädbevuxen. Äldsta, åldersbestämda myrtallen är minst 350 år. Övergången mellan myr och fastmark är ofta otydlig.

I omgivande marker har omfattande avverkningar skett. Angränsande marker bär unga kulturskogar av olika slag, inklusive contorta-tall. I några fall kan delar av plantbestånden ha hamnat innanför reservatsgränsen.

Genomförda inventeringar av områdets flora och fauna visar en stor förekomst av arter med en nordlig huvudutbredning. Detta gäller såväl fågel och kärlväxter som mossor, lavar och svampar. Även flarkstrukturerna i Långmyren är en nordligt präglad företeelse.

Ärendets handläggning

Under mitten av 1980-talet inventerades området av en grupp Fältbiologer. Deras studier omfattade såväl fågelfauna och kärlväxter som mossor, lavar och svampar, speciellt vedsvampar.

I början av 1990-talet genomfördes successivt markförvärv och fastighetsreglering för merparten av området. För några fastigheter har dock överenskommelse om markförvärv eller intrångsersättning inte kunnat träffas. Ärendet har gått ut på remiss till berörda markägare, berört Jaktvårdsområde, berörd Vägsamfällighetsförening, Torsby kommun, Skogsvårdsstyrelsen i Värmland-Örebro, Naturvårdsverket och Naturvårdsföreningen, Värmland.

Remissinstansernas synpunkter och länsstyrelsens ställningstagande redovisas i bil 6



Länsstyrelsen
Värmland

Miljöenheten

6(7)

Länsstyrelsens bedömning

Averåfjäll uppmärksammades vid länsstyrelsens naturskogsinventering i slutet av 1970-talet. Vid Naturvårdsverkets "urskogs-inventering", i början av 1980-talet placerades området i högsta skyddsklass (1).

Länsstyrelsen gör bedömningen att detta är ett mycket skyddsvärt område vars naturkvalitéer endast kan bevaras genom att det undantages från skogsbruk och arbetsföretag som påverkar mark, flora och fauna.

Motiv för naturskydd

I den hårt brukade produktions-skogen har många biotoper minskat kraftigt i omfattning. Sammanhängande skogsområden har fragmenterats. Viktiga förutsättningar för växt- och djurliv som var vanliga i naturskogslandskapet håller på att försvinna. Genom denna reservatsbildning säkerställs ett naturskogsområde som kan utgöra livsmiljö för växt- och djurarter vilka i övrigt är missgynnade. Området utgör också ett bra exempel på skogsbiotoper från en period då skogslandskapet endast i begränsad omfattning påverkats av människan.

Hur man överklagar

Detta beslut kan överklagas hos regeringen, miljödepartementet, se bilaga 4.

Vem som deltagit i beslutet

Beslut i detta ärende har fattats av landshövding Ingemar Eliasson.

Föredragande har varit byrådirektör Per Åhgren.

Vid den slutliga handläggningen av ärendet har även deltagit chefsjurist Lars-Ove Olsson och naturvårdsdirektör Lars Furuholm.

.....
Beslutande

.....
Föredragande



**Länsstyrelsen
Värmland**

Miljöenheten

Sändlista

Ägare till Ransby 1:72 Olle Larsson, Solliden, 68052 Ambjörby
Ägare till –”- 1:76 och 1:77 gm Lars Nilsson, Sörfors 606, 90588 Umeå
Ägare till – ” - 1:80 Inez Bergsten, Gammelvägen 41, 68060 Sysseleback
Ovansjö viltvårdsområde, c/o Arne Carlsson, Stortäppavägen 4, 68060 Sysseleback
STORAENSO, Dalby Bevakning, Ryanäs, 68063 Likenäs
Långlikåvägens SSF, c/o Dag Nyström, Västby Bryggerei, 68052 Ambjörby
Statens Naturvårdsverk
Torsby kommun
Skogsvårdsstyrelsen för Värmland-Örebro, Karlstad, resp Torsby
SNF, Värmland
Lars Andersson, METRIA, Box 847, 97126 Umeå
Göran Wettergren, KME

(Efter beslut även till;)

Lantmäterimyndigheten

Boverket

Vägverket

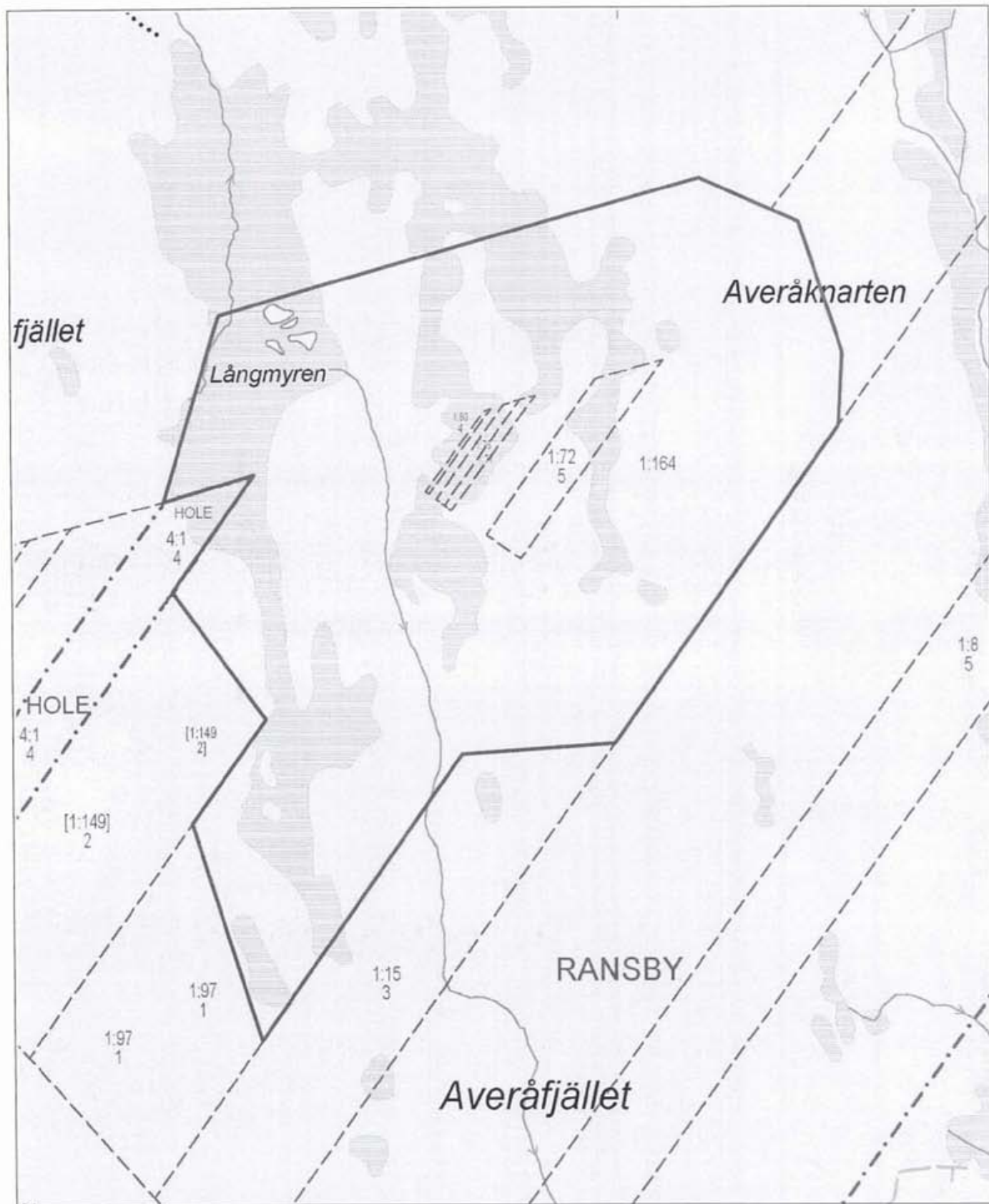
PLAN

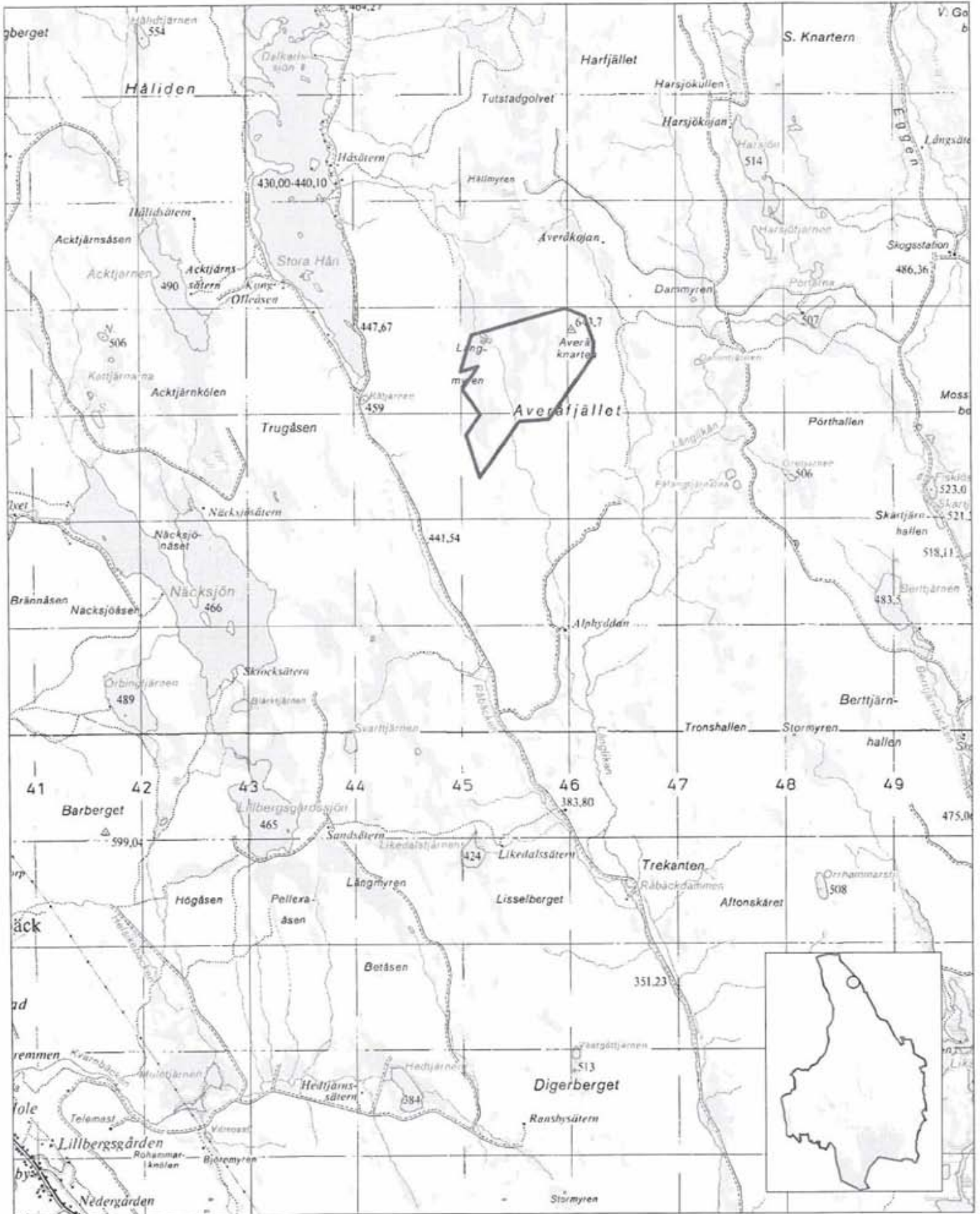
Reservatspärmen

Naturvårdsregistret

Värmlands läns författningssamlingar

På







**Länsstyrelsen
Värmland**

Miljöenheten
Per Åhgren

SKÖTSELPLAN

BILAGA 3

1(8)

Naturreservatet
AVERÅFJÄLL

Dnr 231-1359-01

- Innehåll:
- 1.Syfte med reservatsförvaltningen
 - 2.Beskrivning av området
 - 3.Indelning i skötselområden
 - 4.Mål och skötselåtgärder för skötselområden
 - 5.Åtgärder vid insektsangrepp
 6. Faunavård och jakt
 - 7.Information, friluftsliv och turism
 - 8.Tillsyn, dokumentation och uppföljning
 - 9.Sammanställning och prioritering av planerade skötselåtgärder
 - 10.Karta i skala 1:20.000

1.Syfte med reservatsförvaltningen

Ändamålet med reservatet är att bevara och utveckla den naturliga skogsvegetationens strukturer och biologiska mångfald. Ändamålet är även att bevara våtmarkernas biologiska mångfald och ytstrukturer. Vidare skall områdets vildmarkskaraktär bevaras.

Ändamålet skall nås genom att;

- området undantages från virkesproducerande skogsbruk samt andra arbetsföretag som påverkar mark och vegetation
- såväl naturskogsbestånd som restbestånd efter dimensionsavverkning och plockhuggning får utvecklas fritt
- de mindre förekomster av planterad contorta-tall, som ligger inom reservatsgränsen, åtgärdas så att även dessa delar långsiktigt utvecklas mot naturskogsprägel
- ytterligare studier av områdets flora och fauna samt dess skogshistorik görs som underlag för framtida skötselprogram och ökad kännedom om naturförhållandena
- områdets utnyttjande för allmänhetens naturupplevelser och vetenskapliga studier skall ske så att det inte strider mot bevarandemålen.



2. Beskrivning av området

2.1. Administrativa data

<i>Objektnamn</i>	Averåfjäll
<i>Skyddsform</i>	Naturreservat
<i>Areal</i>	110 hektar
<i>Lägesbeskrivning</i>	8 km NO Sysseleback
<i>Karta</i>	Ekonomiska kartan (1:20.000) 13C:88
<i>Län</i>	Värmland
<i>Kommun</i>	Torsby
<i>Församling</i>	Dalby
<i>Fastigheter</i>	Ransby 1:72, 1:76, 1:77, 1:80. 1:164
<i>Kategori sakägare</i>	Staten (naturvårdsfonden) och privata
<i>Nyttjanderätt</i>	Jakträtt älg till 2015-01-01 samt företrädesrätt vid jaktupplåtelse (för tidigare Ransby1:15 och 1:49)
<i>Förvaltare</i>	Länsstyrelsen

Naturgeografisk region 32aNorra Norrlands barrskogsområden och bergkull-
slätter-höglänta områden med hög myrfrekvens

Markslag och naturtyper

Skogsmark-Västlig Taiga	tallskog	12	hektar
	granskog	29	
	barrblandskog	36	
	kulturskog, plantering	1	
Våtmark- Aapamyra	soligena (fattig-) kärr	30	
	mellanrikkärr	2	
	summa	110	hektar



2.2 Historisk och nuvarande markanvändning

Liksom praktiskt taget all skogsmark i norra Värmland har Averåfjäll berörts av dimensionsavverkningar under 1700- och 1800-talen samt senare plockhuggningar. Sannolikt har även betande djur från traktens sätrar i någon mån nyttjat bergsområdet. Läget i terrängen kan dock ha bidragit till att avverkningarna tidigare varit relativt begränsade.

Sannolikt har minst två större skogsbränder berört reservatsområdet under de tre senaste århundradena.

Nu utgör reservatsområdet ett undantag inom ett landskap som i övrigt präglas av storskaligt industriskogsbruk.

2.3 Biologiska intresseaspekter

Utpräglade naturskogsbestånd förekommer i olika delar av området. Andra delar bär tydliga spår av tidigare dimensionsavverkningar och plockhuggningar. Gamla träd finns dock spritt över hela området. Öster om Långmyren finns ett – ca 5 hektar stort - tallbestånd med 250-300-åriga, grova och bredkroniga trädindivider. Ett undre skikt av nästan 200-åriga granar växer företrädesvis gruppvis i tallkronornas projektion. Inga stubbar efter avverkning finns här varför det finns anledning kalla delområdet för en urskogs-rest. I direkt anslutning till tallbeståndet finns ett 200-årigt granbestånd med grova stammar. Genom granskogen går en bäck med en del mer krävande växter, såsom fjälltolta. I övrigt är kärlväxtfloran rel fattig i reservatsområdet. Ett intressant fynd är dock kambräken. Intressant undantag utgör även ett mellanrikkärr i Långmyrens södra delar. Här finns exempelvis dvärglumner och sumpnycklar. Även i anslutning till de soligena kärrens flarkstrukturer finns en något rikare flora. I övrigt utgörs myrarna av fattigkärr.

Skogsbestånden präglas i varierande grad av hänglavar. Av naturskogsindikatorer kan nämnas gränsticka, garnlav, violettgrå tagellav och knottrig blåslav. Dessutom är förekomsten av knappåslavar god.

Hålbyggande fågelarter är gynnade av områdets relativt höga frekvens av bohål i torrakor mm. En rad arter i samtliga inventerade organismgrupper har en nordlig huvudutbredning. Detta gäller i hög grad lavfloran. Bland fåglarna noteras nordliga arter som fjällvråk, dalripa, gluttsnäppa och lavskrika.

2.4 Friluftsliv

I trakten (delar av norra Värmland) finns ett omfattande system av vandringsleder. En anslutande led till Averåfjäll är av visst intresse. På Averåfjäll kan besökaren få uppleva naturskogens värden och även en vidsträckt utsikt från Averåknarten.



**Länsstyrelsen
Värmland**

Miljöenheten

2.5 Referenser

- Björn Ehrenroth, Översiktlig naturvårdsinventering i Finnskogs-Dalby 73/74
- Tomas Hallingbäck, Inventering av naturskogar i Värmlands län, med kryptogamfloran som utgångspunkt, Rapport (länsstyrelsen) nr 1978:5
- Naturvårdsverket/Skogsstyrelsen. SNV PM 1507 Urskogar i Sverige (1982)
- Fältbiologerna (Lars Andersson, Olof Olsson, Björn Owe-Larsson) Averåfjäll, Inventering. Länsstyrelsens Rapport nr 1984:3

3. Indelning i skötselområden

Någon geografisk indelning i skötselområden görs inte medan däremot en särskild skötsel kopplas till just contortaförekomsten. (jämför sid 5 av beslutsdelen)

En indelning av skogsmarken utifrån dess utnyttjande under tidigare skeden är f.n. svår göra pga den begränsade kännedomen om skogshistoriken.

4. Mål och föreskrifter för skötseln samt uppföljning av kvalitetsmål och skötselområden

Kvalitetsmål

Naturskog

Orörd myrmark

Vildmarkskaraktär

Anläggningar för besökare underordnas målen för naturskog, orörd myrmark och biologisk mångfald.

Skötselområden

Skogsmark

Naturskogsområden lämnas till fri utveckling

Förekommande smärre delområden med planterad contorta restaureras med målsättning att dessa delområden långsiktigt skall nå naturskogsprägel

Befintliga contorta-planter röjs bort inom 3 år. Självsådda planter av inhemska trädslag får därefter utvecklas fritt. I den löpande reservatstillsynen skall risken för självsådd av contorta beaktas och ev. nyetablerade planter röjas bort. Inom ramen för den löpande tillsynen görs återkommande bedömning av ev. slitage och störningar som kräver åtgärd

Myrmark

Markstrukturer och vattenflöden skall vara opåverkade av markutnyttjande.



5. Åtgärder pga insektsskador

Vid förvärv av mark inom området (STORA, 1989) har säljaren gjort följande förbehåll; ...”Uppkommer insektsskador på omkringliggande skog som följd av att, i enlighet med föreskrifter för området, åtgärder för att förebygga eller bekämpa insekts-spridning inte vidtagits inom området skall skadan ersättas. Vid exceptionella insektsskador på omkringliggande skog förbinder sig SNV att överväga att vidta bekämpningsåtgärder även inom förvärvsområdena.”

6. Faunavård och Jakt

Reservatet innebär inte direkt hinder för jakt enligt allmänt gällande regler. Reservatsområdet förutsättes därvid ingå som del i större jaktlig enhet. Inga viltvårdande åtgärder skall dock utföras inom reservatsområdet. Vidare får inte skjuttorn eller motsvarande anläggning uppföras. Inte heller skall skjutgator röjas.

Uttransport av fälld älg (eller annat stort villebråd) skall ske så att risken för markskador och spårbildning minimeras, Endast mindre bandgående maskin, typ Järnhäst får användas. Särskild uppmärksamhet skall ägnas de delar av områdets myrmarker som hyser ”flark-strukturer”. I synnerhet gäller detta södra delarna av Långmyren. Dessa våta marker får inte övertäckas med maskin vid uttransport av vilt.

7. Friluftsliv, turism och information

Syfte med att främja friluftsliv och turism i området är dels att ge besökare möjlighet uppleva en naturskogsmiljö dels att komplettera den satsning på friluftsliv och turism som i övrigt görs i trakten.

Restriktioner; Turismen får inte medföra förstörelse eller slitage på de naturvärden som finns i reservatet. En vandringsled genom området får inte innebära markskador i känsliga marker (flarkstrukturer od.) eller kraftigare störning på särskilt hänsynskrävande delar av områdets flora och fauna.

Anläggningar; För närvarande finns ingen markerad vandringsled inne i eller till reservatet. En vandringsled iordningställes med utgångspunkt i parkeringsplats där ”Långlikåvägen” passerar sydspetsen på Eggsjön(”Stora Hån”). Leden blir då ca 2 km i rel brant terräng. En alternativ utgångspunkt är ”Håsäteren” ca 3km NV om reservatet. Planering för och genomförande av sådan led sker som särskilt projekt genom reservatsförvaltaren i samspel med berörda markägare samt ”Nordvärmlands Friluftsområde, ekonomiska förening”.

Inom reservatet anläggs en slinga mellan anslutningen i väster och utsikten på Averåknarten.

Andra anläggningar, typ vindskydd o.d. är ej aktuella att uppföra inom reservatet.



**Länsstyrelsen
Värmland**

Miljöenheten

Information Vid p-plats uppsättes informationstavla. Vandringsleden och stigsäl, markeras väl.

Vid reservatsgränsen uppsättes enkel skylt och orienteringstavla. I terrängen uppsättes ej informationstavor.

8. Tillsyn, dokumentation och uppföljning

8.1 Som *Tillsynsman* bör engageras lämplig ortsbo. Naturvårdsförvaltaren utformar anvisningar för tillsynsmannen.

8.2 *Årlig dokumentation* sker av utförda åtgärder, kostnader för och finansiering av verksamheten

8.3 *Uppföljning av kvalitetsmål* sker genom extensiv övervakning av skogsbiotopers innehåll med inriktning mot biologisk mångfald. Omdrev vart tionde år.

Fördjupad kunskap om områdets flora och fauna samt skogshistorik bör inhämtas

8.4 Uppföljning av skötsel mål,

Befintliga contorta-planter skall röjas bort inom 3 år. Inom ramen för löpande tillsyn skall risken för självsådda contortaplantar beaktas och ev. nya planter röjas bort.

Återkommande bedömning av ev. slitage och störningar som kräver åtgärd redovisas genom den löpande tillsynen.

Revision av skötselplanen bör aktualiseras vart 10:e år. Därvid bör bl.a. beaktas erfarenheter av vandringsledens nyttjande och bedriven (älg-) jakt samt fördjupad kunskap om områdets naturförhållanden.



9. Sammanställning och prioritering av planerade skötselåtgärder

Åtgärd	Tid	Delomr.	Ansvarig	Prioritet	Finans.
Markering NR-gräns	snarast	Hela	Lst/Ltm		
Vägunderhåll enl andelstal			Lst/vägsamf		Vårdanslag
Tillsyn	Årligen	Hela	Lst	1	Vårdanslag
Conborta	2001-2004	liten del	Lst	1	Vårdanslag + "AMS"
Vandr.led	2002-2004	anslutning	Lst + lokal aktör	2	samverkan
Vandr.led	2002-2003	inom NR	Lst	2	Vårdanslag
P-plats	2003-2004	-	Lst + Lokal aktör	3	Vårdanslag
Info, tavla	2003	1-4 punkter	Lst	2	Vårdanslag
Info, övr	2002+	folder mm Guidning	Lst Lokal aktör	3	samverkan
Uppföljn/ Revision	vard5-10:e år	Hela	Lst	1	Lst

Skötselplanen fastställs 2001-datum samtidigt med beslut om reservatsbildning för Averåfjäll.

Beslutande

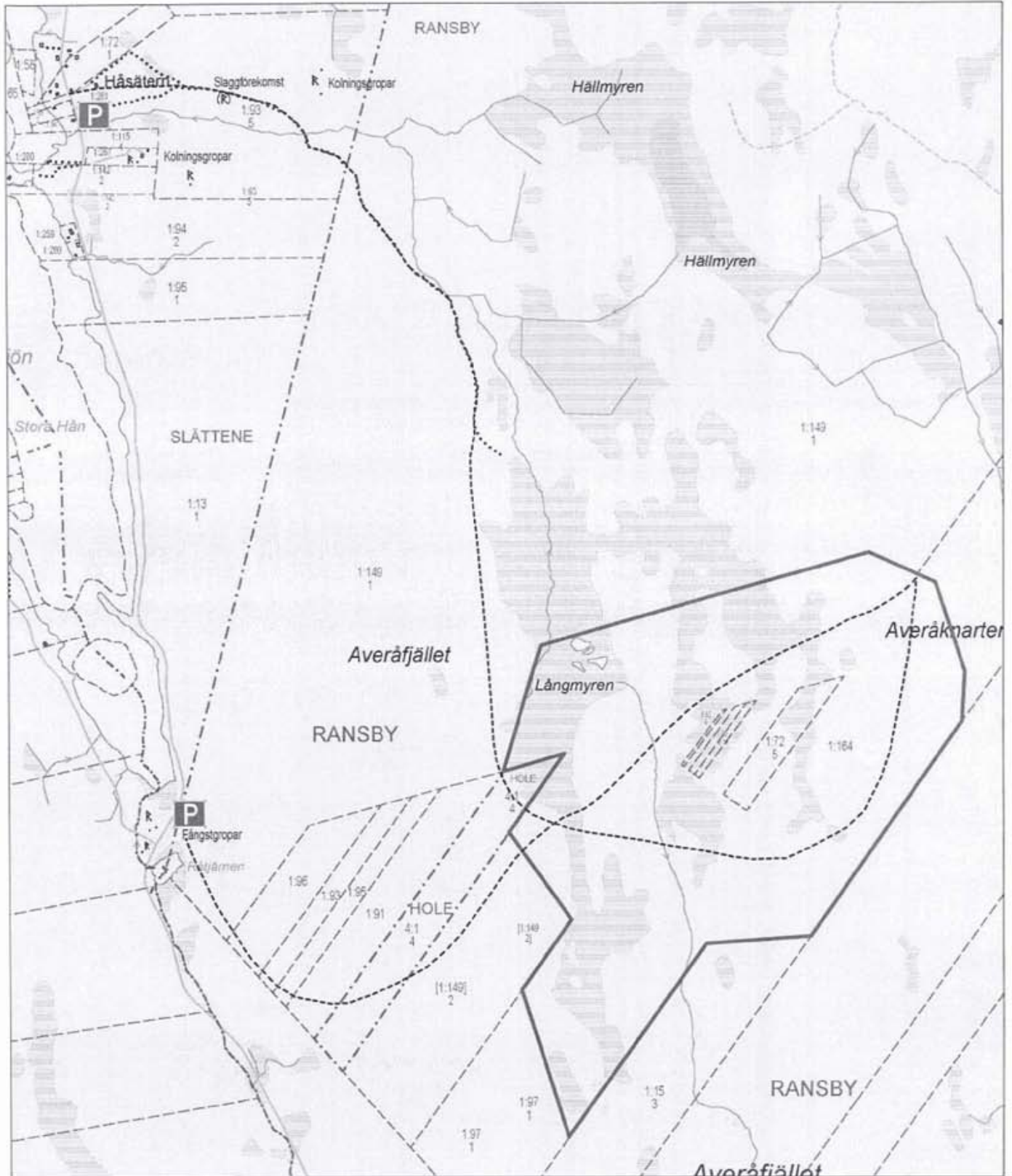
Föredragande



SKÖTSELPLANEKARTA

Naturreservatet Averåfjäll Torsby kommun

Bilaga 3 Till Skötselplan
Dnr 231-1359-01



Skala 1:15 000

0 300 600 900 1200 meter



HUR MAN ÖVERKLAGAR

Om Ni vill överklaga länsstyrelsens beslut skall Ni skriva till regeringen, Miljödepartementet.

OBS!

SKRIVELSEN SKALL DOCK SKICKAS ELLER LÄMNAS TILL
LÄNSSTYRELSEN.

- * För att Ert överklagande skall kunna tas upp till prövning måste Er skrivelse ha kommit in till länsstyrelsen inom tre veckor från den dag då Ni fick del av beslutet.
- * Tala om vilket beslut Ni överklagar, t ex genom att ange ärendets diarienummer (numret överst till höger på beslutet).
- * Tala även om varför Ni anser att beslutet skall ändras och vilken ändring Ni vill ha. Sänd med handlingar eller annat som Ni anser stöder Er ståndpunkt och som Ni tidigare inte gett in i ärendet.
- * Underteckna skrivelsen, gör namnförtydligande samt uppge postadress och telefonnummer. Telefonnummer till Er arbetsplats bör också anges.

Ni kan givetvis anlita ombud att sköta överklagandet åt Er.

Behöver Ni fler upplysningar om hur man överklagar kan Ni ringa eller skriva till länsstyrelsen. Länsstyrelsens adress och telefonnummer framgår av beslutet.



Länsstyrelsen
Värmland

Miljöenheten

Bilaga 5

231-1359-01

Sändlista

Ägare till Ransby 1:72 Olle Larsson, Solliden, 68052 Ambjörby
Ägare till –”- 1:76 och 1:77 gm Lars Nilsson, Sörfors 606, 90588 Umeå
Ägare till – ” - 1:80 Inez Bergsten, Gammelvägen 41, 68060 Sysseleback

Ovansjö viltvårdsområde, c/o Arne Carlsson, Stortäppavägen 4, 68060 Sysseleback
STORAENSO, Dalby Bevakning, Ryanäs, 68063 Likenäs

Långlikåvägens SSF, c/o Dag Nyström, Västby Bryggerei, 68052 Ambjörby

Statens Naturvårdsverk

Torsby kommun

Skogsvårdsstyrelsen för Värmland-Örebro, Karlstad, resp Torsby

SNF, Värmland

Lars Andersson, METRIA, Box 847, 97126 Umeå

Göran Wettergren, KME

(Efter beslut även till;)

Lantmäterimyndigheten

Boverket

Vägverket

PLAN

Reservatspärmen

Naturvårdsregistret

Värmlands läns författningssamlingar

På



Länsstyrelsen
Värmland

Miljöenheten
Per Åhgren

BILAGA 6 Dnr 231-1359-01

1(1)

Till länsstyrelsens beslut om
Bildande av naturreservat för

AVERÅFJÄLL

Synpunkter från remissinstanser

Under remisstiden 21 mars till 27 april 2001 har följande yttranden inkommit

1) Torsby kommun har inget att erinra mot bildande av naturreservatet men förutsätter att markägare hålls skadeslösa.

2) Ägare till fastigheten Ransby 1:72, genom Olle Larsson (OL)

Framhåller att detta är enda skiftet man äger inom Ovansjö viltvårdsområde varför marken anses oersättlig eftersom jakten är mycket betydelsefull. OL oponerar sig därför mot förslaget. OL framför dock i skrivelsen också intresse för markbyte inom viltvårdsområdet.

Länsstyrelsens kommentar; Med anledning av yttrandet har länsstyrelsen tagit kontakt med markägarnas företrädare för att redovisa olika möjligheter att komma fram till överenskommelse om markdispositionen.

Svefa AB, Karlstad har länsstyrelsens uppdrag att söka åstadkomma sådan överenskommelse.

3) Ägare till Ransby 1:76 & 1:77 genom Lars Nilsson.(LM).

LM har tagit kontakt med länsstyrelsen via telefon. LM förklarar sig vara positiv till förslaget om reservatsbildning. Förklarar sig också villig (att via Svefa) diskutera överenskommelse ang. markdispositionen

Länsstyrelsens kommentar; Uppdrag till Svefa AB beträffande fortsatta diskussioner.

4) Naturvårdsverket meddelar per e-post att man inte har något att erinra mot i reservatsförslaget.

Dokument 1

Postadress
Länsstyrelsen Värmland
651 86 KARLSTAD

Lokalkontor
Ås, Vitsand
685 94 TORSBY

Telefon
054-19 70 00 (växel)
0560-303 33 (direkt)

Telefax
0560-303 33

E-post
per.ahgren@s.lst.se