



**SKÖTSELPLAN FÖR NATURRESERVATET HENSJÖNÄSET I SÖDRA  
SANDSJÖ SOCKEN, TINGSRYDS KOMMUN**

**A. ALLMÄN BESKRIVNING**

1.Data

Naturreservatet omfattar totalt 108,4 ha, varav 34,0 ha land och 74,4 ha vatten.

Bokdominerad ädellövskog	26,2 ha
Ekskog	1,6 ha
Granskog, som ersätts med lövskog	1,5 ha
Badplats m.m.	3,5 ha
Öar	1,2 ha
Vatten	74,4 ha

Till denna skötselplan hör en karta, bilaga 1.

2.Syfte med vård och förvaltning av reservatet

Ädellövskogen skall bevaras och utökas samt lämnas till i huvudsak fri utveckling. Utökningen sker genom att de grandominerade bestånden avvecklas och genom naturlig föryngring överförs till blandlövskog. Syftet är att de växter och djur som är knutna till naturskogsartad ädellövskog skall kunna bibehållas och utvecklas i livskraftiga bestånd samt att bibehålla områdets värde för rörligt friluftsliv, främst vid badplatsen.

Begreppet naturskogsartad lövskog innebär bl.a. att skogen har stor andel mycket gamla och grova lövträd av olika slag samt mycket stående och liggande död ved.

3.Områdets natur

Hensjönäset är ett 200-300 meter brett skogsbevuxet näs mellan Stora och Lilla Hensjön. Terrängen består mestadels av flack fastmark på relativt näringsfattig morän. I reservatsområdet ingår också vattenområden i de båda sjöarna. Skogen är ca 100 år och förhållandevis jämnårig. Några grova träd i strandkanterna är mer än 150 år. Bok är det dominerande trädslaget men det finns även rikt inslag av andra lövträdsdrag samt två mindre granbestånd.

4.Kulturhistoria

Hensjönäset var i äldre tider till största delen utmark till byn Blötan och användes för bl.a. skogsbete. Antagligen har området i vissa delar varit

ganska glest beskogat men ca halva arealen av delen som är belägen väster om den enskilda vägen var enligt handlingar från laga skifte 1885 "skogbeväst". Numera har området övergått till ren skogsmark.

I norra delen i anslutning till badplatsen finns före detta inägomark till torpet Sjöamellan som fanns här under en relativt kort period vid tiden för laga skifte. Här finns odlingsrösen, stenmurar och en jordkällare kvar.

#### 5. Friluftsliv

Hensjönäset är ett välkänt utflyktsmål. I nordvästra delen finns en badplats. Lövskogen på näset ansluter till sjöstrand både mot väster och öster och det finns en strövstig genom området.

#### 6. Tillgänglighet

Området nås bl.a. från allmänna vägen nummer 120 mellan Tingsryd och Rävemåla via enskild väg nummer G 131 mot söder.

### B. BESKRIVNING AV SKÖTSELOMRÅDENA OCH FÖRESKRIFTER FÖR SKÖTSEL AV DESSA

#### Skötselområde 1 (26,2 ha)

Beskrivning: Ett stort lövskogsområde på fastmark som domineras av c:a 100-årig bokskog. Flera andra trädslag som ek, asp, björk, rönn, hassel förekommer. I strandmiljöerna i väster och öster finns blötare partier på landvinning efter sjösänkningar.

Mål: Naturskogsartad blandlövskog.

Åtgärder: I huvudsak fri utveckling. Frihuggning får ske av grova lövträd, t.ex. grova ekar vid vägen i sydöstra delen av området. Naturvårdande avverkning av enstaka eller mindre grupper av träd i ungskogspartierna får ske för att gynna utvecklingen till spärrgreniga grova träd. Härvid skall i huvudsak andra lövträdsdrag än bok gynnas så att trädslagsblandningen består eller ökar. All ved lämnas kvar på plats. Strandzonen lämnas helt utan åtgärder.

#### Skötselområde 2 (3,6 ha)

Beskrivning: Badplats och parkering med anslutande lövskog. Väster om vägen finns högstammig bokskog, öster om vägen yngre blandlövskog. Området har i äldre tider varit inägomark till torpet Sjöamellan. Här finns odlingsrösen, stenmurar och en jordkällare kvar.

Mål: Lövskog med dominans av grova träd. Välvärdad bad- och parkeringsplats och i anslutning till det öppna "rekreationsytor" efter behov.

Åtgärder: Gallring om ca 10-15 år av björk m.m. på östra sidan om vägen. De mest vidkroniga träden gynnas. Mångfald av trädslag ska bibehållas. Viss andel av veden lämnas vid gallringen kvar liggande, övrigt får avyttras. Därefter i huvudsak fri utveckling med undantag av åtgärder av samma typ som i område 1 vid behov samt röjning för att hålla området runt badplatsen öppet. Jordkällare och andra lämningar hålls fria från buskar och träd.

#### Skötselområde 3 (1,6 ha)

Beskrivning: Ekbestånd med ålder på ca 60-70 år. I söder inslag av grova bokar och alar. Underväxt av bok, apel, hassel, rönn, m.m.

Mål: Naturskogsartad blandlövskog med dominans av grova vidkroniga ekar.

Åtgärder: En gallring görs om ca 10-15 år för att påskynda utvecklingen av grova ekar. Individier som har bra förutsättningar att bli naturvårdsträd gynnas. Viss andel av veden lämnas vid gallringen kvar liggande, övrigt får avyttras. Därefter i huvudsak fri utveckling med undantag av åtgärder av samma typ som i område 1 vid behov.

#### Skötselområde 4 (1,5 ha)

Beskrivning: Området består av två delområden, båda domineras helt av granskog. I det norra området är granskogen c:a 80 år. I det södra området är granskogen yngre och delvis uppblandad med lövskog.

Mål: Naturskogsartad blandlövskog.

Åtgärder: Granbestånden ska avvecklas, gärna successivt, inom 20 år. Avvecklingen ska påbörjas snarast. Virket får avyttras. Enstaka grova granar kan lämnas som naturvårdsträd. Om gran har stor andel i föryngringen ska denna röjas bort innan bestånden har nått 30 års ålder. Därefter fri utveckling med undantag av åtgärder av samma typ som i område 1 vid behov.

#### Skötselområde 5 (75,6 ha varav 74,4 ha vatten och 1,2 ha öar)

Beskrivning: Vattenområde i Stora och Lilla Hensjön samt ingående 7 (varav del av en) öar. Stora Hensjön är vattentäkt för Tingsryd.

Mål: Fri utveckling av vegetationen på öarna.

Åtgärder: Inga.

#### C. INFORMATION OCH ANORDNINGAR FÖR FRILUFTSLIVET

Reservatets gräns ska utmärkas enligt svensk standard (SIS 03 15 22).

Parkeringsplats finns vid badplatsen i reservatets norra del och på de små slingor av den äldre vägen som finns i den mellersta och södra delen, se kartan bilaga 1. En enkel markerad stig finns.

Information om reservatet lämnas på minst två skyltar, varav en vid parkeringsplatsen.

#### D. DOKUMENTATION AV RESERVATETS UTVECKLING

Naturvårdsförvaltaren ska dokumentera utförda åtgärder inom reservatets olika delområden genom att ange:

- skötselområde
- utförd åtgärd inom respektive skötselområde
- år och månad för åtgärdens utförande

Utvecklingen i reservatets alla delområden ska dokumenteras och följas upp med jämna mellanrum.

#### E. ANSVAR OCH KOSTNADER FÖR SKÖTSELN

Naturvårdsförvaltaren ansvarar för och bekostar de åtgärder som erfordras för att tillgodose syftet med reservatet samt för drift och underhåll av anordningar för allmänheten och skyltar. Naturvårdsförvaltaren ansvarar också för utmärkning av reservatsgränsen.

Samråd skall ske med Länsstyrelsen inför planerade avverkningar. Utförda skötselåtgärder skall redovisas till Länsstyrelsen senast den 15 januari året därefter.

Skriftliga avtal skall upprättas med de som har rätt att lägga upp båtar i skötselområde 2. Båtuppläggning får inte ske i de andra skötselområdena. Båtar som lagts upp utan avtal med kommunen skall avlägsnas.

**Bilaga**  
Karta



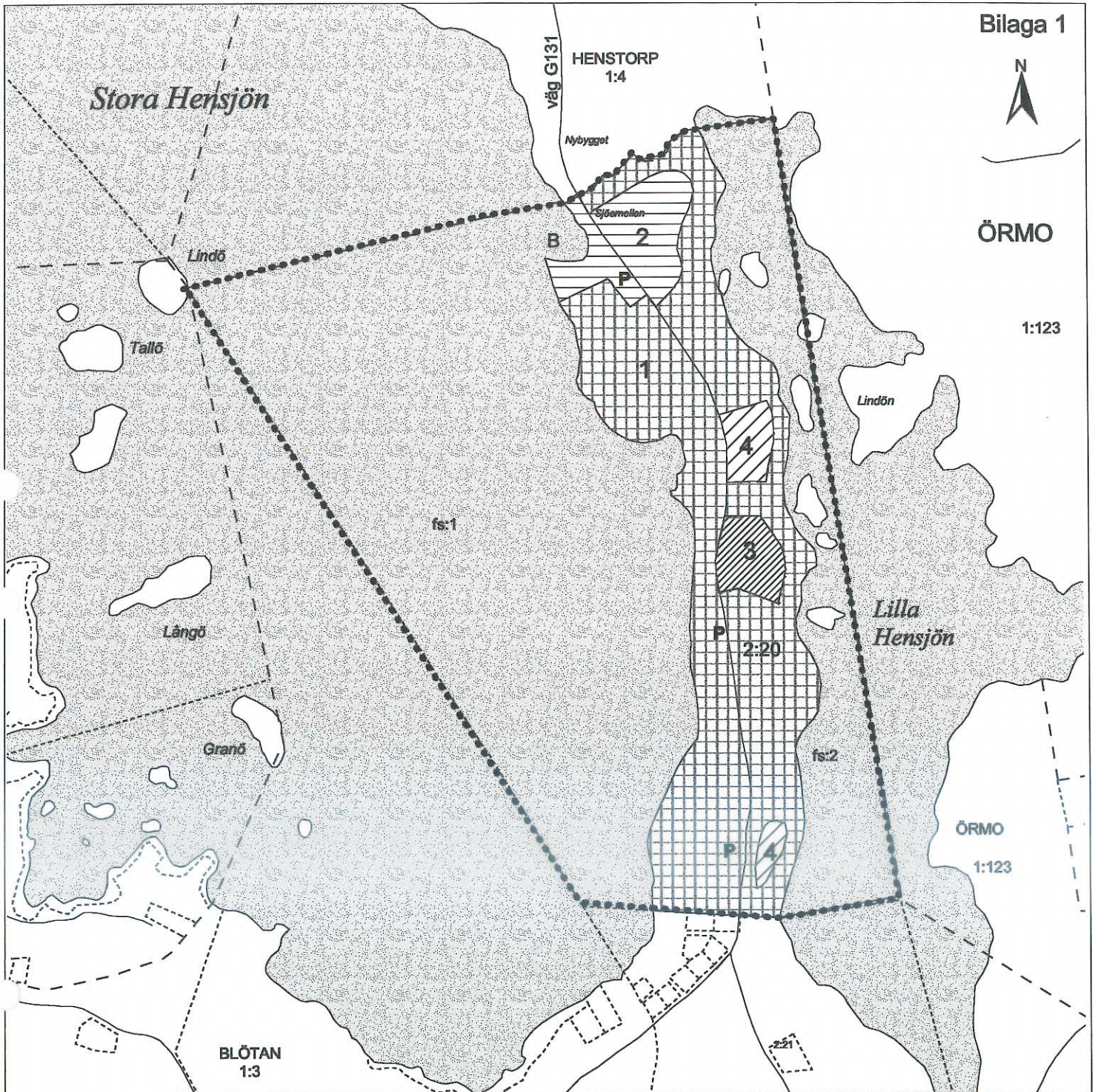
**Ändring av beslut om Naturreservatet Hensjönäset,  
Tingsryds kommun**

**Förteckning över sakägare**



Tingsryds kommun, Box 88, 362 22 TINGSRYD

Stora Hensjöns FVOF, c/o Erik Karlsson, Hensmåla  
östergård, 362 00 TINGSRYD

Blötans vägsamfällighet, c/o Jan-Erik Johansson,  
Pl. 2304 Siggaboda, 362 94 TINGRYD



..... Befintlig reservatsgräns för Hensjönäset

-  Badplats med omgivning
-  Ädellövskog, bok
-  Granskog, som ska ersättas med lövskog
-  Ädellövskog, ek

1 - 4 Nummer på skötselområde

B -- badplats

P -- parkering

Naturreseptatet Hensjönäset,  
Tingsryds kommun  
Karta till beslut och skötselplan  
1998-06-12  
Diarienummer 231-6973-97