

SKÖTSELPLAN

1 (16)

Datum

1998-10-14

Ärendenummer

231-5376-98

SKÖTSELPLAN

för

NATURRESERVATET FIOLENOMRÅDET

Reviderad och fastställd den 14 oktober 1998

Postadress Besöksadress Telefon
351 86 VÄXJÖ Kungsgatan 8 0470-860 00

Telefax E-post
0470-862 20 lansstyrelsen@g.lst.se

Kontakt i detta ärende:
Staffan Sundlöf 0470-861 23

0470-862 55 staffan.sundlof@g.lst.se

SKÖTSELPLAN FÖR NATURRESERVATET FIOLENOMRÅDET I ALVESTA OCH VÄXJÖ KOMMUNER

A. ÖVERSIKTLIG BESKRIVNING AV BEFINTLIGA FÖRHÅLLANDEN

1. Naturförhållanden

Naturförhållandena beskrivs även översiktligt i reservatsbeslutet. Se även inventeringar enligt litteraturlistor.

Arealer	ha
Vatten	160
Åker	75
Betesmark	53
Myr	169
Barrskog till fri utveckling	168
Barrskog som sköts	400
Lövskog som sköts	48
Totalt	C:a 1073

Reservatet är beläget c:a 10 km norr om Moheda och c:a 1 km sydväst om Aneboda kyrka. Karta till skötselplanen, se färglagd bilaga.

2. Kulturhistoriska förhållanden

Se även beskrivning i beslutet och i inventeringar enligt litteraturlistor.

Såväl ortnamnet Åkhult som Vitteryd är av medeltida ursprung och det är rimligt att antaga en fast bosättning utan kontinuitetsbrott sedan dess. I 1545 års jordebok omtalas båda byarna som vardera en skattegård. Det äldsta kända medeltidsbelägget för Vitteryd är från 1388 och för Åkhult 1380.

Det första belägget för **Hvitteryd** är från 1388. Då nämns skattegården vid ett byte. 1526 omnämns den som sätesgård för väpnaren Bengt Offesson. 1545 fanns det två gårdar i Hvitteryd: en skattegård, Norregården, och en frälsegård, Södregården. 1680 upphörde säterifriheten och omkring år 1700 övergår säteriet i ofrälse händer och har blivit styckat före århundradets slut.

Åkhult omtalades 1380 som en frälsegård, sattes i pant under 1400-talet och 1545 omnämndes det som ett skattehemman.

1997-08-18

231-4967-89

REVIDERAD

(11.1211-7-71)

1998-10-14

231-5376-98

Fornlämningar saknas i **Skog** men flera fynd av yxor från senare delen av jägarstenålderna och från bondestenåldern har gjorts, vilket kan tyda på att området varit bebott från ca 4500 till ca 2000 f. Kr. Under medeltiden var Skog sannolikt en ensamgård eftersom endast ett Skattehemman fanns registrerat 1545. Stenmurarna är ovanligt fåtaliga. Flera av mangårdsbygganderna förnyades på 1870-talet. Den fastighet, som på dagens karta benämns Lidskog, låg på byns Skog ägor blev vid laga skiftet fastigheten 1:8 och var uppenbarligen bebodd redan före 1852 eftersom inte husen nämns i skifteshandlingarna bland de hus som måste flyttas i samband med skiftet.

I Skog sker storskifte 1811-12 av alla inägorna och laga skifte 1829. Flera alléer finns utmärkta på ekonomiska kartan från 1950. Statting var ett torp 1852. Det som på kartan ser ut att vara ett torpställe längst norrut på dagens Åkhult 1:3 var då inte bebott utan ur ängen upptagna åkerlyckor som i handlingarna från 1852 benämns Brattlandet Nyland. Anebodaskogen tillhör Aneboda säteris utmarksområde; Här förekommer flera gamla torpställen som torpet Lunden, Lönnstorpet, Trälleborg och Mattisbygget, Stattute och Dalen. **Vångsnäs** omnämns som ett skattehemman år 1545.

I Åkhult, Vångsnäs och Hvitteryd skedde storskifte 1793-1810 och 1824 och ett laga skifte 1852. Vägen från Hvitteryd via Löftahall mot Aneboda kallas på 1812 års karta för "kyrekiowäg". Så sent som 1928 skrevs Vitteryd Hvitteryd. Sjön Fiolen kallas på 1812 års karta för Gårdssjön och 1824 och 1828 Hvitteryds sjö. 1852 kallas den Fiolen.

Kulturlandskapet har under historisk tid hävdats som åker, äng och hagmark. I stora delar av skogen bedrevs svedjebruk och ur svedjelanden uppstod fastmarksängen som fanns främst i sluttningarna runt sjön. Naturlig ängsmark utgjorde den från början skoglösa sidvallsängen som fanns på de blöta markerna längs Fiolenbäcken och kring Åkhultmyren. En intensiv slätter av ängarna ägde rum intill slutet av 1940-talet. Under försommaren och tiden före slättern var ängarna undantagna från bete. Djuren fick då istället utnyttja skogsbetet och hagmarksbetet. Om de gamla ängarna alls hålls öppna i dag, sker det främst genom bete. Stora delar av hagmarkerna vårdas nu som skog. Det enda skogsområdet som inte varit öppet i form av äng, hage eller åker är det nu urskogsartade området norr om myren, som troligtvis endast utnyttjats för extensivt skogsbete och en del brännvedshuggning. En mindre del av området brann på 1940-talet.

Odlingslämningarna runt sjön är omfattande med stenbunden gammal åker jämsides med totalröjda åkrar utan sten. Åkrar och vall avgränsas av stenmurar av olika slag.

1997-08-18

231-4967-89

REVIDERAD

(11.1211-7-71)

1998-10-14

231-5376-98

I åkermarkens utkanter förekommer röjningsrösen och stentippar efter de senaste stenbrytningarna.

Bebyggelsen runt Fiolen är välbevarad och karaktäriseras av 1800-talets parstugor med inslag av enstaka 1950-talsbyggnader, villor från 1900-talets senare hälft och torp från 1800-talet. Många av parstugorna är utrustade med inglasade verandor utsmäckade i dekorativ snickarglädje. Gårdsenheterna är intakta med ekonomibygnader som fortfarande används.

Bebyggelsens och kulturlandskapets läge invid sjön ger en bild av de naturgeografiska förutsättningarnas betydelse i äldre tid. Jordbruket och kreatursskötseln underlättades av närheten till vatten med stora möjligheter till att även under torrår bärga örtrikt hö ur sjöängarna. Även fiskemöjligheterna i Fiolen var en viktig binäring som tidvis tryggade försörjningen.

Sammantaget ger Fiolenområdet exempel på kulturmiljöns olika strukturer i äldre tid.

3. Markanvändning

I större delen av området bedrivs normalt skogs- och jordbruk. Jordbruket är koncentrerat till markerna runt sjön, medan skogsbruk bedrivs i hela det övriga området med undantag för Åkhultmyren och delar av skogen norr om Åkhultmyren; Anebodaskogen, som till större delen inte brukats på lång tid.

För huvuddelen av odlingsmarkerna i området har mellan 1992 och 1995 utgått NOLA-stöd eller landskapsvårdsersättning. Därefter har miljöstöd sökts och beviljats för flertalet av områdets jordbruksfastigheter.

4. Tillgänglighet

Området kan nås med bil från vägen Aneboda - Moheda, vägen Aneboda - Gyslätt samt vägen Skog - Vångsnäs. Vägen genom Akhults by går genom reservatet mellan sjön Fiolen och Åkhultmyren. Vägarna utgör långa sträckor reservatets yttergränser. Förutom dessa vägar finns också skogsbilvägar inom området.

5. Anordningar för friluftslivet

Anordningar saknas för närvarande.

6. Inventeringar m.m.

En botanisk inventering utfördes år 1975 av Allan Nicklasson. Inventeringsrapporten ingår i SNV:s PM-serie (nr 790). I inventeringen finns en sammanställning över vetenskapliga arbeten som skrivits om Fiolen och Åkhultmyren.

1997-08-18

231-4967-89

REVIDERAD

(11.1211-7-71)

1998-10-14

231-5376-98

En utförlig beskrivning av området samt historisk bakgrund finns i inventeringsrapporten "Förslag till skötselplan för det planerade naturreservatet sjön Fiolen-Åkhultmyren, kronobergs län", Allan Nicklasson 1975, utgiven av Länsstyrelsen 1975.

Skogsområdet norr om Åkhultmyren beskrivs i inventeringen "Urskogsartade områden i Kronobergs län", publicerad av Skogsvårdsstyrelsen och Länsstyrelsen 1980 där den bedöms ha stort bevarandevärde. Skogen har placerats i den högsta värdeklassen i rapporten "Inventering av urskogsartade områden i Sverige", SNV PM 1508 publicerad av Naturvårdsverket och Skogsstyrelsen 1982.

I naturvårdsprogrammet för länet, Kronobergs natur 1989, har området getts högsta värdeklass. I våtmarksinventeringen för länet 1987 har Åkhultmyren getts högsta skyddsvärdeklass och i Naturvårdsverkets Myrskyddsplan för Sverige 1994 har den prioriterats för skydd.

Se vidare litteraturlistorna som bilagts beslutet.

B. DISPOSITION OCH SKÖTSEL AV MARK OCH VATTEN

1. Syftet med reservatsskötseln

Syftet med reservatets skötsel skall vara att bevara sjön Fiolens, Fiolenbäckens och Åkhultmyrens särart samt att låta Åkhultmyren och ett skogsområde med ringa kulturpåverkan kallat Anebodaskogen utvecklas fritt. Karaktären på odlingslandskapet skall bevaras så att förhållandena i sjön, bäcken och myren inte förändras.

2. Beskrivningar och skötselbestämmelser för delområden

Hela naturreservatet är indelat i skötselområden som redovisas och numreras i denna beskrivning och på kartan, bilaga 1.

Skötselområde 1, Odlingslandskapet (128 ha)

Beskrivning: Åkrar, hagmarker, små hackslåtterarealer, lövskogspartier och bebyggelse utgör tillsammans ett omväxlande odlingslandskap runt sjön. En del av hagmarkerna håller på att växa igen med barr- och lövträd. Andra hagmarker betas främst av nötkreatur. Lövskogarna är varierade med många olika lövträdslag representerade. Längs sjön finns vackra trädridåer. Hamlade träd finns på några ställen, varav en del fortfarande hamlas. Vackra vårdträd och alléer förekommer vid flera gårdar.

Mål: Att bevara ett omväxlande odlingslandskap med åkrar, hagar, ängar, lövskogar och bebyggelse i samspel.

1997-08-18

231-4967-89

REVIDERAD

(11.1211-7-71)

1998-10-14

231-5376-98

De åtgärder som görs skall i minsta möjliga mån ändra de ekologiska förhållandena i sjön, myren och bäcken. För att inte ändra de limnologiska förhållandena i sjön och bäcken samt för att i stort bevara landskapsbilden skall man eftersträva att bibehålla den nuvarande fördelningen på åker- och betesmark och fördelningen mellan öppen mark och skog. Av dessa skäl får inte heller barrskogsarealen inom sjöns tillrinningsområde öka. Betesmarkerna skall hållas ljusöppna.

Åtgärder: Följande allmänna riktlinjer skall gälla: Odlingsmarken som idag hålls öppen skall såvitt möjligt framgent odlas eller betas. Överföring av åker till ej trädbevuxen betesmark samt omvandling av ängs- och hagmarker till lövskog är tillåten, dock ej genom sådd eller plantering. Vid skötseln av betesmarker skall all tall- och granföryngring röjas bort. Røjning och gallring i busk- och trädskikt skall ske så att en växling mellan mer och mindre öppna ytor uppkommer. Ek, en och oxel bör gynnas och vid strandkanterna även al och björk. Områdena bör betas även fortsättningsvis. Trädridåer vid sjökanterna skall sparas. Det är önskvärt att hamling av träd även fortsättningsvis sker och att alléer och vårdträd sparas och vårdas.

Skötselområde 2, Åkhultmyren med randzon samt mindre myrområden längs Fiolenbäcken (169 ha)

Beskrivning: Myren ligger omedelbart nedströms sjön och består av en excentrisk välvd mosse med ett kalt centralplan. Kanterna är en mosaik av skogbevuxna fastmarksöar, tallmossar och kärrpartier med växlande karaktär. Genom myrens södra delar rinner Fiolenbäcken som omges av ungskog av björk, gran och tall. Längre nedströms omges bäcken av ett parti med dels öppna kärr och dels alkärr.

Mål: Myr och skog som får utvecklas fritt.

Åtgärder: Inga.

Skötselområde 3, Sjön Fiolen, dess tillflöden från söder samt Fiolenbäcken nedströms sjön (160 ha)

Beskrivning: Fiolen är en av källsjöarna i Lekarydsån, ett biflöde inom Mörrumsån. Fiolen är en näringsfattig klarvattensjö med minerogena stränder, karakteriserade av sparsam storväxtvegetation.

1997-08-18

231-4967-89

REVIDERAD

(11.1211-7-71)

1998-10-14

231-5376-98

Ispressade strandbarrikader förekommer runt nästan hela sjön, särskilt kraftigt utbildade i exponerade lägen. Största vattendjupet är 10 meter i södra delen av sjön. Sjöns tillflöden från söder utgörs av diken från Vångsnäsmossen. Sjön har reglerats enligt en vattendom från 1922 genom en dammbyggnad vid sjöns utlopp som nu är raserad.

Mål: Fri utveckling.

Åtgärder: Inga utöver Länsstyrelsens löpande undersökningar av sjöns vattenkvalitet och biologiska liv.

Skötselområde 4, Skogen i reservatet utom Anebodåskogen (448 ha)

Beskrivning: Varierande skogsbestånd alltifrån planterade rena granskogar till naturligt igenvuxen betesmark som idag domineras av lövträd t ex grupper av grova ekar. Granskogen dominerar starkt.

Mål: Skogsmark där skötseln skall bedrivas med syfte att vidmakthålla ett uthålligt skogsbruk med iakttagande av naturhänsyn minst motsvarande vad som anges i skogsvårdslagen. Skogsskötselåtgärder skall utföras så att de inte ändrar de ekologiska förhållandena i sjön, myren och bäcken. Trädslagsblandningen skall förändras i förhållande till nu så att andelen löv och tall i området ökar. Målet för skyddszonen runt sjön (upp till c:a 30 meter från stranden) skall vara en stormfast blandskog med minst 50 % löv av virkesförrådet.

Åtgärder: Enligt föreskrifterna A 21 och A 22 skall följande gälla för skogsbruket inom reservatet:

Lövskog får inte omföras till barrskog. Spontan igenväxning till barrskog, eller att lövträdsdominerade bestånd utvecklas så att de blir barrträds dominerade, skall förhindras genom skötselåtgärder. I lövskog skall mer än 50 % av såväl stamantal som virkesförråd bestå av lövträd. Döda lövträd lämnas rotstående. Bärande träd och buskar sparas.

Vid avverkning får inte göras större hyggen än ca 2 ha. Vid planering av slutavverkning, och vid anläggning och skötsel av nya skogsbestånd skall variation inom bestånden eftersträvas.

1997-08-18

231-4967-89

REVIDERAD

(11.1211-7-71)

1998-10-14

231-5376-98

Inom området, som avgränsas av sjön Fiolens stränder och de vägar som omger sjön, skall samråd alltid ske med naturvårdsförvaltaren innan avverkningar utförs. Kalhyggen får inte utföras närmare sjön än en trädlängd (ca 30 meter). Inom denna skyddszon vid sjön får dock plockhuggning ske. Målet för skogen inom skyddszonen skall vara en stormfast blandskog med minst 50 % löv.

Vid skogsskötseln i allmänhet men i kantzonen vid Åkhultmyren och i området mellan Fiolen och vägarna i synnerhet skall avverkningsarbeten planeras så att markskador på myrmark i samband med t ex virkestransporter inte uppkommer. Markskador på fastmark får i dessa områden inte vara djupare än ca 10 cm.

Skötselområde 5, Anebodaskogen, skogsområde norr om Åkhultmyren (170 ha)

Beskrivning: Storblockigt och bitvis rikblockigt granskogsområde med urskogskaraktär i de inre delarna. I området finns små tallmossar och kärr. I kanterna av området finns flera hyggen och ungskogsbestånd. I området finns provytor och andra anordningar för övervakning av nederbörd, vegetation, grundvatten och avrinningsvatten inom Naturvårdsverkets program för integrerad miljöövervakning (IM).

Mål: På kort sikt ska nuvarande ungskogar och hyggen genom naturvårdsinriktad skötsel successivt omföras till naturskog. På lång sikt skall skog och myr i hela området utvecklas fritt.

Åtgärder: Inga inom urskogsdelarna av området. Den generation planterad gran som nu växer upp i området avvecklas successivt och ersätts av självföryngrad skog som lämnas till fri utveckling.

Den successiva avvecklingen ska ske så att ett varierat bestånd både beträffande trädslags- och ålderssammansättning eftersträvas. Avverkning och föryngring skall ske genom gallring, luckblädning och självföryngring så att kalmare om möjligt aldrig uppkommer. Om något område befinns vara lämpligt att bränna skall särskild skötselplan som godkänns av Länsstyrelsen upprättas för denna åtgärd.

1997-08-18

231-4967-89

REVIDERAD

(11.1211-7-71)

1998-10-14

231-5376-98

En skyddszon på fastigheten Aneboda 1:76 där den gränsar mot Aneboda 1:17 finns angiven på kartan till denna skötselplan. Vid skötsel av denna skall gälla vad som anges i tjänsteanteckningar daterade den 19 mars 1997 med tillhörande karta daterad den 7 mars 1997.

C. ANORDNINGAR FÖR ALLMÄNHETEN

1. Tillgänglighet

Området är lättillgängligt med bil. Skogsbilvägen som leder in i reservatet norrifrån från vägen Aneboda-Gyslätt skall dock förbättras så att den blir farbar med buss. En parkeringsplats för fem bilar och en buss anläggs i anslutning till denna vägs vändplats strax norr om Akhultmyren. En stig skall anläggas i reservatet med denna parkeringsplats som utgångspunkt. Ytterligare en parkeringsplats kan anläggas vid vägen runt sjön efter påfordran från markägarna.

2. Anläggningar

Torrklosett och sopstall uppförs i anslutning till parkeringsplatserna om det visar sig att det erfordras.

3. Information

Två större informationstavlor uppförs i anslutning till parkeringsplatserna. Mindre informationstavlor på svenska, engelska och tyska placeras på ett lämpligt antal ställen i reservatet.

4. Utmärkning av reservatets gränser

Gränsmarkering skall utföras enligt svensk standard (SIS 03 15 22).

D. DOKUMENTATION AV UTFÖRDA ÅTGÄRDER

Naturvårdsförvaltaren skall dokumentera utförda åtgärder genom att ange

- skötselområde,
- utförd åtgärd inom resp skötselområde, år och månad för åtgärdens utförande,
- ev notering om åtgärdens effekt eller om annat av intresse inom reservatet samt genom fotodokumentation.
- Även områden som ej åtgärdas bör fotodokumenteras vid skilda tidpunkter.

1997-08-18

231-4967-89

REVIDERAD

(11.1211-7-71)

1998-10-14

231-5376-98

E. ANSVAR OCH KOSTNADER FÖR SKÖTSELN

Markägaren svarar för den normala jordbruks- och skogsbruksdriften.

Naturvårdsförvaltaren ombesörjer och bekostar uppförande och underhåll av anordningar för allmänhet, förbättring av skogsbilvägen i gränsen mellan fastigheterna Aneboda 1:16 och Aneboda 1:76 (markerad på kartan, bilaga 1) samt det underhåll av densamma som kan hänföras till reservatets nyttjande och skötsel, framställning och utplacering av informationsskyltar, utmärkning av reservatets gräns samt naturvårdsåtgärder som inte är att hänföra till normalt jord- och skogsbruk. Naturvårdsförvaltningen skall ske i samråd med markägarna.

Respektive kommun ombesörjer och bekostar eventuell hämtning av latrin och sopor.

Bilagor

Tjänsteanteckningar 1997-03-19 m karta

Karta

SKÖTSELPLAN

12 (16)

1997-08-18

231-4967-89

REVIDERAD

(11.1211-7-71)

1998-10-14

231-5376-98

Miljövårdsenheten
Anne-Li Fiskesjö
0470-86 186

1997-03-19

231-4967-89

Bilaga till
231-5376-98

Anteckningar från besiktning den 7 mars 1997 av skyddszon på fastigheten Aneboda 1:76 längs gränsen mot Aneboda 1:17 med anledning av det planerade naturreservatet Fiolenområdet i Alvesta och Växjö kommuner

Med anledning av förhandlingar om intrångsersättning för bildande av reservatet bl a på fastigheterna Aneboda 1:17 och 1:12 kontaktade Roger Jonsson, Aneboda Aqua Service AB, Länsstyrelsen för besiktning av och diskussion om den skyddszon om vilken en principiell överenskommelse träffats redan i december 1995. Vid besiktningen den 7 mars 1997 deltog Roger Jonsson och undertecknad.

Anledningen till att frågan om skyddszon väckts och att den preciserats så att målet skall vara lågvuxen helst lövdominerad skog inom en zon längs den gemensamma fastighetsgränsen och 35 meter västerut är att man, främst Aneboda Aqua Service AB men också fastighetsägaren till Aneboda 1:12 och 1:17, vill ha garantier för att erforderliga åtgärder vidtas längs fastighetsgränsen så att beskuggning av fiskodlingsdammar, risk för skador av stormfällda träd m m undviks. Länsstyrelsen bedömer att dessa mål kan nås utan att avverkning ut till 35 meter väster om fastighetsgränsen sker längs hela sträckan och avser därför att så snart som möjligt ta initiativ till stämpling och avverkning av bl a en grupp gamla granar vid det gula bostadshuset, skuggande högvuxen skog väster om dammen i sydväst och större granar på några andra ställen vid fastighetsgränsen. Länsstyrelsen har dock förståelse för att fiskodlingens företrädare vill ha den garanti som en avgränsad skyddszon innebär. Hänsyn måste dock vid inrättande av en skyddszon tas till mätpunkterna med omgivande skog i IM-ytan (Integrerad miljöövervakning som utförs av Sveriges Lantbruksuniversitet på uppdrag av Naturvårdsverket), se bifogade karta.

Vid besiktningen som utfördes idag träffades mot bakgrund av det ovan nämnda överenskommelse om följande mellan undertecknad och Roger Jonsson, Aneboda Aqua Service AB;

1. En skyddszon mot beskuggning m m av fastigheten Aneboda 1:17 skall som tidigare överenskommit avgränsas på kartan till det kommande beslutet om bildande av naturreservat. Skydds-zonen skall vara 35 meter bred längs fastighetsgränsen mellan Aneboda 1:17 och Aneboda 1:76 med ett undantag som anges nedan under punkt 2.

Miljövardsenheten
Anne-Li Fiskesjö
0470-86 186

1997-03-19

231-4967-89

Bilaga till
231-5376-98

2. Ett undantag från skyddszonen skall gälla för att garantera stabila mättningsförhållanden för IM-ytan (forsknings- och mätområde för integrerad miljöövervakning). Denna frizon omfattar ett område om c:a 50 meter på var sida om bäcken i IM-ytan. Den norra gränsen för frizonen går c:a.50 meter norr om bäcken i IM-ytan över krönet på en markerad kulle i skogen intill fastighetsgränsen. Den södra gränsen för frizonen går mellan en kulle öster om vägen från torpet till det gula bostadshuset i västra delen av fastigheten, och västerut i branten på motsatta sidan. I ett område söder om denna frizon och till krönet på kulle väster om torpet, skall i det område som markerats tills vidare endast granar avverkas. Gränserna för IM-ytans frizon bör märkas ut med stakkäppar i samband med att gränsen för reservatet märks ut.

3. Ägaren till fastigheten - Aneboda 1:17 får påkalla sådan avverkning inom skyddszonen som syftar till att lågvuxen lövdominerad skog dominerar zonen. Kalavverkning får dock inte påkallas inom hela skyddszonen samtidigt utan endast av en tredjedel av zonen varje gång och med minst sju år mellan avverkningarna.

4. Undertecknad skall kontrollera medfastighetsförvaltaren Skogsvårdsstyrelsen om avverkning av mindre grupper av granar och höga beskuggande träd längs fastighetsgränsen enligt vad som nämnts ovan kan göras under våren 1997.


Anne-Li Fiskesjö

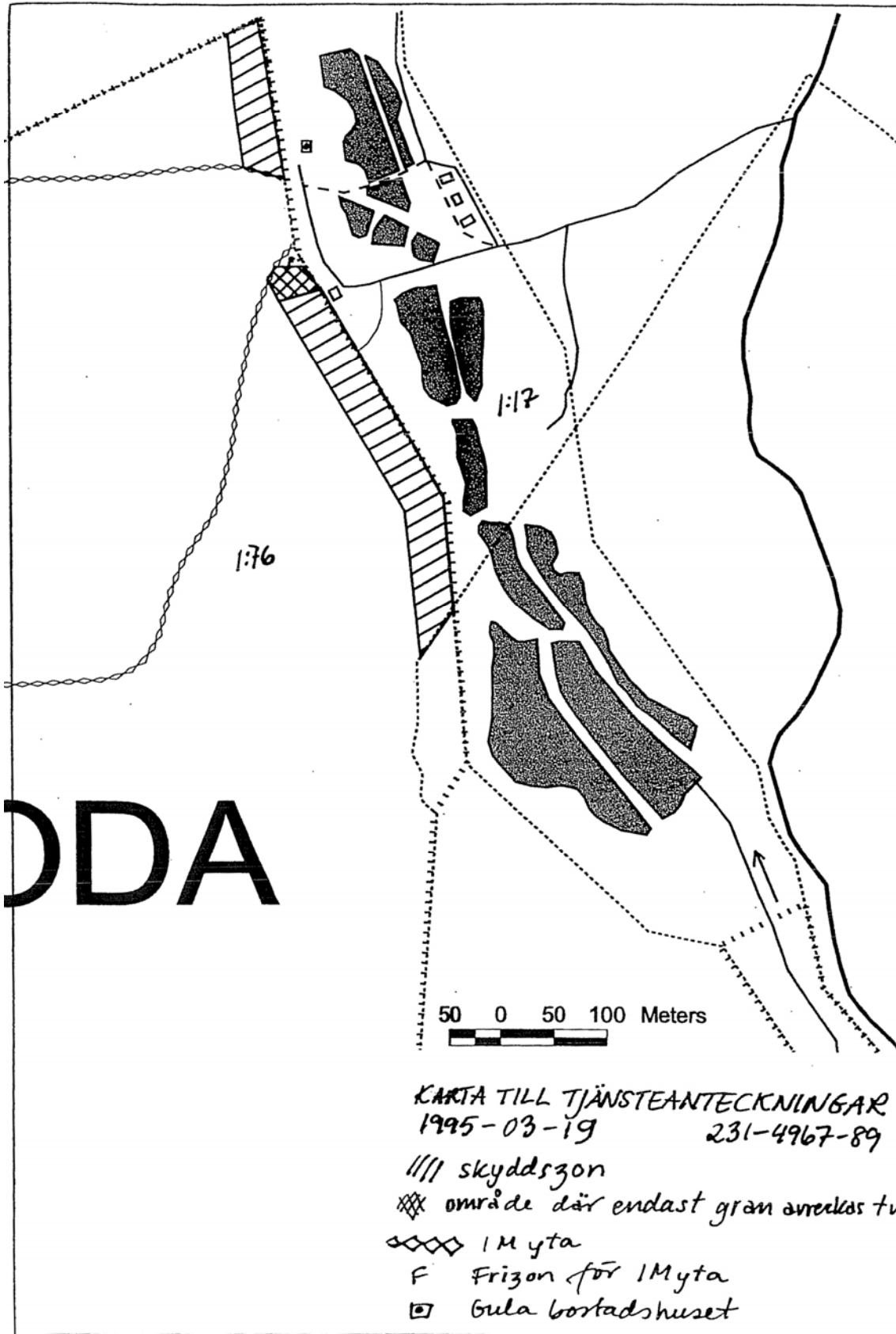
Bilaga
Karta

Miljövårdsenheten
Anne-Li Fiskesjö
0470-86 186

1997-03-19

231-4967-89

Bilaga till
231-5376-98

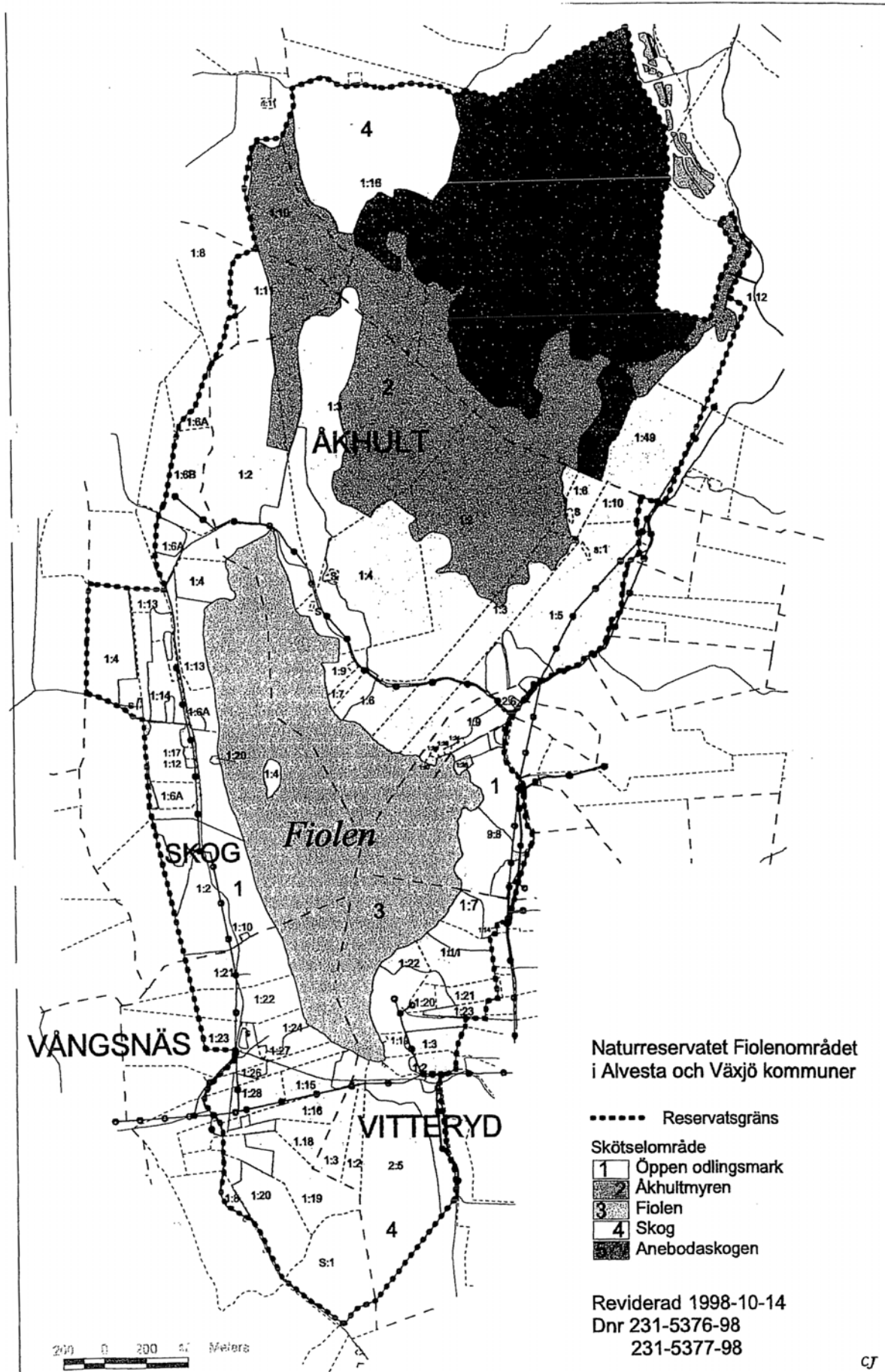


Miljövardsenheten
Anne-Li Fiskesjö
0470-86 186

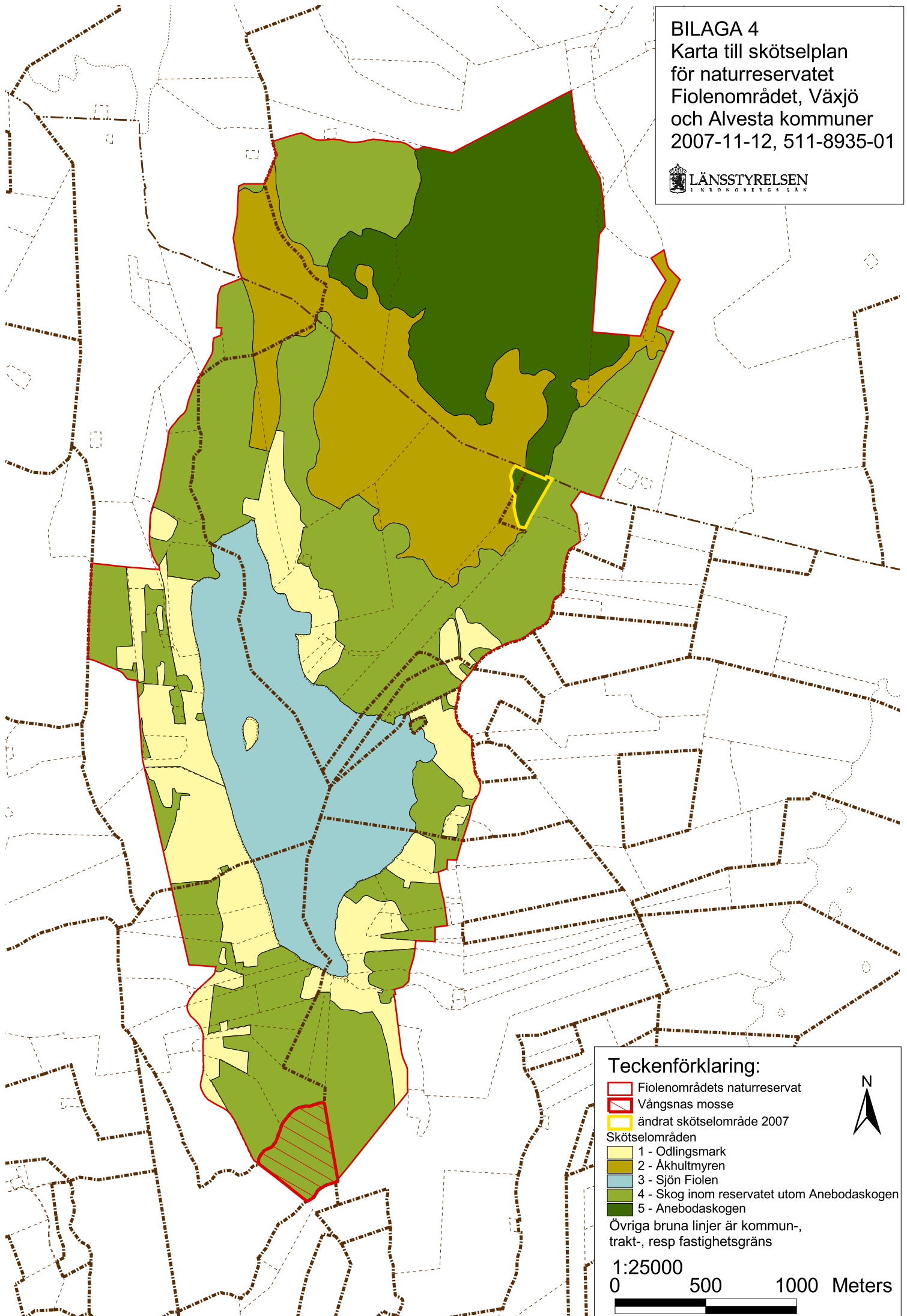
1997-03-19

231-4967-89

Bilaga till
231-5376-98



BILAGA 4
Karta till skötselplan
för naturreservatet
Fiolenområdet, Växjö
och Alvesta kommuner
2007-11-12, 511-8935-01



Teckenförklaring:

- Fiolenområdets naturreservat
- Vångsnas mosse
- ändrat skötselområde 2007

Skötselområden

- 1 - Odlingsmark
- 2 - Åkhultmyren
- 3 - Sjön Fiolen
- 4 - Skog inom reservatet utom Anebodaskogen
- 5 - Anebodaskogen

Övriga bruna linjer är kommun-,
trakt-, resp fastighetsgräns

1:25000

0 500 1000 Meters

