

BESLUT

Datum
2012-05-28

Ärendenummer
511-1011-09

**BILDANDE AV NATURRESERVATET STOCKSMYR-BRÄNNAN I
UPPVIDINGE OCH LESSEBO KOMMUNER**

BESLUT

Länsstyrelsen förklarar med stöd av 7 kap. 4 § miljöbalken (1998:808) området Stocksmyr-Brännan som naturreservat. Gränsen för naturreservatet ska vara den gräns som utmärks i fält med bifogad karta (bilaga 1) som underlag, med de eventuella mindre justeringar som förrättningsmannen finner nödvändiga vid utmärkningen.

För att uppnå syftet med reservatet beslutar Länsstyrelsen att nedan angivna föreskrifter ska gälla för reservatet, se nedan under RESERVATSFÖRESKRIFTER.

Länsstyrelsen fastställer bifogad skötselplan (bilaga 2) för reservatets långsiktiga vård.

SYFTET MED RESERVATET

Syftet med naturreservatet är att vårda och bevara naturmiljöer knutna till lövrika brandpräglade skogar i en större skogsmyrmosaik så att den biologiska mångfalden bevaras och stärks:

- myrar, sjöar och vattendrag bevaras med en ostörd hydrologi där myrarna har en typisk myrvegetation och öppen karaktär. Områden som är påverkade av avvattningsåterställs
- gamla skogar ska bevaras i ett naturskogsartat tillstånd med gamla träd, en varierad och flerskiktad struktur med god förekomst av död ved i olika nedbrytningsstadier och ett stort lövträdsinslag, medan yngre och skogsbrukspåverkade skogar ska vårdas så att dessa värden kan utvecklas.
- det rörliga friluftslivet ges möjlighet till naturupplevelser med vildmarkskänsla i ett större naturområde som utmärks av tysthet, stillhet och ostördhet, samt ges möjlighet att kunna uppleva områdets kulturlämningar.

Syftet ska uppnås genom att:

- områdets skyddsvärda naturmiljöer bevaras genom föreskrifter som förhindrar skogsbruk och annan exploatering
- hydrologin återställs, öppna myrar bibehålls öppna och vissa igenvuxna myrar röjs från uppväxande träd
- områdets skogar får präglas av intern dynamik och naturliga processer inklusive bränning. Bestånd påverkade av skogsbruk restaureras för att utvecklas mot naturskogar rika på tall, asp, björk och andra lövträd, där också natur- och livsmiljöer kan nyskapas för att värna skyddsvärda arter
- påverkade sjöar och vattendrag restaureras genom biotopvårdande åtgärder för att få ett naturligare flöde och återställda lekplatser för fisk
- lämpliga åtgärder vidtas, inom ramen för syftet, för att främja upplevelsevärdena och visa representativa kulturspår

RESERVATSFÖRESKRIFTER

A. Föreskrifter med stöd av 7 kap. 5 § miljöbalken om inskränkningar i rätten att använda mark- och vattenområden i naturreservatet

Utöver förbud och föreskrifter i annan lagstiftning är det förbjudet att:

1. bedriva täkt av berg, sten, grus, sand, lera, jord, torv eller annan jordart
2. borra, spränga, schakta, gräva, dämna, dika, dikesrensa, fylla ut, tippa, anordna upplag eller utföra annan liknande åtgärd på land eller i vatten

Anmärkning:

Åtgärder inom vägområde, t.ex. nedgrävning av kabel, får ske efter samråd med förvaltaren

3. anlägga väg, parkeringsplats eller vändplats
4. ta bort eller skada kulturlämning
5. uppföra byggnad, ledning, mast, vindkraftverk eller annan anläggning

Anmärkning:

I. Förvaltaren kan på lämplig plats och om behov finns ge tillstånd till jaktorn som får byggas med klen gran från platsen.

II. Underhåll av befintlig byggnad och anläggning får ske.

6. avverka, gallra, beskära, röja, så, plantera träd eller buskar eller utföra annan skogsbruksåtgärd eller skada enskilda träd eller buskar

Anmärkning:

I. Förvaltaren kan ge tillstånd till att ta upp och underhålla siktgata för jaktens behov på lämplig plats och om behov finns.

II. Befintliga vägar och stigar får hållas framkomliga

7. skada, ta bort eller upparbeta dött träd, vindfälle eller döda grövre grenar

Anmärkning:

Vindfälle eller döda grenar som hamnar olämpligt vid väg, stig eller anordning får flyttas till annan lämplig plats inom reservatet.

8. sprida bekämpningsmedel, gödsel, kalk eller annat jordförbättringsmedel eller andra kemiska preparat

Anmärkning:

Kalkning i sjö eller vattendrag i enlighet med statens kalkningsprogram är undantagen.

9. ändra växt- och djurlivets sammansättning genom att föra in, så eller plantera ut arter

10. upplåta mark för militär övning, motortävling, skyttetävling eller träning härför

11. att utan förvaltarens tillstånd utfodra vilt, anlägga åtel eller sätta upp saltsten

12. anlägga eller bedriva fiskodling.

13. jaga fågel

Föreskrifterna ska inte utgöra hinder för de åtgärder som behövs för att tillgodose syftet med reservatet och som framgår av föreskrifterna under B nedan. Detsamma gäller för uppföljning av kvalitetsmål. Vidare ska föreskrifterna inte utgöra hinder för normalt underhåll av befintlig ledning/ledningsgata/väg/vägområde eller ersättning av detsamma till motsvarande kapacitet (sommarsaltning av väg räknas inte som normalt underhåll).

B. Föreskrifter med stöd av 7 kap. 6 § miljöbalken om skyldighet för ägare och innehavare av särskild rätt till fastighet att tåla att följande åtgärder vidtas inom reservatet utan ytterligare ersättning

Markägare och innehavare av särskild rätt till marken förpliktas tåla att följande anordningar iordningställs och åtgärder vidtas:

1. utmärkning av reservatsgräns och information om reservatet
2. åtgärder som behövs för att återställa och utveckla naturvärdena i myr- och skogsmark och som preciserats i fastställd skötselplan:
 - a) inom rut-rastreat område (bilaga 1) får följande skötselåtgärder utföras, som erfordras för reservatets vård och skötsel:
 - åtgärder för att återställa hydrologin genom att dämna eller lägga igen diken samt återställa vattendrag
 - bränning med naturvårdssyfte. I syfte att upprätthålla säkerheten i samband med bränning får träd kvistas, röjas, huggas eller huggas och mineraljordsträngar användas
 - ringbarka eller genomföra motsvarande åtgärd av enstaka träd
 - b) inom övrig del (bilaga 1) får dessutom följande skötselåtgärder utföras, som erfordras för reservatets vård och skötsel:
 - som restaureringsåtgärder utföra åtgärder i form av att röja, hugga, ringbarka och på andra sätt skada eller döda icke naturvårdsintressanta träd med syfte att utveckla naturmiljöer eller livsmiljöer för skyddsvärda arter
 - så eller plantera lövträd, buskar och örter
 - lägga upp faunadepåer
 - slåtter och bete

- efter särskilt beslut sätta ut hotade arter enligt fastställda åtgärdsprogram

- 3. iordningställande och upprätthållande av anordningar för allmänheten i form av till exempel parkeringsplats, strövstig, rastplats, spänger och utsiktstorn, inklusive att upprätthålla framkomlighet och säkerhet på stigar, rastplatser och vägar genom att flytta nedfallna träd och grenar och kapa/fälla grenar eller träd som uppenbart hotar att hindra framkomlighet och utgöra en risk för besökares säkerhet

- 4. åtgärder för vetenskaplig undersökning som i förväg godkänts av Länsstyrelsen

- 5. tillfälliga upplag i samband med skötselåtgärder

- 6. användning av vägar i den utsträckning som behövs för att utföra skötselåtgärder enligt skötselplan

- 7. framföra maskiner/fordon i den utsträckning som behövs för reservatets vård och förvaltning

Virke eller avverkningsrester som genereras av naturvårdande skötselåtgärder, och som av naturvårdsskäl inte bör lämnas på platsen, får tillvaratas av markägaren.

Det är förvaltaren som ansvarar för att skötselåtgärder enligt fastställd skötselplan utförs men markägaren ska erbjudas att utföra skötselåtgärder. Åtgärder ska då genomföras i samråd med förvaltaren.

C. Föreskrifter med stöd av 7 kap. 30 § miljöbalken och 22 § förordning (1998:1252) om områdesskydd om rätten att färdas och vistas inom reservatet och om ordningen i övrigt inom området (gäller allmänheten)

Utöver förbud och föreskrifter i annan lagstiftning är det förbjudet att:

1. skada naturföremål eller ytbildning, t.ex. genom att gräva, borra, måla eller mejsla på berghällar och block

2. bryta kvistar, fälla eller på annat sätt skada levande eller döda träd och buskar
3. plocka, skada eller gräva upp örter, svampar, lavar och mossor eller andra växter annat än plockning av enstaka exemplar av icke-fridlysta arter. Bär och matsvamp får plockas för husbehov
4. framföra eller parkera motordrivet fordon eller släpvagn annat än på anvisad väg eller iordningställd parkeringsplats
5. sätta upp tavla, skylt, affisch, orienteringskontroll eller att permanent snitsla spår utan tillstånd från förvaltaren
6. bedriva tävlings-, övnings-, lägerverksamhet eller liknande utan tillstånd från förvaltaren
7. störa eller skada djurlivet t.ex. genom närgånget uppträdande vid bo-, lek- eller lekplats.

Från föreskrifterna under C undantas åtgärder för vetenskaplig undersökning, som i förväg godkänts av Länsstyrelsen.

Föreskrifterna under A, B och C utgör inte hinder för förvaltaren att utföra de åtgärder som erfordras för reservatets vård och skötsel.

Föreskrifterna under C träder i kraft den dag som framgår av kungörandet i länets författningssamling. Föreskrifterna gäller även om de överklagas.

Utöver ovan angivna föreskrifter gäller annan lagstiftning bl.a. miljöbalken, jaktlagstiftning, terrängkörningslagen och kulturminneslagen.

Enligt 7 kap 28a § miljöbalken krävs tillstånd för att bedriva verksamheter eller vidta åtgärder som på ett betydande sätt kan påverka miljön i ett Natura 2000-område.

BESLUT

Datum
2012-05-28Ärendenummer
511-1011-09

ADMINISTRATIVA DATA

Namn: Stocksmyr-Brännan
RegDOS-Id: 2014842
Län: Kronobergs län
Kommun: Uppvidinge, Lessebo
Församling: Lenhovda, Lessebo och Ekeberga
Läge: 7 km norr om Lessebo och 9 km söder om Lenhovda
Gränser: Enligt karta, bilaga 1 i beslutet
Areal: Totalt: 2 313 ha, Land: 2 187 ha Vatten: 126 ha
Fastigheter och
markägarkategori: *Fastigheter* *Markägarkategori*
Herråkra-Merhult 1:15 Sveaskog
Gydingsmåla 1:3 Sveaskog
Hässle 3:18 Sveaskog
Kalkhult 1:1 Sveaskog
Lövås 1:1 Sveaskog
Ryd 1:2 Sveaskog
Ryd 1:3 Sveaskog
Visjön 1:1 Sveaskog
Åhult 1:3 Sveaskog
Åhult 1:16 Sveaskog
Servitut mm: Ryd FS:7 - Samfällt fiske i Norrsjön
Ryd 1:2, Ryd 1:3, Ryd 2:4
Åhult FS:1 - Samfällt fiske i Nässjön, Källedalagöl,
Sandsjöån och Nässjöån
Åhult 1:3, Åhult 1:4, Åhult 1:13, Åhult 1:15, Åhult 1:16
Uppvidinge Skeppetorp GA:1
Kosta-Bergdala vägsamfällighet
Kraftledning - 0760-86/13.1
Svenska kraftnät
Förvaltare: Länsstyrelsen i Kronobergs län
Sakägare: Enligt bilaga 3
Fastighetskarta: 5F Kosta västra 0e
5F Äsperås 0d
5F Åhult 1e
5F Kylleskruv 1d
4F Fagereke 9d
Naturgeografisk region: Sydsvenska höglandets centrala och östra delar
Riksintressenummer: NRO07028 Storasjöområdet (naturvård)
NRO07031 Stocksmyr/Brännan (naturvård)
Natura 2000-område SE0320231

BESKRIVNING AV OMRÅDET

Området består av myrar och skog där skogarna domineras av barrträd men med ett varierande inslag av lövträd som björk och asp. Andra lövträd som sälg, rönn och ek förekommer sparsamt. Norra delen är synbart brandpräglad. Denna del har de senaste 200 åren utsatts för fyra bränder, den senaste 1917 och området har fått namnet Brännan. Området är mosaikartat med många myrar, mader och sjöar. De skogliga värdekärnorna består främst av naturskogsartad skog exempelvis i form av lövbrännor på storblockig mark, gammal olikåldrig lövblandad barrskog samt annan gammal barrskog på bl.a. storblockig mark och torvmark. I vissa värdekärnor finns inslag av 150-200 år gamla senvuxna tallar. Vissa träd kan vara upp mot 300 år och på en del håll finns gott om död, multnande ved. Den döda veden erbjuder hemvist åt en mängd insekter, svampar och mossor.

Den södra delen domineras av stora områden med myrmosaiker, sumpskogar med naturskogskaraktär, öppna myrar och högmossar. Här finns de blöta och trädlösa Stocksmyr och Källekulla mad, och de två högmossarna Stora fly och Breda fly. Dessa områden har dikats, men i jämförelse med andra myrar i södra Sverige är de ovanligt opåverkade. I den södra delen finns också ett par igenväxande sjöar som tillsammans med sina lövträdsdominerade sumpskogar utgör stort värde för fågellivet. Här kan nämnas den sänkta Rydasjön. Norr om Rydasjön finns en åsrygg som går genom myrmosaiken.

Området hyser en del ovanliga arter, varav några är upptagna på den s.k. rödlistan för hotade och missgynnade arter. Reservatet har en stark tjäderstam med flera spelplatser och orrar spelar på de öppna myrarna. Förutom tjäder och orre finns storspov, grönbena, rödbena, trana, ljunpipare, lärkfalk och sparvuggla. Mindre hackspett häckar i området. Bland lavar kan nämnas garnlav, ädellav, kattfotslav, sotlav, korallav, skriftlav, rostfläck, glansfläck, grymig blåslav och bland mossor stor revmossa, långfliksmossa, vågig sidenmossa, blåmossa, krusig ulota och fällmossa. Exempel på svampar är tallticka, rävticka, korktaggsvampar och kärlväxter jungfru marie nycklar, korallrot och missne. Skalbaggarna bronshjon och raggbock lever i gamla granar respektive nedfallna tallar. Karaktärsarter på myrarna är dvärgbjörk, skvattram och myrlilja. I vattendrag återfinns lake, elritsa och bäckvattenbroms.

BESLUT

Datum
2012-05-28

Ärendenummer
511-1011-09

Fornlämningar finns i form av tjärgropar, fossila åkrar, torplämningar, slagvarpar, sågverk, en äldre bro och ett flertal röjningsrösen.

Närheten till bl.a. Kosta och Lessebo gör att området kan bli ett attraktivt besöksmål för friluftslivet. Områdets storlek och avsaknad av exploateringar ger området en vildmarkskänsla.

REDOGÖRELSE FÖR ÄRENDET

Området uppmärksammades i våtmarksinventeringen och kom även med i myrskyddsplanen som Naturvårdsverket tog fram för Sveriges värdefullaste myrar. De större myrarna med angränsande skogar är Natura 2000-område enligt EU:s art- och habitatdirektiv samt fågeldirektivet.

Området uppmärksammades också i inventeringen av skyddsvärda statliga skogar och urskogsartade skogar (den s.k. SNUS-inventeringen) som på uppdrag av regeringen genomfördes av Naturvårdsverket och länsstyrelserna 2002-2003. Området uppmärksammades på grund av höga biologiska värden och bedömdes med stöd av gällande naturskogs-kriterier lämpat för urval i inventeringen. Området är ett av 22 områden i Kronobergs län som slutligen rapporterades av Naturvårdsverket till regeringen, NV rapport 5339 och 5340. Området har även uppmärksammats i den s.k. nyckelbiotopsinventeringen som genomfördes av Skogsstyrelsen.

2004 kom Sveaskog och Länsstyrelsen överens om att området skulle bli naturreservat och Sveaskog har därefter inte vidtagit några åtgärder utan att få medgivande från Länsstyrelsen.

Naturvårdsverket och Sveaskog AB träffade den 13 juni 2008 en överenskommelse om långsiktigt skydd av 431 särskilt värdefulla naturskogsområden på Sveaskogs marker i Sverige som redovisades i inventeringen. Överenskommelsen innebär att områdena kan avsättas som naturreservat utan krav på ekonomisk ersättning till Sveaskog. Avtalet ingicks med bl.a. följande villkor:

- Inriktningen av skydd och skötsel för naturreservaten är att naturskogarnas biologiska värden som naturliga ekosystem samt värden för friluftsliv och naturupplevelser ska bevaras och

BESLUT

Datum
2012-05-28

Ärendenummer
511-1011-09

utvecklas samt att skogsbruk och andra verksamheter som kan skada naturvärdena inte ska ske.

- Naturreservaten ska i skötselkrävande naturreservat utformas så att virke eller avverkningsrester som genererats av naturvårdande skötselåtgärder, och som inte av naturvårdsskäl bör lämnas på platsen, får tillvaratas av markägaren.
- Den statliga naturvården tar finansiellt och formellt ansvar för förvaltningen av naturreservaten.
- Sveaskog erbjuder sig att mot marknadsmässig ersättning utföra naturvårdande skötselåtgärder i enlighet med av berörd länsstyrelse fastställd skötselplan.
- Jakt, och i förekommande fall fiske, ska kunna bedrivas i samma omfattning som idag och med den hänsyn som är bruklig i naturreservat utan särskilda jaktbestämmelser. Om det behövs för att uppnå angelägna bevarandemål kan bestämmelser som rör jakt införas för enskilda naturreservat efter särskilt samråd mellan berörd länsstyrelse och Sveaskog.

Då området är utpekad enligt EU:s fågeldirektiv som särskilt värdefullt för fågellivet kommer fågeljakten att inskränkas. Förhandling om intrångsersättning för detta har förts mellan Naturvårdsverket och Sveaskog.

En undersökning av områdets brandhistorik har utförts genom uttag av vedtrissor och proverna påvisar att området är påverkat av många bränder. Undersökningen utfördes framförallt i de norra delarna av reservatet men ett fåtal prover togs även i de västra och östra delarna.

Sakägare inom området har förelagts att inkomma med eventuella synpunkter/erinringar. Myndigheter, ideella föreningar m.fl. har lämnats tillfälle att yttra sig över förslaget. Följande yttranden har inkommit:

Lessebo kommuns plan- och miljönämnd är positiv till bildandet av naturreservatet.

Uppvidinge kommuns kommunstyrelse tillstyrker Länsstyrelsens förslag om att bilda naturreservatet Stocksmyr-Brännan.

Bengt Gustavsson, Åhult 1:4, är frågande till varför inte det stormfällda virket efter stormarna Gudrun och Per inte upparbetades och är kritisk till de granbarkborreangrepp som följde. Han ser detta som ett slöseri med naturen.

Carl-Henrik Åfors är jakträttsinnehavare och vill ekonomisk kompensation för att fallna träd och granbarkborredödade granar hindrar tillträde till stora delar av området. Han önskar ett permanent tillstånd till jaktorn, saltstenar, siktgator, transporter mm.

Sveaskog har hopp ett gott samarbete kring områdets naturvärden men accepterar inte inskränkning i fågeljakten utan ekonomisk kompensation. De önskar också att gränsen snart blir markeras och anser att det är viktigt att vändplaner i området inte blir blockerade.

Skogsstyrelsen, Kronobergs distrikt, tillstyrker att naturreservatet bildas i enlighet med Länsstyrelsens förslag och anser att beslut och plan är välformulerade och lätta att tillgodogöra sig. Däremot anser de att detaljeringsnivån på åtgärderna i vissa fall är för hög. De anser också att en rågångsbredd på en meter är för lite. De önskar också en specificering om målen kring död ved. Skogsstyrelsen poängterar också vikten att få ta ner träd som kan vara farliga för besökare.

Naturvårdsverket anser att syftet behöver göras mer kortfattat, mindre målformulerat och tydligare knyta an till vad som framgår i 7 kap miljöbalken. De vänder sig mot bakgrund av det mot att ett syfte med reservatet ska vara att bevara kulturmiljöer. De saknar också en tydlig skrivning om att gammal skog ska lämnas till fri utveckling. De vill också att vi preciserar föreskrift B2 och A5. Vad gäller skötselplanen välkomnar de den större satsningen på naturvårdsbränning men anser att den innehåller allt för opreciserade åtgärder som kan omfatta marker som normalt gynnas av fri utveckling. De har en oro för att åtgärder som vidtas kan inverka negativt på friluftsvärdena.

Kulturparken Småland anser att det är mycket positivt att reservatsbildningen bidrar till att ett urval av lämningar från tidigare generationers boende och brukande med murar, grunder och ängar ska framhävas och att föreskrifterna ska hindra att kulturlämningar tas bort eller förstörs.

BESLUT

Datum
2012-05-28

Ärendenummer
511-1011-09

Kronobergs ornitologiska förening hälsar med stor glädje bildandet av naturreservatet Stocksmyr-Brännan men föreslår att all jakt i reservatet förbjuds med motiveringen att jakt försvårar det rörliga friluftslivet och förstör möjligheterna till tysthet, stillhet och ostördhet.

SGU tillstyrker bildandet av naturreservatet med förhoppning om att de geologiska naturvärdena också beaktas. De ger också en översiktlig beskrivning av de geologiska förhållandena i området.

Ovanstående yttranden har utvärderats och efter avvägning mellan olika intressen inarbetats i beslut och skötselplan. Somliga yttranden gäller den framtida förvaltningen av reservatet och dessa frågor får efter att beslutet vunnit laga kraft diskuteras med reservatsförvaltaren.

MOTIVERING

Syftet med reservatet har angetts ovan. Tillsammans med det angränsande naturreservatet Storasjöområdet utgör området ett av de minst fragmenterade skogsområdena i länet, helt utan bostäder över flera tusen hektar. Inom reservatet finns 56 områden som har klassats som nyckelbiotoper eller naturvärdesobjekt och dessa täcker en yta på 811 ha skog och myr. Andelen äldre skog är relativt stor. I den norra delen är branddynamiken påtaglig och inslaget av björk är stort i vissa delar. Den södra delen domineras av myrmosaiker och sumpskogar varav stora delar är gamla och odikade. Delar av fastmarksskogen har aldrig varit kalavverkad utan har uppkommit efter den stora branden 1917, eller sumpskogar som uppkommit efter upphörd hävd. På de flesta marker har dock gallring skett. Garnlaven är riklig i området vilket tillsammans med t.ex. ädellav, kattfotslav, sotlav och korktaggsvampar indikerar skog med lång kontinuitet och jämn luftfuktighet. Områdets ornitologiska värden med skogshöns, vadarfåglar, ugglor och hackspettar stärker värdet som helhet. Sandsjöån/Fagerhultaån rinner genom området och hyser ovanligare arter såsom lake, elritsa och bäckvattenbroms.

Myrarna och de större våtmarkerna i söder ingår i nätverket Natura 2000. Ett flertal av myrarna i söder samt en remsa längs gränsen i norr är riksintresse för naturvården (NRO07031 Stocksmyr/Brännan samt NRO07028 Storasjöområdet) enligt Naturvårdsverkets beslut 1988-09-19 och/eller 2000-02-07). Områden av riksintresse för naturvård ska

enligt hushållningsbestämmelserna i 3 kap 6 § MB skyddas mot åtgärder som påtagligt kan skada natur- eller kulturmiljön.

Fem områden inom reservatet omnämns i länets naturvårdsprogram där de har erhållit klass 1 (tre områden), klass 2 (ett område) och klass 3 (ett område) i en tregradig skala (där 3 är det lägsta värdet). Området omnämns även i våtmarksinventeringen. Reservatet ingår i myrskyddsplanen.

Naturreservatet ligger i den trakt i länets östra delar där Länsstyrelsen anser att det finns störst anledning att skydda barrskogsobjekt, som också bör omfattas av naturvårdsbränning. För att bevara och utveckla naturvärdena måste området undantas från skogsbruk med undantag för restaureringsåtgärder i syfte att gynna den biologiska mångfalden eller för att främja friluftslivet.

Området är genom sin storlek, sina naturvärden och estetiska kvaliteter samt genom intrycket av ostördhet mycket värdefullt för friluftslivet.

De särskilda naturvärdena kräver ett omfattande och långsiktigt skydd för att bevaras och utvecklas genom skötselinsatser. Detta skyddsbehov kan endast tillgodoses genom bildande av naturreservat som dessutom möjliggör användandet av ekonomiska resurser för restaurering och anpassningar för friluftslivet. Förutsättningarna att bevara områdets biologiska mångfald och livsmiljöer bedöms som goda om bevarandemålen uppfylls, i enlighet med bifogad skötselplan.

Inom reservatet finns ett Natura 2000-område som är utpekad enligt såväl fågeldirektivet som art- och habitatdirektivet. Länsstyrelsen och Naturvårdsverket gör den bedömningen att fågeljakt inte ska bedrivas inom områden som pekats ut enligt EU:s fågeldirektiv. Inom området förekommer bland annat tjäder och orre. Arterna ses som hänsynskrävande arter som missgynnas av skogsbruk med grankulturer och brist på halvöppna skogsmiljöer och våtmarker. Länsstyrelsen ser det som ett viktigt bevarandemål i naturreservat att särskilt värna spelplatser och uppväxtmiljöer för dessa arter. På platser där kostsamma insatser görs av staten bedöms det också motiverat att inte tillåta jakt på dessa arter.

BESLUT

Datum
2012-05-28

Ärendenummer
511-1011-09

Beslutet följer riktlinjer för prioritering av naturreservatsskydd och Sveriges internationella åtaganden om skydd av den biologiska mångfalden, samt Sveriges miljö kvalitetsmål.

Genom det långsiktiga skydd som på detta sätt åstadkoms för berörda områden ges ett viktigt bidrag till miljö kvalitetsmålen levande skogar, myllrande våtmarker, ett rikt växt- och djurliv samt levande sjöar och vattendrag.

Reservatsbeslutet strider inte mot Lessebos kommunala översiktsplan eller detaljplan. I översiktsplanen för Uppvidinge kommun anges att kommunen tar ställning till nya naturreservat i den takt som de presenteras. Mot bakgrund av kommunernas yttrande är därmed reservatsbeslutet förenligt med 7 kap. 8 § miljöbalken.

Plockning av växter eller svampar (annat än enstaka exemplar samt bär och svamp för husbehov) och åverkan på levande eller döda träd är inte tillåtet eftersom det kan hota de biologiska värdena i området.

Vid en avvägning, enligt 7 kap 25 § miljöbalken, mellan allmänna och enskilda intressen bedömer Länsstyrelsen att den inskränkning i enskild rätt att använda mark och vatten som beslutet om naturreservat innebär inte går längre än vad som krävs för att syftet med naturreservatet ska tillgodoses.

I enlighet med vad som sägs i 4 och 5 §§ förordningen (2007:1244) om konsekvensutredning vid regelgivning, bedömer Länsstyrelsen att de föreslagna ordningsföreskriften enligt 7 kap 30 § miljöbalken innebär så begränsade kostnadsmissiga och andra konsekvenser att det saknas skäl för en konsekvensutredning av regelgivningen.

FÖRORDNANDE OM KUNGÖRELSEDELGIVNING

Länsstyrelsen förordnar, med stöd av 49 § delgivningslagen (2010:1932) jämfört med 27 § förordningen om (1998:1252) områdesskydd enligt miljöbalken m.m., att delgivning av detta beslut ska ske genom kungörelse. Kungörelsen ska inom 10 dagar införas i Post och Inrikes Tidningar.

BESLUT

Datum
2012-05-28

Ärendenummer
511-1011-09

Delgivningen har skett när två veckor har förflutit från beslutet om kungörelsedelgivning, om kungörande och övriga föreskrivna åtgärder har skett i rätt tid.

Beslutet hålls tillgängligt på Länsstyrelsen, Kungsgatan 8, Växjö och på Länsstyrelsens hemsida, www.lansstyrelsen.se/kronoberg

HUR MAN ÖVERKLAGAR


Detta beslut kan överklagas genom skrivelse till regeringen. Överklagandet ska dock skickas in till Länsstyrelsen i Kronobergs län, 351 86 VÄXJÖ. Länsstyrelsen måste ha fått överklagandet senast den 25 juni, annars kan inte regeringen pröva överklagandet.

Överklagandet bör innehålla följande:


- Hänvisning till detta beslut, dnr 511-1011-09
- Vad som ska ändras
- Namnteckning, namnförtydligande och adressuppgifter
- Eventuella handlingar som stöder överklagandet.

UPPLYSNINGAR

Beslut i ärendet har fattats av Landshövding Kristina Alsér. I handläggningen av ärendet, i vilket Martin Unell varit föredragande har också länsrådet Lennart Johansson, miljöjuristen Henrik Skanert, TF enhetschef för miljövårdsenheten Elisabet Ardö, länsantikvarie Heidi Vassi och länsarkitekt Lars Hederström deltagit.



Kristina Alsér



Martin Unell

Delgivningsätt

Beslutet ska kungöras i länets författningssamling samt i Post och Inrikes Tidningar.

Bilagor

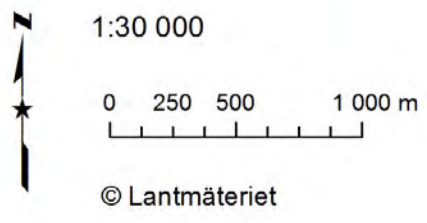
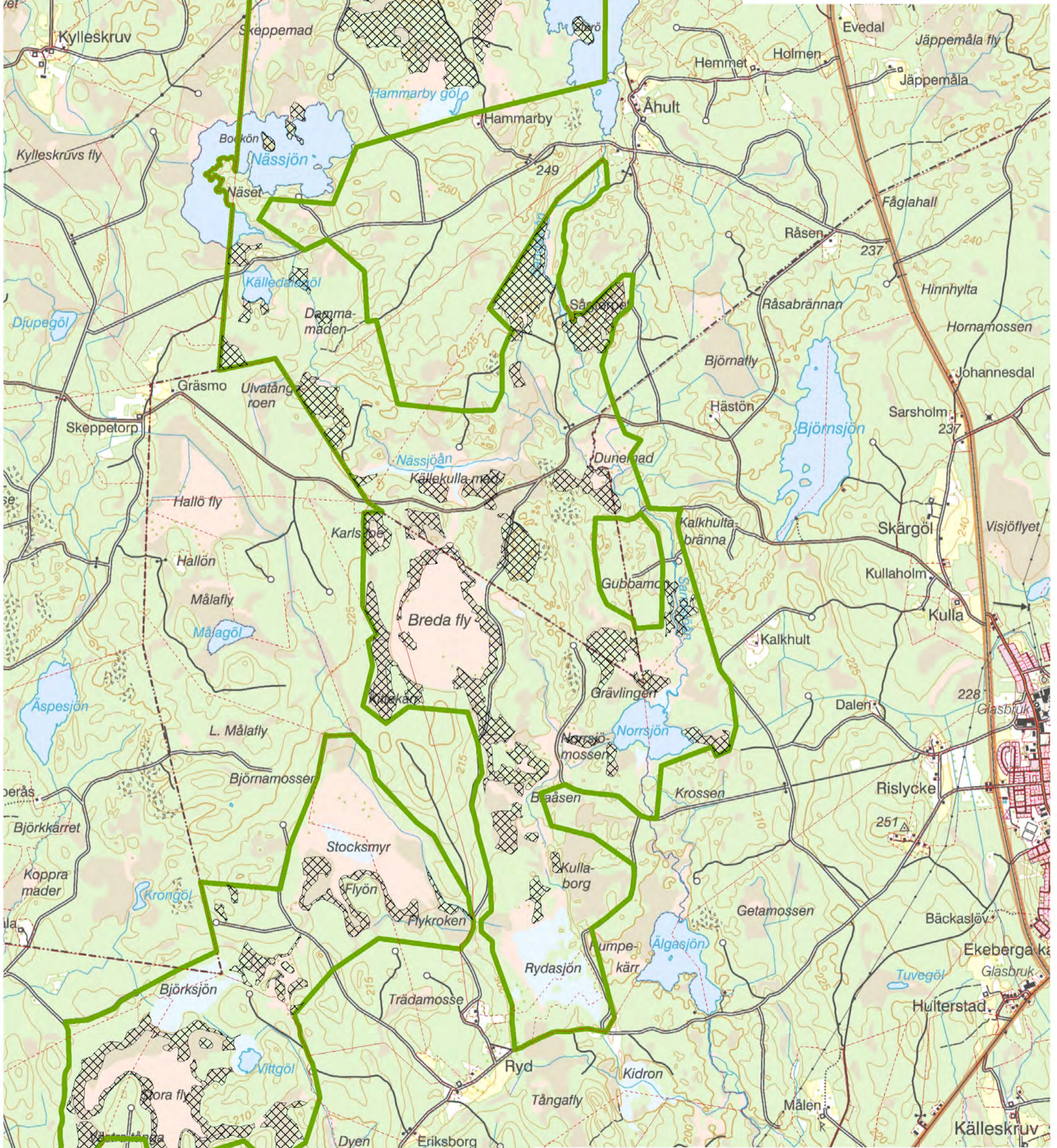
1. Beslutskarta
2. Skötselplan inklusive karta
3. Sakägarförteckning och sändlista
4. Miljöbalkens regler om naturreservat
5. Hur man överklagar






Karta till beslut
Naturreservatet Stocksmyr-Brännan
i Lessebo och Uppvidinge kommuner

Dnr 511-1011-09

2012-05-28



-  Naturreservatets yttergräns
-  Skogsmark enl föreskrift B2a
-  Fastighetsgränser