

23.3.1970

IIIR11-5-69

Domänverket  
Box 2093  
103 13 STOCKHOLM 2

Östanbäcks bys samfällighet  
c/o Ingvar Lundqvist  
Östanbäck  
930 44 KÅGE

Förordnande om naturreservat avseende ön Utstenarna (Östanbäck 9:50), Skellefteå stad

Ön Utstenarna omfattar c:a 13 ha och är belägen i Bredviksfjärden, c:a 15 km norr om Skellefteå. Den centrala delen ägs av Kungl Maj:t och Kronan medan stränderna är samfällig mark till Östanbäcks by.

Domänverket har hos länsstyrelsen i Västerbottens län väckt frågan om att avsätta ön som naturreservat.

Östanbäcks bys samfällighet har tillstyrkt att reservatet även får omfatta samfällighetens områden av ön.

Yttranden har avgetts av Skellefteå stad och av länsarkitekten.

Med hänsyn till Utstenarnas särdrag som obebyggd ö i Botten viken och dess rekreativvärde beslutar länsstyrelsen att skall vara naturreservat enligt 7 § naturvårdslagen.

Med stöd av 8 och 10 §§ samma lag förordnar länsstyrelsen att följande föreskrifter skall gälla för ön.

Föreskrifter angående förfogandet över fastigheten

Det är förbjudet

att spränga, schakta, utföra fyllning, bedriva täktverksamhet eller vidtaga andra åtgärder som kan förändra områdets förhållanden,

att framdraga mark- eller luftledning,

att anordna upplag annat än i samband med områdets skötsel,

att uppföra byggnad,

att uppföra annan anläggning än som erfordras för områdets skötsel och utnyttjande som rekreativområde samt

23.3.1970

III 11-5-69

att utföra avverkning eller röjning annat än som behövs för  
områdets vård.

Föreskrifter gällande allmänheten

Det är förbjudet

att förstöra eller skada fast naturföremål eller ytbildning,

att göra åverkan på träd eller buskar samt att uppgräva  
växter,

att störa djurlivet, exempelvis genom att ofreda häckande  
fågel, taga eller skada ägg, ungar och bo,

att släppa fri hund eller katt. Hund må dock användas för jak  
upplåten enligt särskilt jakträttsbevis,

att tälta,

att använda översnöfordon,

att på störande sätt utnyttja radioapparat och dyligt samt  
att med plåt, glas, plast, avfall eller på annat sätt skräpa  
ned.

Vård och tillsyn

Ekonomiskt skogsbruk skall ej bedrivas inom reservatet.  
Sådana avverknings- och röjningsarbeten får ske som bevarar  
områdets karaktär av ströv- och rekreationsområde. Tillsyn  
och vård av området ombesörjes av domänverket i samråd med  
Östanbäcks bys samfällighet och bör ske i enlighet med  
skötsel- och dispositionsplan.

Benämning

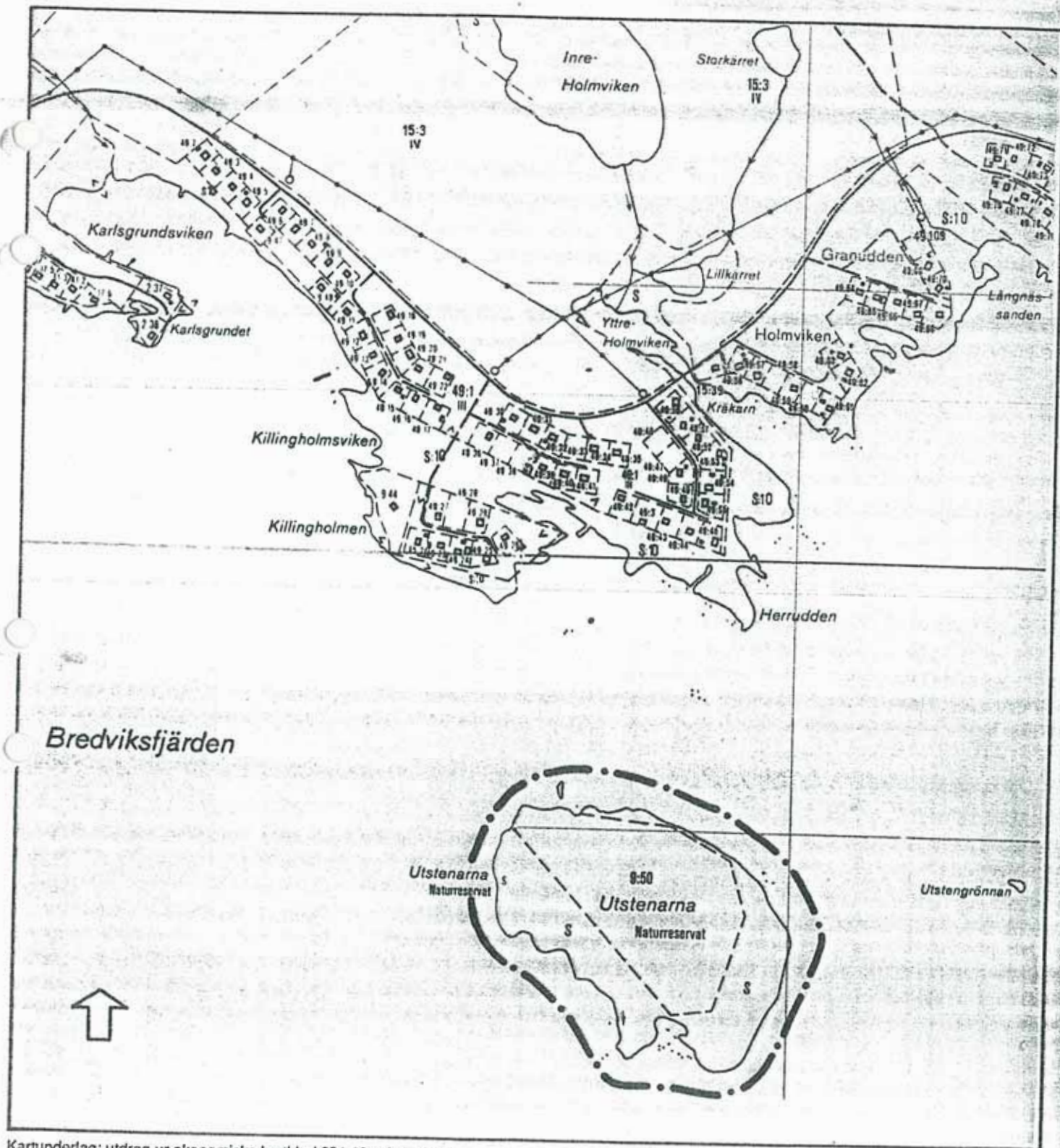
Reservatet skall benämnas Utstenarnas naturreservat.

Besvär över detta beslut må anföras hos Koningen. Besvären  
skall vara inkomna till jordbruksdepartementet inom tre  
veckor från delfåendet av beslutet.

Karl G Samuelson

S Rönnblad

# Naturreservat UTSTENARNA i Skellefteå kommun



Kartunderlag: utdrag ur ekonomiska kartblad 231 10 och 231 11.

Skala  
0 100 200 300 400 500 m

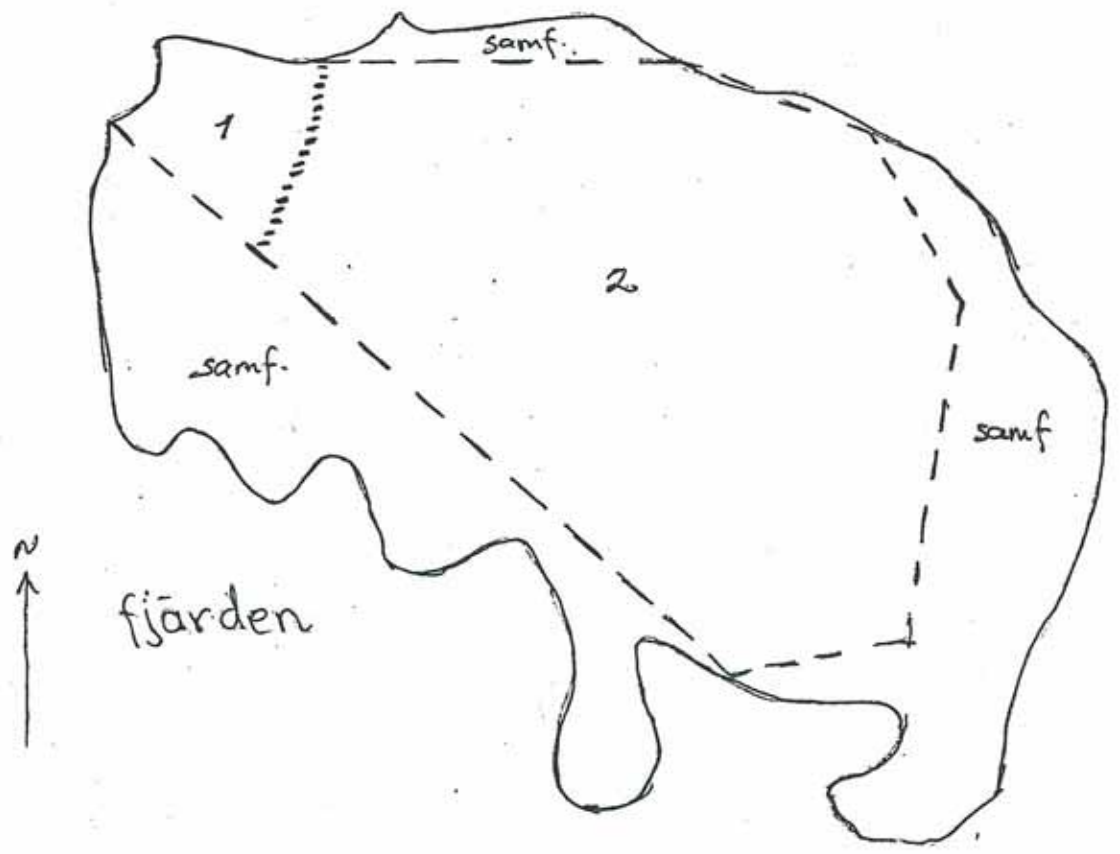


K1115-69  
Ink 22 SEP. 1969

Karta över ÖSTANBÄCK 9:50, Skellefteå stad

upprättad den 19.3 1968  
av Leif Strömquist.

Bredviks -



Skala 1:4000

Miljövårdsenheten

**S K Ö T S E L P L A N**

**för**

**U T S T E N A R N A S   N A T U R R E S E R V A T**

**Skellefteå kommun, Västerbottens län**

**Upprättad 1992 av länsstyrelsens miljövårdsenhet.**

## Miljövårdsenheten

**INNEHÅLLSFÖRTECKNING**

- I ALLMÄN BESKRIVNING**
- 1. ADMINISTRATIVA DATA
- 2. GRUND FÖR BESLUT SAMT RESERVATSFÖRESKRIFTER
- 3. ALLMÄN BESKRIVNING AV BEFINTLIGA FÖRHÅLLANDEN
  - 3.1 Naturförhållanden
  - 3.2 Markanvändning
  - 3.3 Tillgänglighet, friluftsanordningar
  - 3.4 Information
  - 3.5 Inventeringar
- II PLANDEL**
- 1. DISPOSITION OCH SKÖTSEL AV MARK OCH VATTEN
  - 1.1 Övergripande mål
  - 1.2 Hävd av skogsmarken
- 2. ANORDNINGAR FÖR REKREATION OCH FRILUFTSLIV
  - 2.1 Tillgänglighet - friluftsanordningar
  - 2.2 Information - utmärkning
- 3. TILLSYN
- 4. DOKUMENTATION
- 5. FORTSATT PLANERING
- 6. KOSTNADER SAMT FINANSIERING

**BILAGA**

Karta

## I ALLMÄN BESKRIVNING

### 1. ADMINISTRATIVA DATA

<b>Skyddsform</b>	Naturreservat
<b>Objektnummer</b>	2402013
<b>Beslutsdatum</b>	1970-03-23
<b>Kommun</b>	Skellefteå
<b>Registerområde</b>	Byske socken
<b>Läge</b>	I Bredviksfjärden, ca 15 km norr om Skellefteå. Ekonomiskt kartblad 23 L 1a, 23 L 1b. Topografiskt kartblad 23 L, Byske
<b>Areal</b>	13 ha
<b>därav landareal</b>	13 ha
<b>Fastighet</b>	Östanbäck 9:50 och Östanbäck samf.
<b>Markägare</b>	Domänverket, Östanbäcks byamän c/o Åke Karlsson
<b>Naturvårdsförvaltare</b>	Domänverket

### 2. GRUND FÖR BESLUT SAMT RESERVATSFÖRESKRIFTER

#### Grund för beslut

Med hänsyn till Utstenarnas särdrag som obebyggd ö i Bottenviken och dess rekreativvärde beslutar länsstyrelsen att ön skall vara naturreservat enligt 7 § naturvårdslagen.

#### Reservatsföreskrifter

Med stöd av 8 och 10 §§ naturvårdslagen förordnar länsstyrelsen att följande föreskrifter skall gälla för ön.

#### Föreskrifter angående förfogandet över fastigheten

Det är förbjudet

- att spränga, schakta, utföra fyllning, bedriva täktverksamhet eller vidtaga andra åtgärder som kan förändra områdets ytförhållanden,
- att framdraga mark- eller luftledning
- att anordna upplag annat än i samband med områdets skötsel,

- att uppföra byggnad,
- att uppföra annan anläggning än som erfordras för områdets skötsel och utnyttjande som rekreativsområde samt
- att utföra avverkning eller röjning annat än som behövs för områdets vård.

#### **Föreskrifter gällande allmänheten**

Det är förbjudet

- att förstöra eller skada fast naturföremål eller ytbildning,
- att göra åverkan på träd eller buskar samt att uppgräva växter,
- att störa djurlivet, exempelvis genom att ofreda häckande fågel, taga eller skada ägg, ungar och bo.
- att släppa fri hund eller katt. Hund må dock användas för jakt upplåten enligt särskilt jakträttsbevis,
- att tälta,
- att använda översnöfordon,
- att på störande sätt utnyttja radioapparat och dylikt samt
- att med plåt, glas, plast, avfall eller på annat sätt skräpa ned.

#### **Vård och förvaltning**

Ekonomiskt skogsbruk skall ej bedrivas inom reservatet. Sådana avverknings- och röjningsarbeten som bevarar områdets karaktär av ströv- och rekreativsområde får dock ske.

Naturreservatet förvaltas av domänverket i samråd med Östanbäcksbys samfällighet.

### **3. ALLMÄN BESKRIVNING AV BEFINTLIGA FÖRHÅLLANDEN**

#### **3.1 Naturförhållanden**

Berggrunden i området består av ådergnejser (Hjelmqvist 1950). De dominerande jordarterna är morän och sand. Öns högsta punkt ligger 5 m ö h. Landhöjningen som i området är ca 9 mm/år medför att Utstenarna med sina låga stränder ständigt ökar sin yta. Huvuddelen av ön är skogklädd. Något mer än halva öns areal utgörs av barrskog, huvudsakligen gran. Innanför den trädlösa strandzonen finns en albård runt hela ön.



### 3.2 Kulturpåverkan

Intill 1960-talets mitt har ön nyttjats som betesmark för får och hästar. Ett småskaligt skogsbruk har tidigare bedrivits.

### 3.3 Tillgänglighet, friluftsanordningar

Utstenarna nås med båt från fastlandet. Från närmaste land - Killingholmen - är det ca 400 m. Landstigning sker lättast på öns västra sida. Några friluftsanordningar finns inte.

### 3.4 Information

4 st reservatsskyltar i A3-format finns uppsatta på ön.

### 3.5 Inventeringar

Länsstyrelsen, naturvårdsenheten 1981. PM Utstenarna. Botanisk beskrivning av ett naturreservat i Skellefteå kommun.

## II PLANDEL

### I DISPOSITION OCH SKÖTSEL AV MARK OCH VATTEN

#### 1.1 Övergripande mål

Öns nuvarande karaktär skall såvitt möjligt bibehållas.

1.2 Skogen lämnas för fri utveckling mot naturskog.

### 2. ANORDNINGAR FÖR REKREATION OCH FRILUFTSLIV

#### 2.1 Tillgänglighet - friluftsanordningar

Ändring av nuvarande förhållanden är ej aktuella. Således föreslås inga friluftsanordningar bli iordningställda inom reservatet.

#### 2.2 Information - utmärkning

Befintliga informationsskyltar är något otidsenliga och bör därför omarbetas. I övrigt sker utbyte av skyltar vid behov.

För omarbetning av reservatsskyltar svarar Länsstyrelsen.

För uppsättning av tillsyn av skyltning ansvarar Domänverket.

### 3. TILLSYN

För tillsynen svarar Domänverket.

### 4. DOKUMENTATION

Domänverket svarar för att viktigare händelser som kan utgöra ett hot mot ändamålet med reservatet dokumenteras och tillställs Länsstyrelsen.

#### 5. FORTSATT PLANERING

Översyn av skötselplanen göres vart 10:e år för bedömning om en revidering av planen är behövlig. Motiv för revidering kan t ex vara att åtgärder för friluftslivet behöver vidtagas.

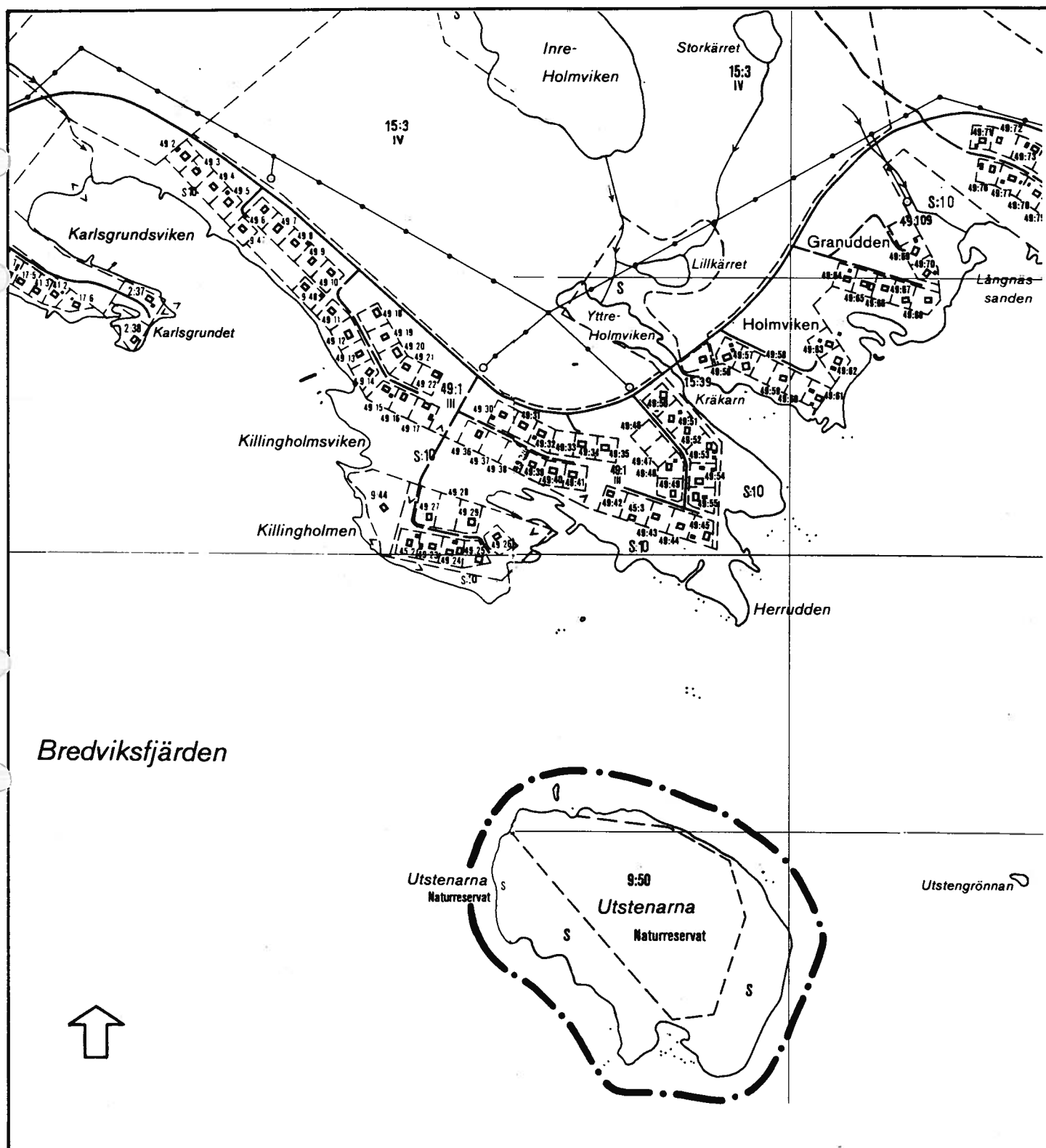
#### 6. KOSTNADER SAMT FINANSIERING

Kostnaden för tillsyn och skyltning beräknas genomsnittligen uppgå till 1 500 kr/år beräknat efter 1992 års penningvärde. Besök av ön beräknas därvid ske vartannat år.

Skötseln bekostas av staten via anslaget "Vård av naturreservat m m."

# Naturreseptat UTSTENARNA

i Skellefteå kommun



Kartunderlag: utdrag ur ekonomiska kartblad 231 10 och 231 11.

Skala

