



Sammanställning 20 FS 2018:6

Enligt 13 kap 1 § trafikförordningen (1998:1276)

## Allmänna vägar och andra viktigare vägar i Dalarnas län

Omslagsbild: Säls fäbodrar, Gagnefs kommun. Foto: Sofia Ohlnér/Privat  
Rapporten kan laddas ner från Länsstyrelsen i Dalarnas läns webbplats:  
[www.lansstyrelsen.se/dalarna/publikationer](http://www.lansstyrelsen.se/dalarna/publikationer)

Ingår i serien Rapporter från Länsstyrelsen i Dalarnas län, ISSN: 1654-7691.



# Dalarnas läns författningssamling



## Länsstyrelse

**Sammanställning  
enligt 13 kap 1 § trafikförordningen  
(1998:1276) över allmänna vägar och andra  
viktigare vägar i Dalarnas län.**

**20FS 2018:6  
Utkom från trycket  
den 16 juni 2018**

I denna sammanställning, som gäller från den 1 april 2018, redovisas:

- I Allmänna föreskrifter och upplysningar med bruttoviktstabeller.
- II Förteckning över riksvägar och länsvägar med bärighetsklasser samt vissa för dessa gällande lokala trafikföreskrifter.
- III Förteckning över kommunala gator och vägar som är upplåtna för bärighetsklass 1 (BK 1).

Bilageförteckning:

- A Tabell: Högsta tillåtna bruttovikter vid olika axelavstånd på väg med bärighetsklass 1 (BK 1).
- B Tabell: Högsta tillåtna bruttovikter vid olika axelavstånd på väg med bärighetsklass 2 (BK 2).
- C Tabell: Högsta tillåtna bruttovikter vid olika axelavstånd på väg med bärighetsklass 3 (BK 3).
- D Väginformationskarta: Riksvägar och länsvägar med detaljskisser över vissa tätorter, samt rekommenderade vägar för transporter av farligt gods.
- E 1-4 Karta: Planskilda trafikplatser
- F Beställningstalong.

## I Allmänna föreskrifter och upplysningar

Trafikförordningens (1998:1276) bestämmelser om bärighetsklass, axel/boggitryck och bruttovikt

4 kapitlet. Bestämmelser för trafik med motordrivna fordon.

11 § Vägar som inte är enskilda delas in i tre bärighetsklasser. Om inte annat har föreskrivits tillhör en allmän väg bärighetsklass 1 (BK 1) och övriga vägar som inte är enskilda bärighetsklass 2 (BK 2). Föreskrifter om att en allmän väg eller del av en sådan väg skall tillhöra bärighetsklass 2 eller 3 meddelas av Trafikverket eller - om kommunen är väghållare – av kommunen. Föreskrifter om att någon annan väg som inte är enskild eller en del av en sådan väg skall tillhöra bärighetsklass 1 eller 3 meddelas av kommunen.

12 § På vägar som inte är enskilda får motordrivna fordon eller därtill kopplade fordon föras endast om de värden för respektive bärighetsklass som anges nedan inte överskrids.

	BK 1	BK 2	BK 3	
1. Axeltryck				
a. Icke drivande axel	10 ton	10 ton	8 ton	
b. Drivaxel		11,5 ton	10 ton	8 ton
2. Boggitryck				
a. Avståndet mellan axlarna är mindre än 1,0 m		11 ton	11 ton	11,5 ton
b. Avståndet mellan axlarna är 1,0 m eller större men inte 1,3 m		16 ton	16 ton	12 ton
c. Avståndet mellan axlarna är 1,3 m eller större men inte 1,8 m		18 ton	16 ton	12 ton
d. Avståndet mellan axlarna är 1,3 m eller större men inte 1,8 m och drivaxeln är försedd med dubbelmonterade hjul och luftfjädring eller likvärdig fjädring, eller varje drivaxel är försedd med dubbelmonterade hjul och vikten överstiger inte 9,5 ton på någon av axlarna		19 ton	16 ton	12 ton
e. Avståndet mellan axlarna är 1,8 m eller större		20 ton	16 ton	12 ton
3. Trippelaxeltryck				
a. Avståndet mellan de yttre axlarna är mindre än 2,6 m		21 ton	20 ton	13 ton
b. Avståndet mellan de yttre axlarna är 2,6 m eller större		24 ton	22 ton	13 ton
4. Bruttovikt av fordon och fordonståg				

a. Fordon på hjul	Bilaga A	Bilaga B	Bilaga C
b. Fordon på band eller medar	18 ton	18 ton	18 ton

Trafikverket får föreskriva att fordon eller fordonståg får föras trots att de värden som anges i första stycket överskrids. Föreskrifterna skall vara förenade med sådana villkor att trafik-säkerheten inte äventyras. Föreskrifterna får begränsas till en viss väg eller ett visst vägnät.

13 § På vägar som inte är enskilda får fordonståg föras endast om de värden som anges nedan för avståndet mellan den första axeln på ett tillkopplat fordon och den sista axeln på fordonet som det är kopplat till inte underskrids.

		<b>BK 1</b>	<b>BK 2</b>	<b>BK 3</b>
1. Båda axlarna är enkelaxlar	3 meter	3 meter	3 meter	
2. Den ena axeln är en enkelaxel och den andra ingår i en boggi eller trippelaxel	3 meter	4 meter	4 meter	
3. Axlarna ingår i var sin boggi	4 meter	4 meter	4 meter	
4. Den ena axeln ingår i en boggi och den andra i en trippelaxel eller båda i en trippelaxel	5 meter	-	-	

Ett fordonståg får dock föras på sådan väg som avses i första stycket om vikten för varje möjlig kombination av axlar inom fordonståget understiger högsta tillåtna bruttovikt för motsvarande avstånd mellan första och sista axeln enligt bilagorna A till C. Vid jämförelse med bilaga A skall de värden som anges för släpvagnar gälla, om den tillåtna bruttovikten därigenom blir högre.

Trafikverket får föreskriva att fordonståg får föras trots att de värden som anges i första och andra styckena underskrids. Föreskrifterna skall vara förenade med sådana villkor att trafiksäkerheten inte äventyras. Föreskrifterna får begränsas till en viss väg eller ett visst vägnät.

14 § Trots bestämmelserna i 12 § 4, 13 § och bilaga A får fordon och fordonståg som huvudsakligen används i internationell trafik föras på vägar med bärighetsklass 1 om följande längdmått och bruttovikter inte överskrids.

1. 26 ton för treaxligt motorfordon.
2. 38 ton för fyraxligt fordonståg.
3. 40 ton för fem- eller sexaxligt fordonståg.
4. 44 ton för treaxligt motorfordon med två- eller treaxlig påhängsvagn vid transport av 40 fots ISO-container.

5. 16,5 meter för bil med påhängsvagn.
6. 18,75 meter för bil med släpvagn.

## Övriga upplysningar

### Bärighetsklasser – tillåtna belastningar

Av förteckningarna i kapitel II och III och av bifogade kartor framgår till vilken bärighetsklass de vägar tillhör som inte är enskilda.

Ytterligare upplysningar om vilka bärighetsklasser som gäller lämnas av Trafikverkets kundtjänst, tel 0771 – 921 921.

### Tillfälliga ändringar av tillåten belastning

Med stöd av 10 kap. 14§ första stycket, 1, 2 och 10 c trafikförordningen (SFS 1998:1276) och till följd av tjällossning, långvarigt regn eller av annan anledning kan tillåten belastning på väg tillfälligt begränsas, eller trafik med fordon, eller visst slag av fordon, tillfälligt förbjudas. Sådan begränsning tillkännages med vägmärken. Vid tillfällig begränsning av belastning får dock fordon eller fordonståg med högsta bruttovikt av 16 ton föras på vägen om det behövs för:

1. buss som används i linjetrafik eller skolskjuts.
2. fordon som används **endast** för mjölk-, post- eller livsmedelstransport.
3. fordon som anlitas för den kommunala sophämtningen.
4. fordon som används för transport av slaktdjur och foder.
5. fordon, då de anlitas för den allmänna väghållningen eller för fall som avses i 11 kap 1 § TrF.
6. fordon avsedd för transport av petroleumprodukter i överensstämmelse med Myndigheten för samhällsskydd och beredskap föreskrifter om transport av farligt gods på väg och i terräng (ADR-S).

Fordon utrustade med CTI-teknik får köra med den last som gäller för den ursprungliga bärighetsklassning som vägen har under förutsättning att:

- a) Utrustning för central reglering av ringtryck finns på alla hjul
- b) Dubbelmonterade hjul finns på alla axlar utom framaxlarna
- c) Fordonet framförs med en maximal hastighet av 50 km/tim
- d) Ringtrycket är maximalt 600 kPa i däck på framaxlar
- e) Ringtrycket är maximalt 500 kPa i däck på släpvagn
- f) Ringtrycket är maximalt 400 kPa i däck på andra axlar än däck på framaxlar eller släpvagn

Från förbud enligt ovan kan undantag medges enligt 13 kap. 4§ första stycket trafikförordningen (SFS 1998:1276).

Aktuella upplysningar om framkomlighet m m lämnas av Trafikverkets kundtjänst, tel 0771 – 921 921, respektive kommuners gatukontor eller av polisen.

## **Fordonshöjd**

Vägport eller annat hinder där tillåten fordonshöjd understiger 4,5 m redovisas under II eller III. Sådan inskränkning tillkännages med vägmärken. Begränsad fri höjd uppgående till eller överstigande 4,5 m redovisas inte och utmärkes inte heller med vägmärken.

## **Farligt gods**

Länsstyrelsen har i samråd med berörda myndigheter antagit rekommendationer för transporter med farligt gods på vägar inom Dalarnas län.

Rekommendationerna är avsedda för alla transporter med farligt gods enligt **ADR-S**. För transport av petroleumprodukter skall kortast möjliga väg från rekommenderad väg till förbrukare användas.

Rekommenderade vägar för transporter med farligt gods framgår av Väginformationskartan som finns som bilaga till denna sammanställning.

Information från Myndigheten för samhällsskydd och beredskap;  
[www.msb.se](http://www.msb.se) Förebyggande / Transport av farligt gods / Regler, väg och järnväg / Var får jag köra?

## Övrigt

I denna sammanställning har endast medtagits sådana föreskrifter och upplysningar, som trafikanterna bedömts ha särskilt intresse av att känna till vid planläggningen av främst godstransporter på viktiga vägar och gator. Ytterligare upplysningar kan erhållas genom hänvändelse till Trafikverket Region Mitt, kommun eller polisen.

Aktuella upplysningar om framkomligheten och bärighet på väg lämnas av Trafikverket, telefon 0771-921 921, vederbörande kommunal väghållare eller av polisen.

Denna sammanställning kan beställas mot avgift, 130 kronor exkl moms, hos  
Länsstyrelsen i Dalarnas län, 791 84 Falun, tel 010-225 00 00  
(beställningstalong se bilaga F).



II Förteckning över riksvägar och länsvägar samt vissa för dessa gällande lokala trafikföreskrifter.

	BK1	BK2	BK3	Öv
<b>Riksvägar (26 - 70) och Europavägar 45, 16</b>				
E16 Värmlands läns gräns vid Granberget – Lisskogsåsen - Malung (66) – Äppelbo – Vansbro (26) – Dala Järna – Björbo (66) – Djurås (70) – N Amsberg (293) – Borlänge (50) – Falun (69) – Engelsfors (270) – Gävleborgs läns gräns vid Edsken (- Hofors)  Vägvisas gemensamt med väg 70 Borlänge – Djurås Vägvisas gemensamt med väg 69 tpl Lönnemossa - Falun  <b>Genomfart:</b> VANSBRO: Järnavägen – Äppelbovägen  <b>Fordonshöjd:</b> Vägport under SJ i Yttermalung, sydost Malung 4,4 km	X			
26 (Lesjöfors-) Värmlands läns gräns 3 km söder Tyfors – Tyfors (245) – Laxtjärn(521) – Eldforsen(528, 529) – Vansbro (531, E16) - Johannisholm (E45) – Vika - Mora (1012, 70.04, 70)  <b>Genomfart:</b> MORA: Malungsvägen – Strandgatan – Vasagatan	X			
E45 (Stöllet) – Värmlands läns gräns vid Granberget – Lisskogsåsen - Malung (66) – Öje – Johannisholm (64) – Vika Mora Noret (70) – Orsa – Heden (Orsa) (296) – Ämådalen - Gävleborgs läns gräns vid Noppikoski (-Sveg)  <b>Genomfart:</b> MALUNG: Brogatan – Moravägen MORA: Malungsvägen – Strandgatan – Vasagatan	X			
50 (Kopparberg-) Örebro läns gräns vid Grängesberg – Grängesberg – Ludvika (66, 245) - Borlänge (70, 70) – Falun (293, 69) – Toftbyn – Enviken – Lamborn – Gävleborgs läns gräns vid Svabensverk (-Alfta)	X			

	<b>Genomfart:</b> LUDVIKA: Grängesbergsvägen – Vallhallavägen – Berslagsgatan – Gamla Bangatan – Prästgårdsgatan – Faluvägen BORLÄNGE: Backaviadukten – Grådavägen				
63	Vägvisas gemensamt med 50 Örebro läns gräns vid Grängesberg – Ludvika	X			
		BK1	BK2	BK3	Öv
66	(Fagersta-) Västmanlands läns gräns vid Björbo – Söderbärke – Smedjebacken – Ludvika (50) Finnsveden (245) - Grangärde(644)-Nyhammar(560)-Björbo(E16)-Nås-Dala Järna-Vansbro(26)-Äppelbo-Malung(E45)-Lima-Transtrand- Sälen(311)-Stöten-Grundforsen- riksgränsen vid Stöa (- Norge, Östby)	X			
68	(Fagersta – ) Västmanlands läns gräns vid Grabbo – Avesta – Åsbo (70) – tpl Nordanö (70) – Horndal – Gävleborgs läns gräns vid Dalgränsen (– Storvik)	X			
69	Fagersta (68) – Norberg (256) – Hedemora (tpl Brunna) (70) – Hedemora (270) – Hedemora (tpl Tviksta) (70,762) – Fäggeby -Tpl Lönnemossa (E16) – Falun (50, 293) – Bjursås - Gärdebyn (70) – Rättvik (301)	X			
	<b>Genomfart:</b> FALUN: Lugnetleden				
70	(Sala-) Västmanlands läns gräns nordväst Rosshyttan – tpl Nordanö (68) – Åsbo (68) – Skogsbo – Hedemora (tpl Brunna) (270,70.01) – Hedemora (270,70.02) – Hedemora (Tviksta) (69,70.03) – Säter – Borlänge (E16, 50) – (E16, 50) – N Amsberg (293) – Djurås (E16) – Insjön - Leksand – Gärdebyn (69) – Rättvik (301) – Mora Noret (45) - Mora (26,E45,70.04) – Älvdalen – Rot (1028) – Färjestad (1015) – Särna (1061, 311) –Älvros (311) – Idre – riksgränsen vid Flötningen (-Norge, Drevsjö)	X			
	<b>Genomfart:</b> BORLÄNGE: (Vägvisas gemensamt med 50 Grådavägen – Backaviadukten) – Tjärnavägen MORA: Vasagatan – Älvleden –				

Bastubacksbron				
<b>Motortrafikled: Säter (650) – tpl Naglarby (789)</b>				
70.01	Hedemora (tpl Brunna) (70,270) – Hedemora centrum	X		
70.02	Hedemora (Gussarvet) (70,270) – Hedemora centrum	X		
70.03	Hedemora (Tviksta) (70,69) – Hedemora	X		
70.04	Badstugatan – Kaplansgatan i Mora (70-45,64)	X		
		BK1	BK2	BK3
			Öv	
<b>Länsvägar (233 - )</b>				
233	(Kopparberg -) Örebro läns gräns vid Djurlången – Malingsbo (620) – Västmanlands läns gräns vid Plöjningen (- Skinnskatteberg)	X		
245	(Hagfors -) Tyfors (26) – Fredriksberg – Ulriksberg – Sunnansjö – Finnsviken (66) – Ludvika (50)	X		
270	(Hedemora Gussarvet (69, 70.02, 70) – Långshyttan - Engelsfors (E16) (- Hofors)	X		
293	N Amsberg (E16, 70) – Smedsbo – Falun (E16, 50)	X		
<b>Genomfart: FALUN: Leksandsvägen</b>				
296	Orsa (985, 993) - Heden (E45) – Skattungbyn – Arvet (301) – Furudal – Dalfors – Gävleborgs läns gräns vid Finsthögst (-Voxna)	X		
301	Rättvik (70) – Ingels – Boda – Dalbyn – Arvet (296) (- Edsbyn)	X		
<b>Genomfart: RÄTTVIK: Centralgatan</b>				

311	Sälen (66) – Fulunäs – Sörsjön – Särna (70) – Älvros (70) – Jämtlands läns gräns vid Kölosen (-Tännäs)	X			
500	(Hagfors –) Värmlands läns gräns vid Lappmossåsen (S 842) – Tyngsjö (519,521) – Granåbron (501) – Äppelbo (507)	X			
501	Granåbron (500) – Krabbforsen (502)	X			
502	delen (Hagfors -) Värmlands läns gräns vid Baggfäll (S 843) – N Avradsberg (505)	X			
	delen N Avradsberg (505) – Råforsen – Krabbforsen (501) – Sillerö – Yttermalung (100 m väster bron över Västerdalälven)	X			
	delen Yttermalung (100 m väster bron över Västerdalälven) – Yttermalung (omedelbart öster bron över Västerdalälven)		X		
	delen Yttermalung (omedelbart öster bron över Västerdalälven) – Yttermalung (503, 66)	X			
503	Väg till Yttermalungs kapell (502)	X			
		BK1	BK2	BK3	Öv
504	Väg till Yttermalungs hpl (66)	X			
505	N Avradsberg (502) – Ö Näsberget (514) – Lisskogsåsen (E45)	X			
506	Väg till Äppelbo hpl (66)	X			
507	Väg genom Äppelbo (500 –E16)	X			
509	Holarna (66) – Malungs centrum (45)	X			
	<b>Genomfart:</b> MALUNG: Lisagatan				
510	Grimsmyrheden (E45) – V Utsjö	X			
511	Hole (E45) – V Fors (517) – bron över Ellingån	X			
513	Grimsåker (66) – Malungs k:a	X			

514	(Brattfallet -) Värmlands läns gräns vid Ö Näsberget (S 933) – Ö Näsberget (505)	X			
515	Malung (E45) – L Mon (66)	X			
	<b>Genomfart:</b> MALUNG: Grönlandsvägen – Holskatan - Lisagatan – Albacksgatan				
517	V Fors (511) – Ö Fors jämte väg 517.01 till Ö Fors kapell – Malungsfors (66)	X			
519	(Uvanå-) Värmlands läns gräns vid Uvanå (S 841) – Tyngsjö (500)	X			
520	Väg till Tyngsjö kapell (521)	X			
521	Tyngsjö (500,520) – Miljöheden – Sågen (540) – Laxtjärn (26) – Flatbyn – Marsjön – Havskintjärn (524)	X			
522	(Gåsborn -) Värmlands läns gräns vid Skäfteshöjden (S 852) – Fredriksberg (245)	X			
523	Väg genom Fredriksbergs industriområde (245-245)	X			
524	Fredriksberg (245) – Frösaråsen – Lindesnäs (558,557) – Havskintjärn (521) – Orsala – Skansbacken (533) – Nås (66)	X			
526	Väg till Nås hpl (66)	X			
		BK1	BK2	BK3	Öv
528	Eldforsen (26) – Eldforsen (529) – Vakern – Vakerns f d hållplats – Vakerskogen	X			
529	Eldforsen (528) – Tretjärn	X			
530	Väg till och förbi Rågsvedens hpl (66 - 66)	X			
531	Vansbro (26) – Uppsälje – Grånäs (533) – Järna k:a (532) – Myrbacka (539)	X			
	<b>Fordonshöjd:</b> Bro över Västerdalälven vid Dala-Järna, 4,3 m				

532	Väg till Järna k:a (531)	X			
533	Skansbacken (524) – Högosta – Grånäs (531)	X			
534	Väg till Dala-Järna jvstn (539)	X			
535	Skamhed (66) – Ilbäcken (536) – Skälö – Nordanåker (539) – Nordanåker (66)	X			
536	Ilbäcken (535) – Hulån (66)	X			
539 (66)	Nordanåker (535) – Myrbacka (66,534,531) – Emaus	X			
540	Väg till Sågens f d jvstn (521)	X			
544	Bron över Vanån (26) – Finngruvan – Landbobynd (26)	X			
546	delen Siknäs (26) – omedelbart öster bron över Vanån i Siknäs		X		
	delen omedelbart öster bron över Vanån i Siknäs – N Kättbo	X			
	Bro över Dafsån vid Drafsens nordspets		X		
	Bro över Kättebosjön vid Kättebo axel/boggitryck 10/16 ton samt bruttovikt 25 ton				X
548	(Sävsjön -) Örebro läns gräns vid Nordtjärn (T 787) – Palahöjden (550)	X			
549	(Sävsjön -) Örebro läns gräns vid Bastuhöjden (T 791) – Gravendal (550)	X			
550	Säfsbacken (245) – Gravendal (549) – Strömsdal – Palahöjden (548) – Nittkvarn (552) – Örebro läns gräns vid Nittkvarn (T 798) (- Hörken)	X			
551	Väg till Säfsbyn och Säfsnäs k:a (245)	X			
		BK1	BK2	BK3	Öv
552	Nittkvarn (550) – Aborrberget – Råskmora (245)	X			
553	Väg till Skattlösberg (245)	X			
554	Håvån (558) – Håvberget	X			
555	Lövsjön (558) – Baggåsmynnen (556) – Salån (66)	X			

556	Baggåsmyren (555) – Flen	X			
557	Väg till Lindesnäs bruk (524)	X			
558	Lindesnäs (524) – Håvån (554) – Lövsjön (555) – Gänsen – Lögvisken (559) – Norhyttan (245)	X			
559	Lögvisken (558) – Norsån – Västansjö (560)	X			
560	Broby (245,604) – Sunnansjö (245) – Västansjö (559) – Norrbo (562) – Nyhammar (66,564) – Kvarnheden (66)	X			
	<b>Belastning:</b> Bro över Brobyån i Broby axel/boggitryck 10/14 ton bruttovikt 12 ton gäller även fordonståg				X
562	Norrbo (560) – Hyttriset (66)	X			
564	Nyhammar (560) Ställberget (640)	X			
567	Väg genom Björbo (66-E16, 66)	X			
568	Väg till Björbo hpl (66)	X			
570	Emaus (Järna) (E16, 66) – Noret – Svartåholm – Åskaksmyren (571) – Dammskog (574) – Molnbyggen (575) – Åkersbodarna (576) – Heden (580) – Åkerö (Leksand) (938,582,919)	X			
571	Floda (E16) – Närsen – Björbergshällan (574) – Åskaksmyren (570)	X			
572	Väg genom Holsåker och Floda kyrkby (573-E16)	X			
	<b>Belastning:</b> Bro över bäck från Flosjön		X		
573	Holsåker (E16-572) – Holsåker (572) – Dala Floda hpl	X			
574	Björbergshällan (571) – Dammskog (570)	X			
575	Molnbyggen (570) – Skeberg	X			
		BK1	BK2	BK3	Öv
576	Tjärna (70) – Tjärna (595) – Djura (577) – Djura kapell (578) – S Rälta (579) – Åkersbodarna (570)	X			
	<b>Belastning:</b> Bro över Österdalälven vid Marielund			X	

577	Tjärna (595) – Österfors – Västerfors (594) – Fors – Djura (576)	X			
	<b>Belastning:</b> För bron över Österdalälven vid Österfors galler, förbud mot trafik med motordrivna fordon undantaget snöskoter och förbud mot ridning				X
578	Djura kapell (576) – Hedby	X			
579	S Rälta (576) – Västannor (596) – Gärde (580) jämte förbindelseväg 579.01 i Gärde (70) – Moskogen (919)	X			
580	Heden (570) – Gärde (579)	X			
583	Nordanholen (E16) – Mockfjärdsbron – Heden (588) – Brötjärna – Arvslindan (597) – Bäsna – Repbäcken – Båtstad (E16, 70)	X			
588	Heden (583) – Benarvet – Myrholen	X			
590	Mjälgen (E16) – Östtjärna (593) – Gagnef (594,595)	X			X
	<b>Belastning:</b> Flottbro över Österdalälven vid Gagnef, 4 ton bruttovikt gäller även fordonståg				
592	Djurås (E16) – Djurmo (598) jämte grenväg 592.01 genom Djurås by (E16, 70)	X			
593	Lindan (E16) – Östtjärna (590)	X			
594	Västerfors (577) – Nordbäck – Gagnef (590)	X			
595	S Gröntuv (70) – N Gröntuv (70) – Gagnef (590) jämte väg 595.01 till och förbi Gagnefs jvstn – Tjärna (577,576)	X			
596	Västannor (579) – Ströjbacken (70)	X			
597	Arvslindan (583) – Bodarna – Mjälgen (E16)	X			
598	Väg genom Djurmo (E16,70 – 592 – E16,70)	X			
600	Bergsmansplan i Grängesberg (50) – Skälkenstorp – Bergslagsbyn (604)				
		BK1	BK2	BK3	Öv



604	Blåns (Grängesberg) (50) – Bergslagsbyn (600) - Björnhyttan (608) – S Saxdalen (605, 606) – N Saxdalen (605) – Broby (245)	X			
605	Väg genom Saxdalen (604-604)	X			
606	S Saxdalen (604) – Malbacken	X			
608	Björnhyttan (604) – Slogåsen (612) – Gonäsheden (612) – Gonäs – Ludvika (609,50)	X			
	<b>Genomfart:</b> LUDVIKA: Gonäsvägen				
609	Förbindelseväg vid Lyviksberget, Ludvika (50-608)	X			
611	Klenshyttan (50) – Blötberget (612)	X			
	<b>Fordonshöjd:</b> Vägport under SJ vid Klenshyttan, 2,8 m				
612	Slogåsen (608) – Björnhyttan – Blötberget (611) – Gonäsheden (608)	X			
615	delen Ludvika (66) – Harnäs – enskild väg till Hagen omedelbart söder bron över Kolbäcksåån i Norsbro	X			
	delen enskild väg till Hagen omedelbart söder bron över Kolbäcksåån i Norsbro – Norsbro (66)		X		
	<b>Belastning:</b> Bro över Kolbäcksåån vid Norsbro, bruttovikt 3 ton (gäller även fordonståg)				X
	<b>Fordonshöjd:</b> Bro över Kolbäcksåån vid Norsbro, 3,9 m				
617	Grängesberg (50) – S Hörken – Jankviken (618)	X			
618	Grängesberg (50) – Jankviken (617) Örebro läns gräns nordväst Råbron (T 879) samt Örebro läns gräns vid Råbron (T 879) – Södra Hällsjön - (619)	X			
619	Klenshyttan (50) – (618) - St Snöån (620)	X			
620	Malingsbo (233) – Källan (624) – Björsjö (623) – L Snöån (622) – St Snöån (619) – Ludvika (621,50)	X			
	<b>Genomfart:</b> LUDVIKA: Snöåvägen				

621	Ludvika (620) – Räfsnäs – Hagge (622)	X			
	<b>Genomfart:</b> LUDVIKA: Jägarnäsvägen – Räfsnäsvägen				
		BK1	BK2	BK3	Öv
622	L Snöån (620) – Hagge (621) – Lernbo (66)	X			
623	Björnsjö (620) – Mörktjärn – Smedjebacken (66)	X			
624	Källan (620) – Gärdsjöbo – Västerbyhytta (66)	X			
626	(Baggbron -) Västmanlands läns gräns vid Billsjön (U 665) – Vik jämte grenväg 626.01 mot Fagersta (66) – Viksberg (66)	X			
627	Börsbo (66) – Västmanlands läns gräns vid Björnsbo (U 742) (- Hedkärren)	X			
634	Väg genom Jobsbo (635-635, 670)	X			
635	Smedjebacken (66) – Flatenbergsvägen – (1251) – Smedjebacken (669) – Jobsbo (634, 670) – Getbo – (650) - Ulfshyttan (654) – Trollsjöheden (649) – Skenshyttan (655, 648) – Halvarsgårdarna (656) – N Romme (664)	X			
	<b>Genomfart:</b> SMEDJEBACKEN: Smedjegatan – Hamngatan - Trädgårdsvägen - Torggatan				
636	Morgårdshammar (669) – Gubbo (638) – Schisshyttan – Gräsberg (50)	X			
637	Lernbo (66) – Spräkla (638)	X			
638	Båren (66) – Spräkla (637) – Gubbo (636)	X			
639	Väg till och förbi Gräsbergs f d jvstn (50-50)	X			
640	Grangärde (66) – Grangärde k:a (642) jämte förbindelseväg 640.01 i Grangärde (66) – Roskänge (641) - Ställberget (564) – Saxhyttan – Tuna Hästberg (646) Saxhyttan – Tuna Hästberg (646) jämte genväg 640.02 mot Ludvika (646)	X			

641	Rönnäset (644) – Roskänge (640)	X			
642	Väg till Grangärde k:a (640)	X			
644	Grangärde (66) – Rönnäset (641) – Rämshyttan (646) – Tunsnäs (50)	X			
646	delen Öv Svarthyttan (50) – omedelbart norr bro över järnväg i Öv Svarthyttan		X		
	delen omedelbart norr bro över järnväg i Öv Svarthyttan – Rämshyttan (644) – Tuna Hästberg (640.02, 640) – Idkerberget – Floda (50)	X			
		BK1	BK2	BK3	Öv
648	Långsjöns nordspets (50) – Ulvshyttans f d jvstn (649) – Skenshyttan (635)	X			
649	Trollsjöheden (635) – Ulvshyttans f d jvstn (648)	X			
650	Getbo (635) – Ingevallsbo – Skvallertjärn (655) – Magnilbo (790) – Säter (1200, 1203, 70)	X			
651	Hovgården (654) – Bomans plats (Mora) (790)	X			
652	Öv Svärdsjö (654) – tpl Naglarby (70)	X			
653	Väg till Silvbergs k:a (655)	X			
654	Ulvshyttan (635) – Norbo – Grängshammar (655) – Hovgården (651) – Öv Svärdsjö (664,652) – Ytt Svärdsjö (70)	X			
655	Skenshyttan (635) – Grängshammar (654,653) – Skvallertjärn (650)	X			
656	Floda (50) – Spraxkya (662) – Sellnäs (657, 658) – Halvarsgårdarna (635)	X			
659	Källberget (Mora) (790) – Gustafs f d jvstn	X			
662	Delen Murbo – Sörbo (663)	X			
	<b>Belastning:</b> Bro över Norån vid Gallsbo, axel/boggitryck 4/6 ton				
663	Åselby (664) – Sörbo (662) – Hångsarvet – tpl Paradisvägen (50) – Matsknutsgårdarna (819) –	X			

(50)	Borlänge (70) jämte förbindelseväg 663.01, Ritargatan				
	<b>Genomfart:</b> BORLÄNGE: Paradisvägen – Nygårdsvägen – Röda vägen				
664	delen Öv Svärdsjö (654) – S Romme (666) – N Romme (635) – Buskåker (665, 799)	X			
	delen Buskåker (799) – Bro (Trönövägen)		X		
		BK1	BK2	BK3	Öv
k:a,	<b>Belastning:</b> Bro över Tunaån vid Stora Tuna lastbilar bruttovikt 3,5 ton, <b>kl 18-07</b>				X
k:a,	<b>Belastning:</b> Bro över Tunaån vid Stora Tuna lastbilar bruttovikt 3,5 ton, <b>kl 07-18 endast i sydlig riktning</b>				X
	delen Bro (Trönövägen) – Åselby (663) – Borlänge (50)	X			
665	Buskåker (664) – Hede (70) jämte förbindelseväg 665.01 vid Hede (799)	X			
666	Dala Airport - S Romme (664) – tpl Rommeholen (70)	X			
669 (635)	Österbo (66) – Morgårdshammar (636) – Smedjebacken	X			
670	Jobsbo (634, 635) – Vibberbo – Korsheden (671)	X			
671 (680) –	Söderbärke hpl – Västerby (66) – Söderbärke kyrkby (625, 672, 672) – Nor (673, 675) – Korsheden (670) – Larsbo – Råtallen (676) – Norn – Vikmanshyttan – tpl Vikmanshyttan (679) – Skönsbo	X			
	Hedemora (681, 70.03, 70.01)				
	<b>Genomfart:</b> HEDEMORA: Bergslagsgatan – Brunnsjögatan				
672	Väg till och förbi Söderbärke k:a (671-671)	X			
673 gräns	Nor (671) – Sörbo – Vad (674) – Västmanlands läns vid Årnebo (U 739) (- Fagersta)	X			

674	Väg till Vads hpl (673)	X			
675	Nor (671) – Hemshyttan – Västmanlands läns gräns vid Dalvik (U 741) – (- Fagersta)	X			
676	Råtallen (671) – Västmanlands läns gräns vid Dullbo (U 744) (- Norberg)	X			
677	Kullsveden (70) – Gessån – Nisshyttan	X			
679	Tpl Vikmanshyttan (671) – Norrhyttan – Tjärnan (70)	X			
680	Ingvallsbenning (681) – Skönsbo (671)	X			
681	Turbo – Ingvallsbenning (680) – Prästhyttan – Svedjan (682) – Hedemora (671)	X			
	<b>Genomfart:</b> HEDEMORA: Nya Brogatan – Brunnsjögatan				
682	Nås (270) – Davidshyttan – Svedjan (681)	X			
		BK1	BK2	BK3	Öv
689	Moren (690) – Västmanlands läns gräns öster Olofsfors (U 750) (-Olofsfors)	X			
690	Sjulsbo (69) – Snickarbo – Moren (689) – Avesta (729, 68)	X			
	<b>Genomfart:</b> AVESTA: Älvnäsleden – Axel Johnsons väg				
692	(Västerfärnebo -) Västmanlands läns gräns vid Grubbo (U 762) – L Grubbo (693) – Krylbo (697) jämte förbindelseväg 692.01 (697)	X			
	<b>Fordonshöjd:</b> Vägport på väg 692.01 under SJ i Krylbo, 3,2 m				
693	L Grubbo (692) – Västmanlands läns gräns vid Vansjö (U 759) (-Hökmora)	X			
697	Brovallen (70, 700, 698) – Korskrogen (699) – Karlbo (699) – Krylbo (692, 728) – Avesta (68)	X			
698	Väg genom Brovallen (70-697)	X			

	<b>Belastning:</b> Bro över Kärrsjön vid Brovallen		X		
699	Karlbo (697) – Brunnbäck – Korskrogen (697) jämte förbindelseväg 699.02 mot rv 70	X			
700	Brovallen (70) – Utsund (701) – Lund (707) – St Dicka (68, 730)	X			
701 (705)	Utsund (700, 702) – Bäsinge (703) – Östanberg – Färjan	X			
702	Utsund (701) – Bergshyttan (703)	X			
703	(Rosshyttan -) Västmanlands läns gräns vid Klockarbo (U 827) – Bengtsbo – Bergshyttan (702, 704) – Bäsinge (701)	X			
704 (826) –	(Möklinta -) Västmanlands läns gräns vid Berga (U 826) – Skinnarbo – Bergshyttan (703)	X			
705	delen (Möklinta -) Västmanlands läns gräns vid Näckenbäck (U 835) – Färjan (701)	X			
Näs	delen Färjan (701) – omedelbart norr bro över Dalälven i Näs – delen omedelbart norr bro över Dalälven i Näs – Björka (707) – By kyrkby (710) – Västanhede – Rossberga (719) – Ingeborgbo (68)	X	X		
		BK1	BK2	BK3	Öv
707	Veddarsbo (68) – Lund (700) – Backa (708) – Strandmora – Björka (705)	X			
708	Backa (707) – Haltarsbo – Östanfors (735) – Halsjön(68)	X			
710	By kyrkby (705) – Fullsta (711) – Storbyn (716) – Åkersbyn (714) – Smedsbo (712, 717) – Gävleborgs läns gräns söder Grönsinka (X 501) (- Grönsinka)	X			
711	Fullsta (710) – Lecnäs	X			
712	Smedsbo (710) – Åkersbyn (714) – Bengtsbo (715) – Hovnäs – Stadarna	X			
714	Förbindelseväg i Åkersbyn (710-712)	X			
715	Bengtsbo (712) – Gävleborgs läns gräns vid	X			

	Högberget (X 500) (-Österfärnebo)				
716	Storbyn (710) – Gåsbo (717)	X			
717	Smedsbo (710) – Gåsbo (716) – Bodarna – Fornby (719)	X			
–	Horndals bruk (721)				
719	Morshyttan (68) – Rossberga (705) – Fornby (717)	X			
720	Lumsen (68) – Horndals bruk (721)	X			
721	Villahed (68) – Horndals bruk (720, 717) – Rosslandet – Gävleborgs läns gräns väster Grönsinka (X 502) (- Grönsinka)	X			
727	tpl Nordanö (68, 731) – Åsbo (68, 70)	X			
728	Krylbo (697) – tpl Nordanö (68, 70)	X			
	<b>Belastning:</b> Bro över Dalälven vid Krylbo, bruttovikt 3,5 ton				X
729	Västmanlands läns gräns vid Bjurfors (U 751) – Avesta (690) – Skogsbo (70) – Grytnäs (731 – Jularbo (68)	X			
	<b>Belastning:</b> Bro över Dalälven vid Avesta		X		
	<b>Genomfart:</b> AVESTA: Nybyvägen – Corneliusgatan – Myrgatan – Kyrkogatan 730				
	Grytnäs k:a (731) – Östanbyn – St Dicka (700, 68)	X			
		X			
731	tpl Nordanö (727) – Grytnäs (729) – Grytnäs k:a (730) – Knutsbo – Stusshyttan (733, 732)	BK1	BK2	BK3	Öv
		X			
732	Rembo (70) – Stusshyttan (731) – Pålsbenning (734) – Hallonbacken (738) – Skogshögskolan (735)	X			
733	Stusshyttan (731) – Yttersbenning (735)	X			
734	Grådö (739) – Jönvik – Pålsbenning (732)	X			
735	Östanfors (708) – Lycka (736) – Åsgarn – Yttersbenning (733) – Brattfors (737, 738) –				

Skogshögskolan (732) – Piparmossen (740) –



	Garpenbergs skola (745) – Garpenbergs k:a (745, 746) – Dammen (738) – Olshyttberget (742) – Vikbyn (751) – Hamreängarna (270)				
	<b>Belastning:</b> Bro över kanal vid Herrgården, Garpenberg		X		
736	Mälby (68) – Västanfors (736.01) – Lycka (735)	X			
737	Brattfors (735) – Ljusfallet (740)	X			
738	Brattfors (735) – Hallonbacken (732) – Dammen (735)	X			
739	Nybyn (70) – Grådö (734) – tpl Brunna (270, 70)	X			
740	Piparmossen (735) – Ljusfallet (737) – Tyskbo (68)	X			
742	Olshyttberget (735) – Intrånget	X			
745	Garpenbergs skola (735) – Garpenbergs k:a (735)	X			
746	Garpenbergs k:a (735) – Plogsbo – Dormsjö (747)	X			
747	Guntjärn (751) – Kloster – Dormsjö (746) – Nordbäcksbo (749)	X			
749	Byvalla (68) – Valla – Nordbäcksbo (747) – Stjärnsund (764)	X			
751	Vikbyn (735) – Guntjärn (747) Guntjärn (747) – Duvåker (270) – Husby k:a (764) – Berga – Myckelbyn (766) – Nedernora (765) Nedernora (765) – S Uppbo (790, 69)	X	X		
752	Brovall (270) – Aspåker (763) – Husby kungsgård (764) jämte grenväg 752.01 mot Uppbo (764)	X			
753	Hanåker (270) – Hansbyn	X			
758	Tjärnan (70) – Hjulbackatjärn (70)	X			
		BK1	BK2	BK3	Ov
759	Västerby (70) – Norshyttan (69)	X			
760	Hedemora (Emaus) (70.03) – Västerby jämte förbindelseväg 760.01 vid Västerby (70) – Hjulbackatjärn (70)	X			

762	Hedemora (Tviksta) (69) – Bergbacken – Ivarshyttan –	X		
763	Ytternora (270) – Övernora – Aspåker (752)	X		
764	Anstahyttan (69) – Bengtsbo – Husby kungsgård (752.01, 752) – Husby k:a (751) – Svinöhed (270) – Stjärnsund (749) – Gävleborgs läns gräns vid Stigsbo (X 510) (- Storvik)	X		
765	Nedernora (751) – Arkhyttan (772,772) – Åsbacken (771)	X		
766	Myckelby (751) – Amshyttan (772) – Långshyttan (766.01) – Långshyttans centrum – Långshyttans kapell (270)	X		
	<b>Fordonshöjd:</b> Vägport under bangård i Långshyttan 3,5 m			
766.01	Långshyttan (766) – förbindelseväg mot Svinö (270)	X		
770	Väg till Långshyttans kyrkogård (270)	X		
771	Landsbro (69) – Kullbacken (772) – Åsbacken (765) – Lövåsen (774) – Nyberget – Ålängen (E16)	X		
772	Kullbacken (771) – Arkhyttan (765) samt Arkhyttan (765) – Amshyttan (766)	X		
773	L Klingsbo (69) – Fiskarbo (774)	X		
774	Lund (69) – Hagelsnäs (775) – Fiskarbo (773) – Lövåsen (771)	X		
775	Hagelsnäs (774) – Kalvsbäcken (776)	X		
776	Sörbo (69) – Kalvsbäcken (775) – Lunån	X		
777	Lund (69) – Strand (801) – Botolfsbo (803) – Sörbo (778, 69)	X		
778	Vika (803) – Sörbo (777)	X		
779	Staberg (69) – Svartskär	X		
780	Nämnsbo (70) – Bispberg (783, 781, 783) – Hällbo (784, 784) – Persbo (781) – Fäggeby (69)	X		

	BK1	BK2	BK3	Öv
781	X			
Bispberg (780) – Mårtensgård – Södersätra – Landa södra (785) – Persbo (780)				
783	X			
Väg genom Bispberg (780 – 780)				
784	X			
Väg genom Hällbo (780 – 780)				
785	X			
Landa södra (781) – Landa norra (790)				
786	X			
Landa norra (790) – Landsbro (69)				
787	X			
Yttersätra (790) – Kvarnsveden – Pingbo (69)				
788	X			
Väg förbi Sätters jvstn (789 – 70) jämte väg 788.01 till Sätters jvstn				
<b>Genomfart:</b> SÄTER: Norrtullsvägen				
– Kungsvägen –				
Industrigatan				
789	X			
delen Säter (1203, 788) – Uggelbo – tpl Solvarbo (70)				
<b>Fordonshöjd:</b> Vägport under SJ vid Solvarbo 3,9 m				
		X		
delen tpl Solvarbo (70) – Solvarbo (enskild väg till Dammsjön omedelbart NV bron över dal i Solvarbo)				
	X			
delen Solvarbo (enskild väg till Dammsjön omedelbart NV bron över dal i Solvarbo) – tpl Naglarby (70)				
790	X			
Magnilbo (650) – Bomans plats (Mora) (651) – Källberget (Mora) (659) – tpl Storhaga (70) – Gustafs (789) – Boberg (805) – Bodarne (804) – Pellesberget (792) – Stocksbro (793) – Yttersätra (787)				
–				
St Skedvi k:a (796) – Landa norra ( 785, 786) – Uppbo (69, 751)				
792	X			
Pellesberget (790) – Österby – Långhags kraftstn				
793	X			
Stocksbro (790) – Gussarvshyttan				
796	X			
St Skedvi k:a (790) – Kyrkberget				
799	X			
Buskåker (664) – Hede (665.01) jämte påfart 799.01 mot Borlänge (799-70) – Torsång (806, 807)				

		BK1	BK2	BK3	Öv
<b>Fordonshöjd:</b> Vägport under väg 70 vid Hede, 4,2 m (östra körfältet) 3,9 m (västra körfältet)					
800	delen Domnarvet (810) – tpl Islingby (50) – Alsbäck (814) – Torsång (807) – Torsång k:a (enskild väg till Sunnanö)	X			
<b>Genomfart:</b> BORLÄNGE: Islingbyvägen					
<b>Fordonshöjd:</b> Vägport under SJ vid Domnarvet 3,1 m					
delen Torsång k:a (enskild väg till Sunnanö) – omedelbart norr bro över flottningskanal i Torsång			X		
delen omedelbart norr bro över flottningskanal i Torsång –		X			
Tronsjö (804) – Dalvik – Åsen (802) – Rensbyn (801) – Vika k:a (803) – Färnviken (69)					
801	Strand (777) – Rankhyttan – Folkarbyn (802) – Rensbyn (800)	X			
802	Åsen (800) – Folkarbyn (801)	X			
803	Botolfsbo (777) – Vika (778) – Vika k:a (800)	X			
804	Bodarne (790) – Milsbo – Tronsjö (800)	X			
805	Boberg (790) – Kårtylla – Torsång (800)	X			
806	Naglarby (789) – Torsång (799, 807)	X			
807	Torsång (799, 806, 800) – Storsten – S Ornäs (814) – Ornäs (809, 810)	X			
808	Ornäs (810) – Ornäs (810, 830) - Tpl Lilla Ornäs (50)	X			
809	Ornäs (807) – Tomnäs jämte väg 809.01 till Ornässtugan – Kyna – Storsund	X			
810	Borlänge (50, 815, 825) – Domnarvet (800, 827) – tpl Ornäs (50) – Ornäs (808, 807, 808)	X			
<b>Genomfart:</b> BORLÄNGE: Siljansvägen – Kvarnsvedsvägen–					

Stenhålgatan – Faluvägen					
812	Bro (664) – Hytting (70) – Färjegårdarna (815)	X			
813	Gylle (664, 70) – Årby (815)	X			
Gamla	<b>Genomfart:</b> BORLÄNGE: Lustbergsvägen – Tunavägen – Gyllehemsvägen				
814	Alsback (800) – S Ornäs (807)	X			
		BK1	BK2	BK3	Öv
815	Borlänge (810) – Årby (813) – Färjegårdarna (812)	X			
	<b>Genomfart:</b> BORLÄNGE: Mjälgevägen				
	<b>Fordonshöjd:</b> Vägport under väg 50 i Borlänge 3,9 m				
819	Matsknutsgårdarna (663) – Nygårdarna – Tjärna (70)	X			
820	Båtstad (70) – Kvarnsvedens pappersbruk (825)	X			
	<b>Genomfart:</b> BORLÄNGE: Morbyggevägen – Fabriksgratan				
821	Tjärna (70) – Lergärdet – Yttermora (825)	X			
	<b>Genomfart:</b> BORLÄNGE: Mårdgatan				
825	Borlänge (810) – Yttermora (821) – Kvarnsvedens pappersbruk (820) – Forshuvud (826) – Vallbro (827)	X			
	<b>Genomfart:</b> BORLÄNGE: Kvarnsvedsvägen				
826	Forshuvud – (825) – Gerbergärdet (827)	X			
827	Domnarvet (810) – Gerbergärdet (826) – Bomsarvet – Vallbro (825, 293)	X			
	<b>Genomfart:</b> BORLÄNGE: Tolvmilavägen				
830	Ornäs (808,810) – Vassbo (831) – Aspeboda (834) – Aspeboda k:a (832) – Gunnarsbo (833) – Mörtsjön (293)	X			
831	Vassbo (830) – Olsbacka (834)	X			
832	Smedsbo (293) – Aspeboda k:a (830)	X			

833	Slaggen (834) – Gunnarsbo (830)	X			
834	Aspeboda (830) – Slaggen (833) – Olsbacka (831) – tpl Karlsvik (50)	X			
840	Tpl Karlsvik (50) – väg mot Falun (842) – Norsbo – Källviken (841)	X			
841	Pilbo (50) – tpl Tallen (50) – Källviken (840) – Östra Främby - Falun (844, 850)	X			
	<b>Genomfart:</b> FALUN: Källviksvägen – Främbyvägen – Sturegatan – Myntgatan				
	<b>Fordonshöjd:</b> Vägport under SJ i Falun 3,8 m				
		BK1	BK2	BK3	Öv
842	Karlsvik (840) – vändplan/påfart väg 50 mot Falun	X			
844	Falun (841) – Hälsinggården (848) – Korsnäs jämte förbindelseväg 844.01 vid Korsnäs (E16) – tpl V Hosjö jämte förbindelseväg 844.02 vid Hosjö idrottsplats (E16) – Hosjö (854) jämte förbindelseväg 844.03 vid Hosjö (E16) – Hosjö kapell	X			
	<b>Genomfart:</b> FALUN: Strandvägen				
	<b>Belastning:</b> Bro över Hosjöns utlopp, Korsnäsströmmen		X		
	<b>Fordonshöjd:</b> Vägport under väg E16 i förbindelseväg 844.02 i Hosjö 3,6 m				
848	Väg genom Hälsinggårdens samhälle (844-E16)	X			
850	Falun (50, 841, 853, 855) – tpl Norslund (E16) – Östborn (862) – Backa (854) – Danholn (864, 864.01) – Blixbo (865) – Baggärdet (865) – Karlsbyheden (867) – Tofta brunn (865) – Kårtäkt (862) – Bengtsheden (881)	X			
–	N Bengtsheden (881.01) – Boda (882) – Svärdsjö (876,881, 880) – Svärdsjö k:a – Mon (888) – Östansjö (883) – Böle (884) – Vintjärn – Svartnäs (877)				
–	Gävleborgs läns gräns vid Vällingbäck (X 547) (-Åmot)				
för	<b>Belastning:</b> Begränsad bruttovikt 3,5 ton galler				X

	fordon i genomfart på Gruvgatan och Korsnäsvägen mellan Gruvan (E16) och väg 853 (Regementsvägen)				
	<b>Genomfart:</b> FALUN: Gruvgatan – Korsnäsvägen				
851	Falun (50) – Lugnet (E16) – Skuggarvet (874) – Hobborn (863) -Sundborn (875)	X			
	<b>Belastning:</b> Bro över Faluån		X		
	<b>Genomfart:</b> FALUN: S Mariegatan – Seminariegatan - Hagagatan – Skuggarvsvägen				
	<b>Belastning:</b> Bro över Faluån		X		
852	<b>Genomfart:</b> Nybrogatan – Trotskatan – Svärdsjögatan				
853	Regementsvägen i Falun (850 – E16)	X			
854	Hosjö (844) tpl Ö Hosjö (E16) – Backa (850)	X			
		BK1	BK2	BK3	Öv
855	Falun (Norslund) (850) – (848) - Falun (tpl Hälsingberg) (E16)	X			
861	Ryggen (E16) – Ryggen	X			
862	Östborn (850) – Lilltäkt (863) – Karlborn (864) – Sundborn (875) – Vitsand (867) – Lumsviken (866) – Kårtäkt (850)	X			
863	Lilltäkt (862) – Hobborn (851)	X			
864	Danholn (850) jämte väg 864.01 genom Danholn (850) – Karlborn (862)	X			
865	Blixbo (850) – Baggärdet (850) – Karlsbyheden (867) – Tofta brunn (850)	X			
866	Lumsviken (862) – Riset	X			
867	Vitsand (862) – Karlsbyheden (850, 865) – Finngårds fäb – Korsån	X			

868	Väg till Sundborns k:a (875)	X			
870	Stennäset (Falun) (69) – Stennäset – Bergsgården (871)	X			
–	Bergsgården (69)				
	<b>Belastning:</b> Bro över Gryckens utlopp i Bergsgården		X		
871	Bergsgården (870) – Österå (872, 873, 878) – Uggelvik (50)	X			
872	Österå (871) – Haged	X			
873	Österå (871) – Uvnäs	X			
874	Skuggarvet (851) – Ned Rostberg (50)	X			
875	Sundborn (862, 868, 851) – Ramsnäs – Toftbyn (876, 50)	X			
876	Toftbyn (875) – Gårdvik – Svärdsjö (850)	X			
877	Svartnäs (850) – Spaksjön – Gävleborgs läns gräns vid Baståsen (X 609) (- Alfta)	X			
878	Österå (871) – Österå (50)	X			
880	Svärdsjö (850) – Österkvarn (883) – Kyrbyns fäb – Lumsheden – Gävleborgs läns gräns vid Stocksbo (X 537) (- Sandviken)	X			
		BK1	BK2	BK3	Öv
881	Bengtsheden (850) jämte väg 881.01 genom Bengtsheden (850) – Hillersboda (882) – Svärdsjö (850)	X			
882	Boda (850) – Hillersboda (881)	X			
883	Östansjö (850) – Österbyn – Österkvarn (880)	X			
884	Linghed (888) – Bölsveden – Böle (850)	X			
885	Linghed (888) – Klockarnäs – Envikens k:a (888)	X			
888	Mon (850) – Hökviken – Linghed (884) – Linghed (885)	X			
–	Envikens k:a (885) – Enviken (50) – Marnäs – Dådran				
–	Tjällassen (889)				



889	Ned Gärdsjö (301) – Ingels (301, 896) – Born – Tjällassen (888) – Loggasmyren (890) – Bingsjö kapell (891) – Lamborn (50)	X			
890	Loggasmyren (889) – Finnbacka	X			
891	Bingsjö - Bingsjö kapell (889) – Dalstuga	X			
892	Skarpsveden (69) – Bjursås (894) – Bjursås skola (899) – Kvarntäkt (899, 895) – Orrholen (897) – Slättberg – Rog	X			
893	Grycksbo (69) – Grycksbo skola (914) – Larsarvet – Lustebo	X			
894	Storsveden (896) – Bjursås (892)	X			
895	Kvarntäkt (892, 899) – Björsberg	X			
896	Storsveden (69, 894) – Sörskog – Öv Gärdsjö (898) – Ingels (889)	X			
897	Orrholen (892) – Attjärnbo – Fjällgrycksbo – Finnbo	X			
898	Ned Gärdsjö (301) – Öv Gärdsjö (896) – Blecket	X			
899	Bjursås skola (892) – Kvarntäkt (895)	X			
902	Väg i Sifferbo (E16, 70)	X			
905	Förbindelseväg vid Amsbergs kapell (E16,70 – 293)	X			
907	Brusbro (293) – Billingsnäs (908)	X			
908	Smedsbo (293) – Billingsnäs – Rexbo (915) – Hälgnäs (916) – tpl Insjön (70)	X			
		BK1	BK2	BK3	Öv
909	Stråtenbo (293) – Kavelmora	X			
910	Sandheden (293) – Slånget – Ned Skog	X			
911	Korsgården (293) – Dammen – Nybo	X			
912	Ingarvet (293) – Slätta – Falun (50)	X			
	<b>Genomfart:</b> FALUN: Ingarvsvägen – Stångtjärnsvägen				

913	Väg till Grycksbo k:a (69)	X			
914	Grycksbo skola (893) – Slogsvedslindan (69)	X			
915	Rexbo (908) – Bengtsgårdarna (929)	X			
916	Hälgnäs (908) – Rönnäs –Romma (929)	X			
917	Ned Heden (70) – Insjöns jvstn	X			
919	delen Övermo (70) – Moskogen (579) – Åkerö (582, 922, 570)	X			
	delen Åkerö (570) – Leksands Noret (1210)				X
linje-	<b>Belastning:</b> Bruttovikt 3,5 ton undantaget bussar i och turisttrafik				
	delen Leksands Noret (1210, 1217, 920) jämte förbindelseväg 919.01 vid Leksands jvstn (929) – Leksand (Limsjön) (70)	X			
	<b>Genomfart:</b> LEKSAND: Insjövägen – Leksandsvägen				
920	Leksands Noret (919) – Hjortnäs (925) - Tällberg (927.01, 927) – Laknäs – Kullsbjörken (70)	X			
	<b>Genomfart:</b> LEKSAND: Tällbergsvägen				
925	Hjortnäs (920) – Leksboda (70)	X			
926	Bragehall (70) – Tällbergs jvstn (927)	X			
927	Tällberg (920) jämte grenväg 927.01 mot Leksand (920) – Tällbergs jvstn (926) – N Bergsäng (70)	X			
929	Krökbacken (70) – Lima – Leksands Noret (919.01, 1217) – Romma (916) – Hisvåla – Sågmyra – Bengtsgårdarna (915) – Kullgärdet jämte grenväg 929.01 mot Bjursås (69) – Näset (69)	X			
		BK1	BK2	BK3	Öv
	<b>Genomfart:</b> LEKSAND: Stationsgatan				

	<b>Fordonshöjd:</b> Vägport under SJ vid Vargnäs, 3,8 m			
931	Krökbacken (70) – Björkbergsvägen (932) – Risa – N Lindberg (933)	X		
932	Väg till Björkberg (931)	X		
933	Sätra (70) – Sjugare (934) – N Lindberg (931) – Bertilsbo (69)	X		
934	Sjugare (933) – N Bergsäng (70)	X		
937	Karlsarvet (938) – Styr sjöbo	X		
938	Åkerö (570) – Karlsarvet (937) – Västanvik – Grytnäs (939) – Fornby (941) – Backbyn (941) – Inänget (940) – Almo (939) – Drötmyra fäb (942) – Limå – Gesunda (943) – Ryssa (944) – S Vika (26, E45)	X		
939	Almo (938) – Alvik – Grytnäs (938)	X		
940	Inänget (938) – Siljansnäs k:a (941)	X		
941	Fornby (938) – Hjulbäck – Siljansnäs k:a (940) – Backbyn (938)	X		
942	Drötmyra fäb (938) – Klockarbergs fäb	X		
943	Gesunda (938) – Sollerö k:a (946) – Häradsarvet	X		
944	Budsel (26, E45) – Ryssa (938)	X		
945	S Vika (26, E45) – Stenis – Rödbergsmymren (26, E45)	X		
	<b>Belastning:</b> Bron över Björnån		X	
946	Sollerö k:a (943) – N Isunda jämte väg 946.01 till Isunda – Vinäs (947)	X		
947	Rödbergsmymren (26, E45) – Vinäs (946) – Mora (26, E45)	X		
	<b>Genomfart:</b> MORA: Rishagsvägen			
948	Fu (70) – Nusnäs – Färnäs (951)	X		
950	Vikarbyn (70) – Röjeråsen - Tammeråsen	X		
951	Väg genom Färnäs (70, 948, 70)	X		
		BK1	BK2	BK3
				Öv

952	Vikarbyn (70) jämte väg 952.02 vid Vikarbystrand (70) – Sjurberg – Rättvik (955, 70)	X			
953	Ickholmen (70) – Stumsnäs – Stumsnäs f d jvstn	X			
955	Väg till Rättviks k:a (952)	X			
956	Gärdebyn (69) – Rättvik (70)	X			
957 957.01	Rättvik (70) – Sätra (959, 958) – Nittsjö jämte väg till Nittsjö keramikfabrik – Vikarbystrand (70)	X			
958	Sätra (957) – Glistjärna	X			
959	Sätra (957) – Backa (960)	X			
960	Rättvik (70, 301) – Backa (959) – Östbjörka	X			
	<b>Genomfart:</b> RÄTTVIK: Vasagatan – Backavägen				
962	Genvägen – Industrivägen i Rättvik (960-301)	X			
963	Väg genom Ovanmyra (301-301)	X			
964	Väg genom Boda kyrkby (301, 301) jämte väg 964.01 till Boda k:a och begravningsplats	X			
965	Dalbyn (301) – Sörboda – Östanvik (967, 296)	X			
966	Dalbyn (301) – Ore k:a – Arvet (301)	X			
967	Väg genom Östanvik (965, 296)	X			
969	Väg till Skattunges k:a (296)	X			
971	Väg genom Arvets by (296-296)	X			
972	Furudal (296, 973) – Furudals bruk – Östanvik (296)	X			
973	Furudal (972) – Furudals industriområde – Näset	X			
975	Skattungbyn (296) – Torsmo	X			
976	Nederberga (296) – Tallhed (E45)	X			

977	Väg till Vattnäs (E45)	X			
		BK1	BK2	BK3	Öv
980	Mora sjukhus (E45) – Bergkarlås – Maggås – Maggås såg (982) – Torrvåls f d skola (981) – Viborg (983) – N Oljonsbyn (982) – S Slättberg (984, 990) – N Slättberg (985) – Ö Stackmora (991) – Orsbleck (987) – Mickelvål – Kallmora (296)	X			
981	Holen (E45) – Sundbäck (982) – Torrvåls f d skola (980) – Torrvål	X			
982	Maggås såg (980) – Sundbäck (981) – S Oljonsbyn (983) – N Oljonsbyn (980)	X			
983	Viborg (980) - S Oljonsbyn (982) – Stenberg (984) – Trunna (985) – Furuliden (991)	X			
984	Lindänget (E45) – Stenberg (983) – S Slättberg (980)	X			
985	Orsa (E45) – Trunna (983) – Slättberg (990, 990) – N Slättberg (980)	X			
986	Furuliden (991) – Maklingsgårdet (E45) – Born (993)	X			
987	Orsbleck (980) – Kallholn (296)	X			
990	S Slättberg (980) – Slättberg (985, 985) – V Stackmora (991) – Klockarkitt (E45) – Born (993)	X			
991	Furuliden (E45) – Furuliden (983, 986) – V Stackmora (990) – Stackmora (992) – Ö Stackmora (980)	X			
992	Stackmora (991) – Heden (E45)	X			
993	Stormyrgatan – Born (983, 990) – Heden (E45)	X			
996	Sandhed (1000) – Hansjö (1003)	X			
1000	Björka fäb (70) – V Storbyn (1001) – V Storbyn (1001) – Fryksåsvägen (1002) – Gråsvängen (1003) –	X			

Sandhed (996) – Orsa (993)					
<b>Genomfart:</b> ORSA:Lillågatan – Parkgatan - Kaplansgatan					
1001	Frostkitten (70) – V Storbyn (1000) – V Storbyn (1000) – V Storbyn (1000) jämte väg 1001.01 till Våmhus k:a – Heden – Kölbron – Näset (1017) – Rot (1018, 1028)	X			
1002	Väg till Bolet och Fryksås fäb (1000)	X			
1003	Gråsvängen (1000) – Hansjö (996, 1004) – Hansjö (E45)	X			
		BK1	BK2	BK3	Öv
1004	Hansjö (1003) – Hornberga	X			
1005	Gäsheden (E45) – Djupnäs (1006) – Untorp	X			
1006	Djupnäs (1005) – Näckådalen	X			
1007	Emådalen (E45) – Emåsjön – Kräckelbäcken (1029)	X			
1008	Fryksås fäbodrar (1002) – Grönklitt	X			
1012	Mora (26, E45) – Mora (1233) – Selja (1021) – Läde – Gopshus – Oxberg (1025) – Oxberg (1027, 70)	X			
<b>Genomfart:</b> MORA: Oxbergsleden					
<b>Fordonshöjd:</b> Bro över Österdalälven norr Oxberg 4,3 m					
<b>Belastning:</b> Bro över Österdalälven norr Oxberg			X		
1015	delen Kuntmått (70) – Brunnsberg – Åsen – Färjestad (omedelbart öster bron över Österdalälven vid enskild väg till Åsens stugby)	X			
Österdalälven delen Färjestad (omedelbart öster bron över vid enskild väg till Åsens stugby) – Färjestad (70)			X		
1016	St Ugsi (1031) – Färjestad (70)	X			
1017	Holen (1018) – Näset (1001)	X			

1018	Storbrott (70) – Holen (1017) – Rot (1001, 1028)	X			
1019	Gryvelheden (70) – Trängslet	X			
1021	delen Selja (1012) – Östnor		X		
	delen Östnor – Kråkberg (70)	X			
1022	Garberg (70) – Blyberg – Blybergsvilan (70)	X			
1023	Kåtilla (1024, 1031) – Månsta (1032) – Karlsarvet (70)	X			
1024	Fiskarheden (E16) – Mångsbodarna (1030) - Tennäng (1041) – Evertsberg (1025, 1026) - Långtjärn (1025) – V Myckeläng (1027) - Kåtilla (1023) – Älvdalen (70)	X			
		BK1	BK2	BK3	Öv
1025	Långtjärn (1024) – Dysbergs kvarn – Evertsberg (1024) – Oxbergssjön – Oxberg (1012)	X			
1026	Väg till Evertsbergs kapell (1024)	X			
1027	Oxberg (1012) – Väsa – V Myckeläng (1024)	X			
1028	Rot Skans (70) – Rot (1001, 1018) – Nässjöån (1029) – Klitten	X			
1029	Nässjöån (1028) – Långö bruk – Jöllen – Kräckelbäcken (1007) – Ulvsjö – Jämtlands läns gräns vid Olingskog (Z 504) (Lillhärdal)	X			
1030	Mångsbodarna (1024) – Migvrå (1031) – Lövnäs (1036, 1033) – V Nornäs (1037)	X			
1031	Migvrå (1030) – St Ugsi (1016) – Rämmasjön – Kåtilla (1023)	X			
	<b>Beslastning:</b> Bro över Vanån vid Migvrå			X	
1032	Månsta (1023) – Loka (70)		X		
	<b>Fordonshöjd:</b> Bro över Österdalälven vid Månsta, 4,4 m				
1033	Hormundsvalla (311) – Hormund – Vervnäset –	X			

Ärnäs – Lövnäs (1030)				
<b>Belastning:</b> Bro över Äsjön	X			
1036 Lövnäs (1030) – Grimsåkersbrännan (70)	X			
<b>Fordonshöjd:</b> Bro över Vansjön vid Lövnäs, 4,2 m				
1037 Sörsjön (311) – V Nornäs (1030) – Ö Nornäs – Hållbovallen (70)	X			
1040 Bu (66) – Lyberget – Venjan (1041) – N Kättbo (26, E45)	X			
1041 Venjan (1040) – Stutt – Tennäng (1024)	X			
1042 Väg till Öje kapell (1043)	X			
1043 Väg genom Öje (E45-1042-E45)	X			
1044 Väg till Risätra skola (66-66)	X			
1045 Ö Ärnäs (66) – V Ärnäs (1049, 1049) – Löten – Vallsjön (1047)	X			
	BK1	BK2	BK3	Öv
1046 Åkra (1049) – Lima k:a (66)	X			
<b>Belastning:</b> Bro över Västerdalälven vid Åkra			X	
1047 Torgås (66) – Sörnäs (1049) – Hammarsbyn (1051) – Vallsjön (1045) – Rörbäcksnäs (1048) – N Rörbäcksnäs (1053) – riksgränsen vid Flermoen (-Norge, Östby)	X			
1048 Rörbäcksnäs (1047) – Kroksätra – riksgränsen vid Borrväggen (- Norge, Elverum) (S 235) (- Sysseleback)	X			
1049 Ö Tandö (66) – V Tandö – V Ärnäs (1045) samt V Ärnäs (1045) – Åkra (1046) – Sörnäs (1047)	X			
1050 Köarån (66) – Säl fjällstorget – Lindvallen (66)	X			
1051 Hammarsbyn (1047) – Transtrands k:a (1051.01) – tpl Sälen (66) – V Sälen – Sälen (311)	X			



<b>Belastning:</b> Bro över Västerdalälven vid Sälen, bruttovikt axel/boggitryck ½ ton bruttovikt 4 ton gäller även fordonståg				X
1051.01 Transtrands k:a (1051) – Transtrand (66)		X		
1052 Grundforsen (66) - Granfjällsstöten	X			
1053 N Rörbäcksnäs (1047) – Närsjön (66)	X			
1054 Fulunäs (311) – Ersbo – Grundforsen (66)	X			
1055 Väg till Särna vårdcentral (70)	X			
1056 Särna (70) – Mörkret (1067) – riksgränsen vid Gördalen (- Norge, Ljördalen)	X			
1057 Idre (70, 1058) – Foskros – Jämtlands läns gräns vid Näskilsvålen (Z 501) (- Sörvattnet)	X			
<b>Belastning:</b> Bro över Storån i Foskros		X		
1058 Idre (70) – Sågliden – Öv Storsäteren (1059) – Grövelsjön jämte väg 1058.01 till Fjällstation i Grövelsjön	X			
<b>Fordonshöjd:</b> Bro över Storån vid Idre, 4,4 m				
	BK1	BK2	BK3	Öv
1059 Öv Storsäteren (1058) – riksgränsen vid Valdalen (- Norge, Elgå)	X			
1060 Lillfjäten (311) – Storfjäten	X			
1061 Särna (70) – Östomsjön (1062) – Kryptjärn – Jämtlands läns gräns vid Haftorsbygget (Z 573) (- Lillhärdal)	X			
<b>Fordonshöjd:</b> Bro över Särnasjön vid Östomsjön 4,4 m				
1062 Östomsjön (1061) – Nordomsjön	X			
1063 Idre (70) – Nipfjället	X			
1064 Flickerbäcken (70) – Drevdagen (begravningsplats)	X			

1065	Väg till skoterterminal i Drevdagen (-1064)	X			
1066	Väg till skoterterminal i Grövelsjön (-1058)	X			
1067	Mörkret (1056) – Njupeskar	X			
1200	Gamla Sjukhusvägen (650) – V Långgatan – S Kyrkogatan – Gränsgatan (1203) i Säter	X			
1201	Ö Långgatan i Säter (1203-70)	X			
1203	Verkstadsgatan – Järnvägsgatan – Torggatan i Säter (70-1201-789-650)	X			
1210	Kyrkallén – Norsgatan i Leksand (-1218-919)	X			
1217	Faluvägen i Leksand (919-929)	X			
1218	Sparbanksgatan – Bygatan i Leksand (1210-919)	X			
1233	Vasagatan i Mora (1012-70.04)	X			
1234	Väg till Mora jvstn (70-jvstn)	X			
1251	Stationsgatan i Smedjebacken (jvstn-635)	X			

### III Förteckning över kommunala gator och vägar som är upplåtna för bärighetsklass 1 (BK 1).

Falu kommun

Samtliga kommunala gator och vägar som inte är enskilda.

Undantag: Bron över Faluån på Kristinegatan.

Bron över Faluån på väg 851 (S Mariegatan)

Bron över Faluån på väg 852 (Nybrogatan)

Avesta, Borlänge, Gagnef, Hedemora, Leksand, Ludvika, Malung-Sälen, Mora, Orsa, Rättvik, Smedjebacken, Vansbro och Älvdalens kommuner:

Samtliga gator och vägar som inte är enskilda.

## Tabell

över högsta tillåtna bruttovikter vid olika axelavstånd på väg med bärighetsklass 1 (BK1)

Avstånd i meter mellan fordonets eller fordonstågets första och sista axel	Högsta tillåtna bruttovikt i ton för fordonet eller fordons-tåget	Avstånd i meter mellan fordonets eller fordonstågets första och sista axel	Högsta tillåtna bruttovikt i ton för fordonet eller fordons-tåget
mindre än 1,0	11	10,0 men inte 10,25	40
1,0 men inte 1,3	16	10,25 men inte 10,5	41
1,3 men inte 1,8	18	10,5 men inte 10,75	42
1,8 men inte 2,0	20	10,75 men inte 11,0	43
2,0 men inte 2,6	21	11,0 men inte 11,25	44
2,6 men inte 5,0	24	11,25 men inte 11,5	45
5,0 men inte 5,2	25	11,5 men inte 11,75	46
5,2 men inte 5,4	26	11,75 men inte 12,0	47
5,4 men inte 5,6	27	12,0 men inte 12,5	48
5,6 men inte 5,8	28	12,5 men inte 13,0	49
5,8 men inte 6,0	29	13,0 men inte 13,5	50
6,0 men inte 6,2	30	13,5 men inte 14,0	51
6,2 men inte 6,4	31	14,0 men inte 14,5	52
6,4 men inte 8,25	32	14,5 men inte 15,0	53
8,25 men inte 8,5	33	15,0 men inte 15,5	54
8,5 men inte 8,75	34	15,5 men inte 16,0	55
8,75 men inte 9,0	35	16,0 men inte 16,5	56
9,0 men inte 9,25	36	16,5 men inte 17,0	57
9,25 men inte 9,5	37	17,0 men inte 17,5	58
9,5 men inte 9,75	38	17,5 men inte 18,0	59
9,75 men inte 10,0	39	18,0 och större	60

För en släpvagn eller för en dolly med tillkopplad påhängsvagn med ett minsta avstånd mellan första och sista axeln av 6,6 meter gäller dock följande.

Avstånd i meter mellan släpvagnens första och sista axel eller mellan dollyns första och påhängsvagnens sista axel	Högsta tillåtna bruttovikt i ton för släpvagnen eller för dollyn med tillkopplad påhängsvagn
6,6 men inte 6,8	33
6,8 men inte 7,0	34
7,0 men inte 7,2	35
7,2 och större	36

Bruttovikten för ett motordrivet fordon får dock inte överstiga

- |    |   |        |        |
|----|---|--------|--------|
| a) | när fordonet har två axlar  | 18 ton |        |
| b) | när fordonet har tre axlar  | 25 ton |        |
| c) | när fordonet har tre axlar och drivaxeln är försedd med dubbelmonterade hjul och luftfjädring eller likvärdig fjädring, eller om varje drivaxel är försedd med dubbelmonterade hjul och vikten inte på någon axel överstiger 9,5 ton                    |        | 26 ton |
| d) | ledbuss   |        | 28 ton |
| e) | när fordonet har fyra eller flera axlar   | 31 ton |        |
| f) | när fordonet har fyra eller flera axlar och drivaxeln är försedd med dubbelmonterade hjul och luftfjädring eller likvärdig fjädring, eller om varje drivaxel är försedd med dubbelmonterade hjul och vikten inte på någon av axlarna överstiger 9,5 ton |        | 32 ton |

**Tabell**

över högsta tillåtna bruttovikter vid olika axelavstånd, när axel-/boggitrycket får uppgå till högst 10/16 ton på väg med bärighetsklass 2 (BK2)

Avstånd i meter mellan fordonets eller fordonstågets första och sista axel	Högsta tillåtna bruttovikt i ton för fordonet eller fordonståget	Avstånd i meter mellan fordonets eller fordonstågets första och sista axel	Högsta tillåtna bruttovikt i ton för fordonet eller fordonståget
mindre än 2,0	16,00	10,6 men inte 10,8	32,02
2,0 men inte 2,6	20,00	10,8 men inte 11,0	32,36
2,6 men inte 4,8	22,00	11,0 men inte 11,2	32,70
4,8 men inte 5,0	22,16	11,2 men inte 11,4	33,04
5,0 men inte 5,2	22,50	11,4 men inte 13,4	38,00
5,2 men inte 5,4	22,84	13,4 men inte 13,6	38,04
5,4 men inte 5,6	23,18	13,6 men inte 13,8	38,56
5,6 men inte 5,8	23,52	13,8 men inte 14,0	39,08
5,8 men inte 6,0	23,86	14,0 men inte 14,2	39,60
6,0 men inte 6,2	24,20	14,2 men inte 14,4	40,12
6,2 men inte 6,4	24,54	14,4 men inte 14,6	40,64
6,4 men inte 6,6	24,88	14,6 men inte 14,8	41,16
6,6 men inte 6,8	25,22	14,8 men inte 15,0	41,68
6,8 men inte 7,0	25,56	15,0 men inte 15,2	42,20
7,0 men inte 7,2	25,90	15,2 men inte 15,4	42,72
7,2 men inte 7,4	26,24	15,4 men inte 15,6	43,24
7,4 men inte 7,6	26,58	15,6 men inte 15,8	43,76
7,6 men inte 7,8	26,92	15,8 men inte 16,0	44,28
7,8 men inte 8,0	27,26	16,0 men inte 16,2	44,80
8,0 men inte 8,2	27,60	16,2 men inte 16,4	45,32
8,2 men inte 8,4	27,94	16,4 men inte 16,6	45,84

8,4 men inte 8,6	28,28	16,6 men inte	46,36
		16,8	
8,6 men inte 8,8	28,62	16,8 men inte	46,88
		17,0	
8,8 men inte 9,0	28,96	17,0 men inte	47,40
		17,2	
9,0 men inte 9,2	29,30	17,2 men inte	47,92
		17,4	
9,2 men inte 9,4	29,64	17,4 men inte	48,44
		17,6	
9,4 men inte 9,6	29,98	17,6 men inte	48,96
		17,8	
9,6 men inte 9,8	30,32	17,8 men inte	49,48
		18,0	
9,8 men inte 10,0	30,66	18,0 men inte	50,00
		18,2	
10,0 men inte 10,2	31,00	18,2 men inte	50,52
		18,4	
10,2 men inte 10,4	31,34	18,4 men inte	51,04
		18,5	
10,4 men inte 10,6	31,68	18,5 och större	51,40

Bruttovikten för ett motordrivnet fordon får inte överstiga 18 ton om det har två axlar

## **Bilaga C**

## **Bilaga 3 till trafikförordningen (1998:1276)**

### Tabell

Över högsta tillåtna bruttovikter vid axelavstånd, när axel-/boggitryck får uppgå till högst 8/12 ton på väg med bärighetsklass 3 (BK3)

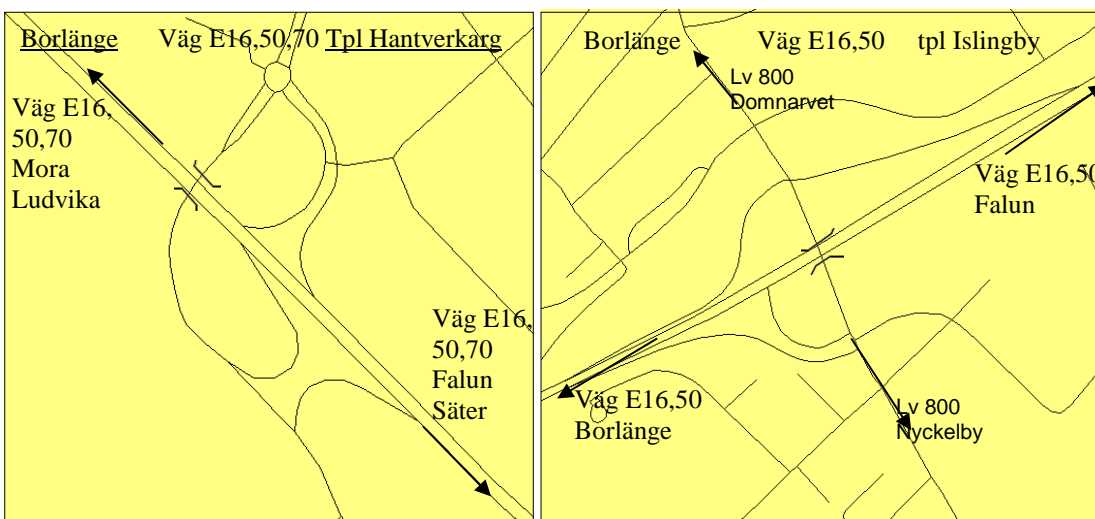
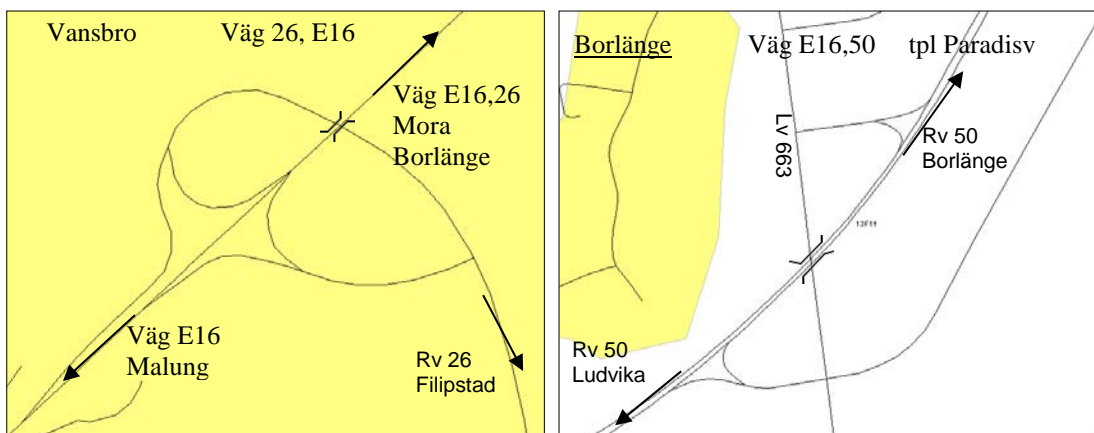


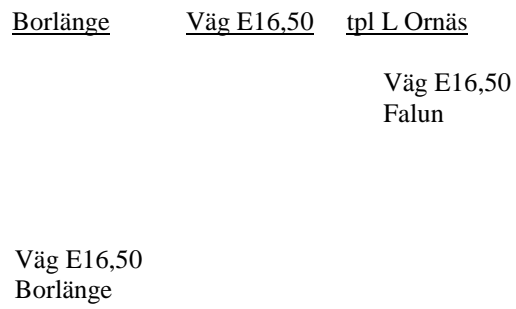
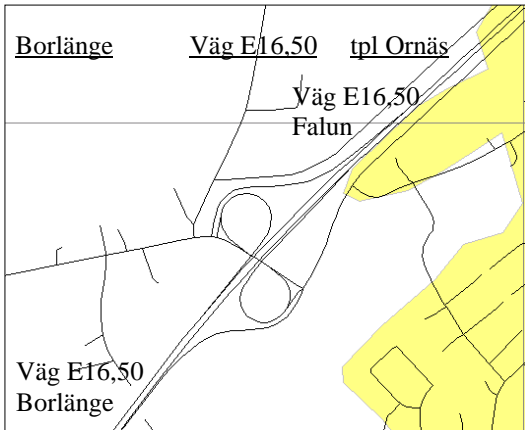
Axelstånd i meter mellan fordonets eller fordonstågets första och sista axel	Högsta tillåtna bruttovikt i ton för fordonet eller fordonståget	Avstånd i meter mellan fordonets eller fordonstågets första och sista axel	Högsta tillåtna bruttovikt i ton för fordonet eller fordonståget
mindre än 2,0	12,0	12,0 men inte 12,4	25,0
2,0 men inte 2,4	12,5	12,4 men inte 12,8	25,5
2,4 men inte 2,8	13,0	12,8 men inte 13,2	26,0
2,8 men inte 3,2	13,5	13,2 men inte 13,6	26,5
3,2 men inte 3,6	14,0	13,6 men inte 14,0	27,0
3,6 men inte 4,0	14,5	14,0 men inte 14,4	27,5
4,0 men inte 4,4	15,0	14,4 men inte 14,8	28,0
4,4 men inte 4,8	15,5	14,8 men inte 15,2	28,5
4,8 men inte 5,2	16,0	15,2 men inte 15,6	29,0
5,2 men inte 5,6	16,5	15,6 men inte 16,0	29,5
5,6 men inte 6,0	17,0	16,0 men inte 16,4	30,0
6,0 men inte 6,4	17,5	16,4 men inte 16,8	30,5
6,4 men inte 6,8	18,0	16,8 men inte 17,2	31,0
6,8 men inte 7,2	18,5	17,2 men inte 17,6	31,5
7,2 men inte 7,6	19,0	17,6 men inte 18,0	32,0
7,6 men inte 8,0	19,5	18,0 men inte 18,4	32,5
8,0 men inte 8,4	20,0	18,4 men inte 18,8	33,0
8,4 men inte 8,8	20,5	18,8 men inte 19,2	33,5
8,8 men inte 9,2	21,0	19,2 men inte 19,6	34,0
9,2 men inte 9,6	21,5	19,6 men inte 20,0	34,5
9,6 men inte 10,0	22,0	20,0 men inte 20,4	35,0
10,0 men inte 10,4	22,5	20,4 men inte	35,5

10,4 men inte 10,8	23,0	20,8	
		20,8 men inte	36,0
10,8 men inte 11,2	23,5	21,2	
		21,2 men inte	36,5
11,2 men inte 11,6	24,0	21,6	
		21,6 men inte	37,0
11,6 men inte 12,0	24,5	22,0	

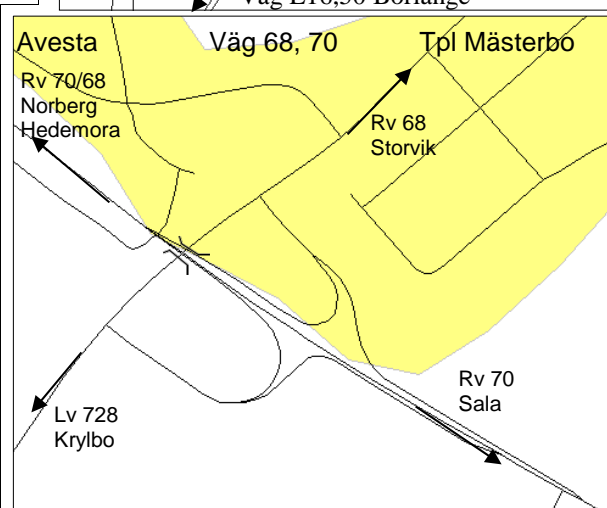
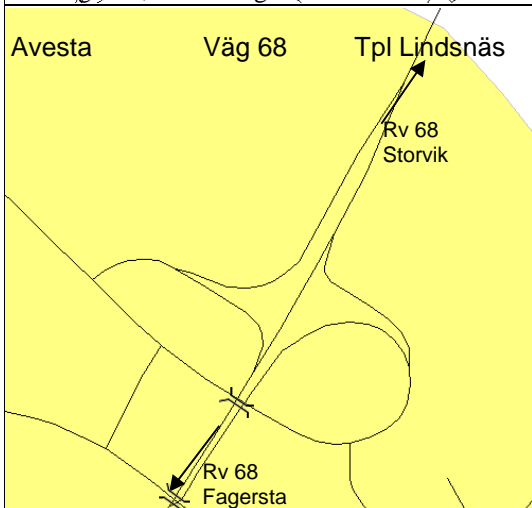
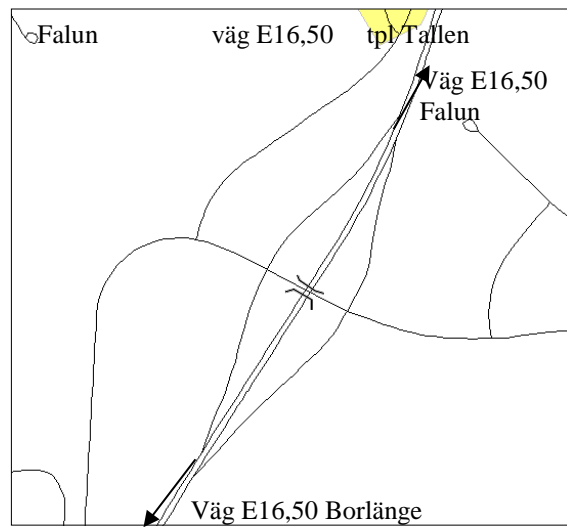
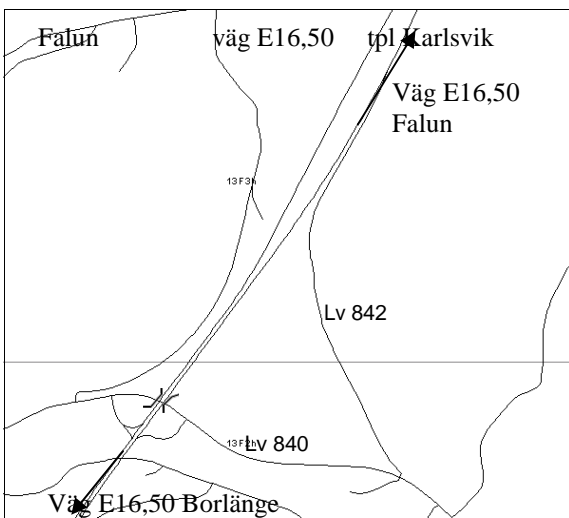
Är axelavståndet 22,0 meter eller större utgör högsta tillåtna bruttovikten 37,5 ton med tillägg av 0,25 ton för varje 0,2 meter varmed axelavståndet överstiger 22,0 meter

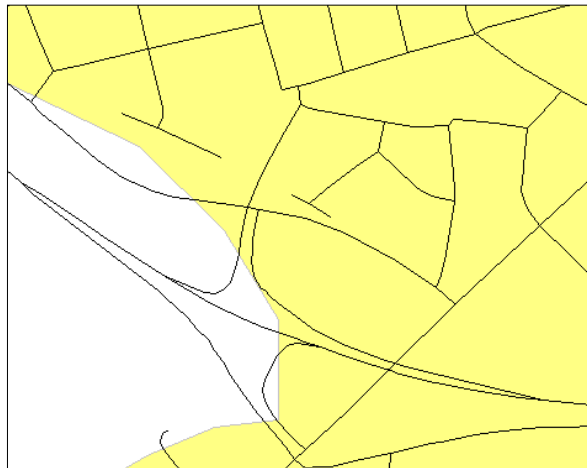
### Bilaga E 1





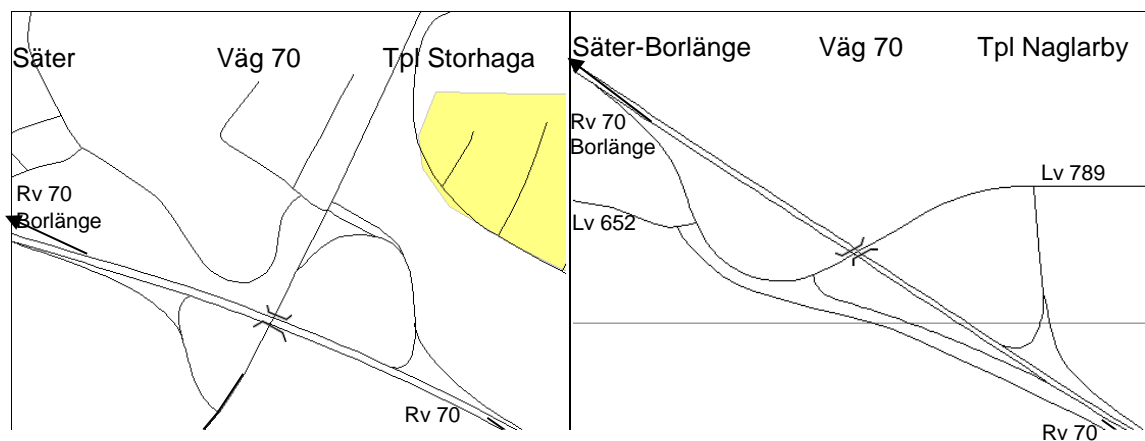
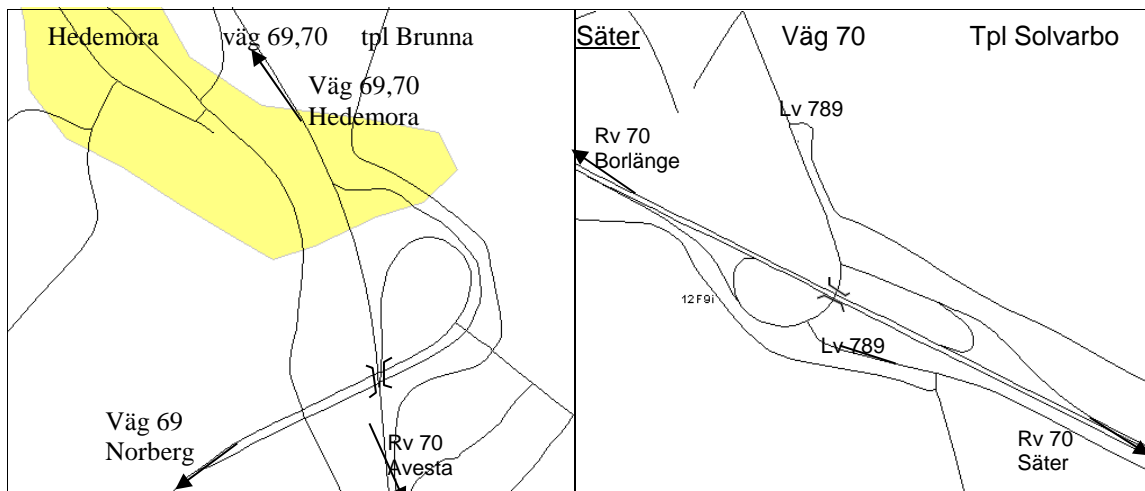
## Bilaga E 2

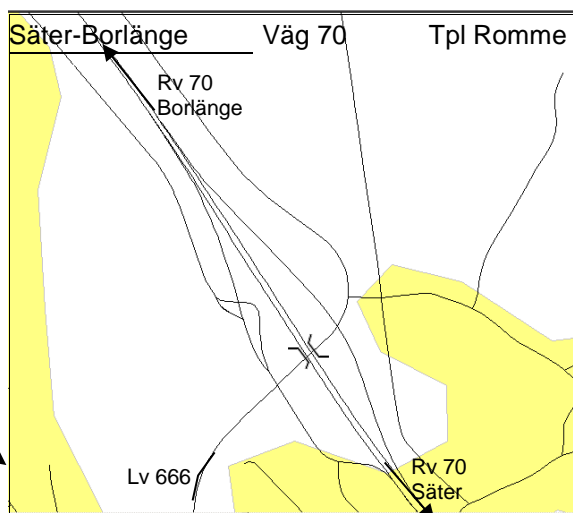
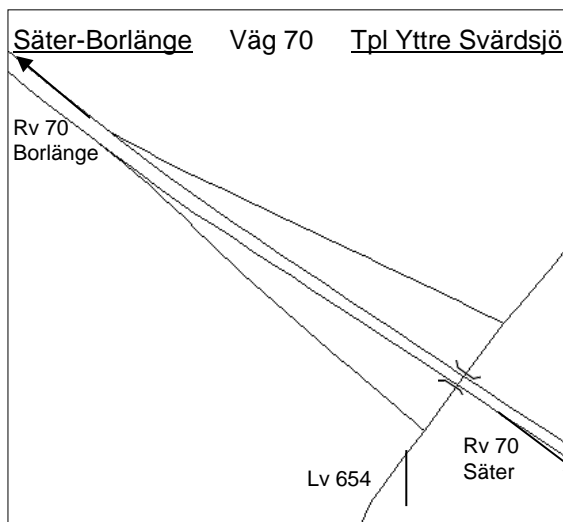




3

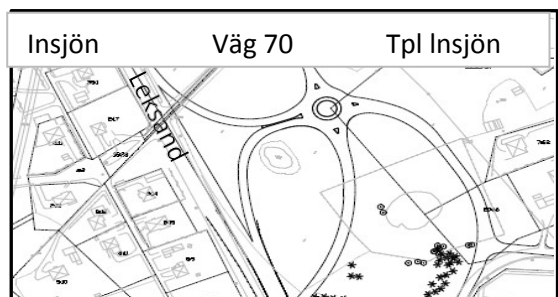
**Bilaga E**



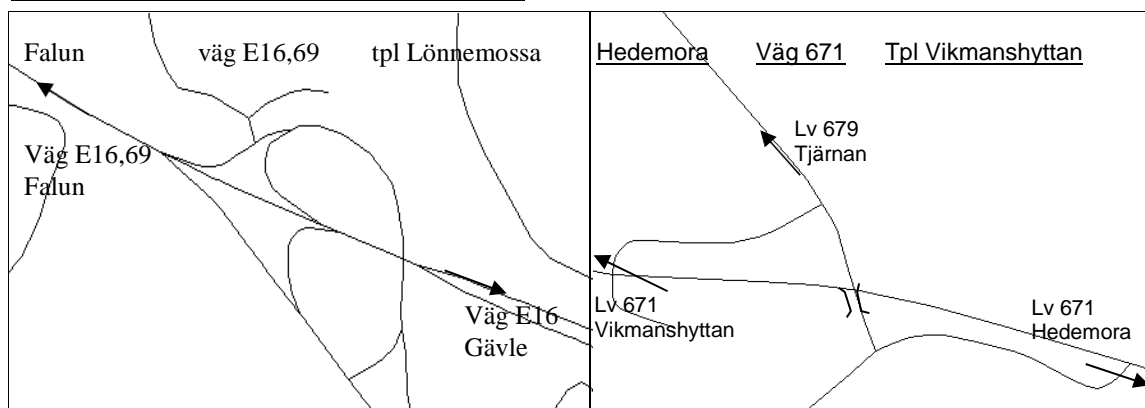
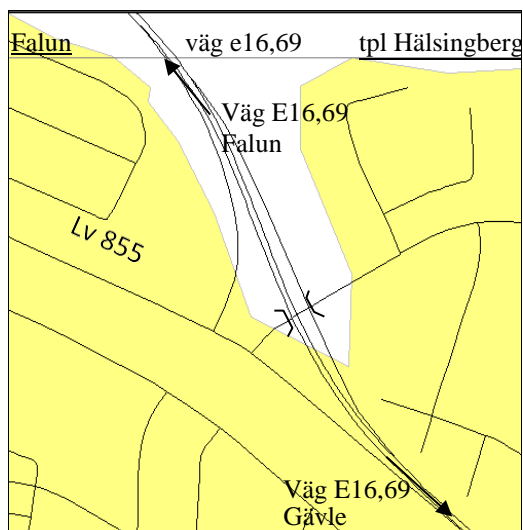


**Bilaga E 4**

Falun Väg 69 tpl Norslund



## Bilaga E 5



## Bilaga F

Till Länsstyrelsen i Dalarnas län  
791 84 FALUN  
E-post: dalarna@lansstyrelsen.se

Härmed rekvireras sammanställning över vägar och gator  
i Dalarnas län

..... ex för 2018

..... ex för 2017

Namn .....

Adress .....

Postnr, postadress

.....

,







LÄNSSTYRELSEN  
DALARNAS LÄN