

miljöbalken. Länsstyrelsen vill påminna om att vissa verksamheter och åtgärder m.m. utöver aktuella föreskrifter *även* kan omfattas av andra bestämmelser i miljöbalken eller i annan lagstiftning.

Bestämmelserna i skogsvårdslagen och Skogsstyrelsens föreskrifter om bekämpning av skadeinsekter och tillvaratagande av skadad skog gäller ej inom naturreservatet. Det innebär t.ex. att eventuella vindfällen och stormskadad skog ska lämnas orörda. Uppkommer insektsskador på skog i anslutning till naturreservatet som en följd av att åtgärder för insektsbekämpning inte vidtagits inom naturreservatet ska frågan om ersättning bedömas enligt skadeståndsrättsliga regler.

Vid exempelvis spontant uppkommen skogsbrand har markägaren ansvar för bevakning i den utsträckning som har beslutats av räddningsledaren efter avslutad räddningsinsats. Se 3 kap. 9 § lagen om skydd mot olyckor (2003:778).

Kungörelse

Föreskrifterna enligt 7 kap. 30 § miljöbalken ska kungöras i länets författningssamling. Beslutet delges sakägarna enligt sändlista med delgivningskvitto.

Överklagan

Beslutet kan överklagas till regeringen, Klimat- och näringslivsdepartementet, se bilaga 4.

Detta beslut har fattats av landshövding Helena Höij. I den slutliga handläggningen deltog även jurist Sarah Bauer, enhetschef Jemt Anna Eriksson och naturvårdshandläggare Hannah Brandin, den sistnämnda föredragande.

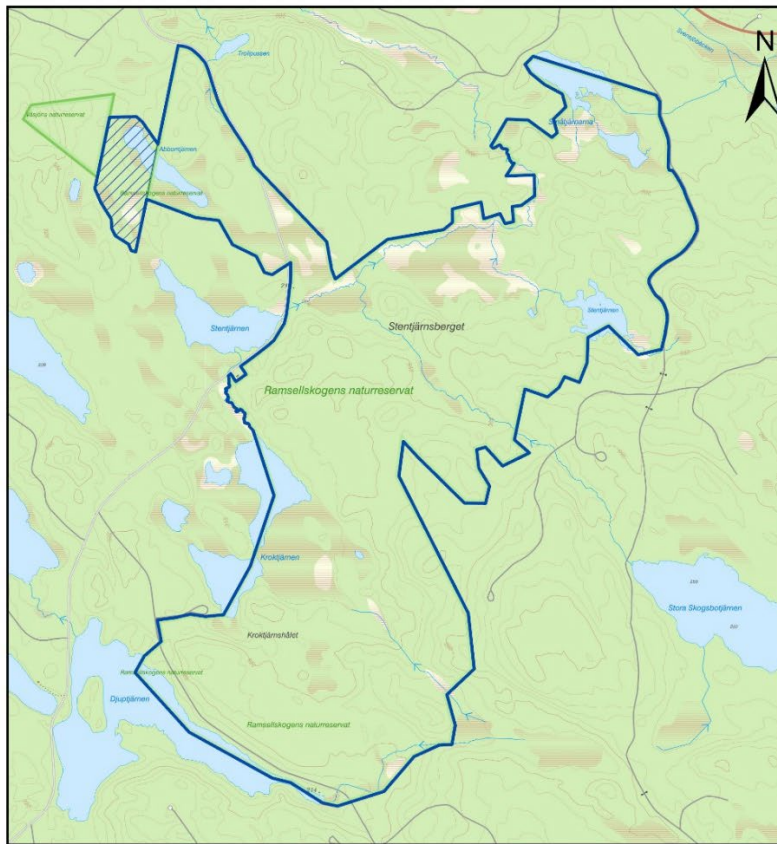
Denna handling har godkänts digitalt och saknar därför namnunderskrifter.

Bilagor

1. Beslutskarta
2. Skötselplan för utökad del av Ramsellskogens naturreservat
3. Utdrag från beslut om Ramsellskogens naturreservat daterat 2017-01-18, dnr 511-2283-2012
4. Överklagningsinformation


Besluts- och översiktskarta för Ramsellskogens naturreservat inklusive utökning

Beslutskarta för Ramsellskogens naturreservat inklusive utökning



Översiktskarta



Teckenförklaring	
	Ramsellskogen tillkommande del
	Ramsellskogens naturreservat inklusive utökning

Skötselplan för den utökade delen av Ramsellskogens naturreservat

Denna skötselplan omfattar den utökade delen av Ramsellskogens naturreservat.



Foto: Hannah Brandin

Innehållsförteckning

Skötselplan för den utökade delen av Ramsellskogens naturreservat	1
Beskrivningsdel, avser endast utökning	3
Markslag i hektar, avser endast utökning *	3
Beskrivning av området.....	3
Geovetenskap.....	3
Biologi	4
Kulturhistoria	5
Jakt, fiske och övrigt friluftsliv	5
Infrastruktur	5
Källförteckning	5
Plandel	6
Syfte med naturreservatet.....	6
Prioritering mellan bevarandevärden	6
Skötselområden med bevarandemål och åtgärder	6
Skötselområde 4: Delvis brunnen skog som fortsättningsvis ska vara brandpräglad.....	7
Jakt och fiske.....	9
Dokumentation och uppföljning	10
Sammanfattning och prioritering av planerade skötselåtgärder	10
Skötselkarta.....	11

Beskrivningsdel, avser endast utökning

Namn	Ramsellskogens naturreservat
Kommun	Falun
NVR id	2045329
Rättigheter	-
Bebyggelser och anläggningar	-
Förvaltare	Länsstyrelsen i Dalarnas län

Markslag i hektar, avser endast utökning *

Markslag	Areal (ha)
Tallskog	1,7
Tallskog (på våtmark)	1,4
Temporärt ej skog (i detta fall brandfält)	3,6
Lövblandad barrskog (på våtmark)	0,4
Öppen våtmark	0,5
Övrig öppen mark med vegetation	0,1
Sjö- och vattendrag	1,2
Totalt	9

* Uppdelning enl. Nationella marktäckedata, Naturvårdsverket.

Beskrivning av området

Geovetenskap

Bergarten i detta område utgörs av metabasalt. Metabasalt ingår i bergartsgruppen "ultrabasisk, basisk och intermediära vulkaniska bergarter". Basalter ingår i den stora gruppen grönstenar eller som man numera säger mafiska bergarter. I naturrelaterad litteratur omnämns ofta förekomsten av grönsten som gynnsam för vegetationen, med kännetecken som ädellövskog, artrikedom och granskog med hög bonitet. Mark på berggrund av grönsten, som är mer basisk än annat urberg, kan få egenskaper som påminner om den kalkjord som exempelvis finns i södra Sverige.

Jordarten utgörs huvudsakligen av morän. Intill Abbortjärnen och i södra delen av området finns myr med torvmark. Landskapstypen är moränbacklandskap med kullig morän. Den naturgeografiska regionen är vågig bergkullterräng.

Biologi

Vegetation och flora

Ramsellskogens utökning omfattar till största delen en oplanerat uppkommen bränna. Branden inträffade sommaren 2022. Utöver brännan har en angränsande sjö, Abbortjärnen, och skogen som ligger närmast tjärnen inkluderats i reservatet.

Skogen som har brunnit består av flera olika bestånd av tallskog. Närmast tjärnen är marken fuktig och skogen kan klassas som en tallsumpskog med en ålder på ca 150 år. Norr om tjärnen är tallsumpskogen opåverkad av den senaste branden medan tallsumpskogen på den södra sidan närmast tjärnen har brunnit intensivt. Där det brunnit är dödligheten bland de gamla tallarna hög.

Även i den södra delen av området består skogen av 150 årig tallskog. I denna del var branden inte lika intensiv och de vuxna träden har till övervägande del överlevt branden men uppvisar kådproduktion och potentiella brandljud. Här finns även fynd av tallticka på två olika tallar.

Mellan partierna i norr och söder med äldre träd finns ett område med planterad ungskog. I ungskogen är dödligheten mycket hög, sannolikt upp emot 100%. Ett troligt scenario, i och med att dödligheten är så hög i ungskogen, är att skogen kommer att utvecklas som en så kallad lövbränna. En lövbränna är ett skogsbestånd som utvecklats naturligt efter brand där lövträdsandelen är påtagligt högre än i den omgivande skogen.

Skogstillstånd

Den största delen av området har brunnit sommaren 2022. I vissa delar av området har branden varit mycket intensiv och de närmaste åren kommer att utvisa hur stor dödlighet det är bland träden.

Fauna

Den brandpräglade gamla tallskogen ger goda förutsättningar för många insektsarter. I det ursprungliga reservatet har fynd av raggbock och tallstumpbagge gjorts. Dessa ingår i varsitt speciellt åtgärdsprogram för hotade arter (ÅGP).

Limniska naturmiljöer

Utökningen av Ramsellskogens naturreservat innebär att skogstjärnen Abbortjärnen nu i sin helhet hamnar inom naturreservatet. Inga särskilda noteringar finns om naturvärden i tjärnen. Tjärnen har inga större till- eller frånflöden men troligen kan man, som namnet berättar, finna abborre om man fiskar. Naturreservatets införande innebär inga restriktioner mot fiske.

Värdefulla arter

Vid fältbesök har talticka påträffats på tallar som (troligen) har överlevt branden. Utöver det har inga arter noterats i området men det bör beaktas att inventeringstillfället ägde rum en kort tid efter branden.

I de intilliggande områdena har mer utförliga inventeringar utförts och en rad arter som visar på höga naturvärden knutna till brandpräglade skogar har påträffats.

Kulturhistoria

Det finns inga kända kulturlämningar i området.

Jakt, fiske och övrigt friluftsliv

Abborrtjärnen ingår i Svärdsjö-Ågsjöns Fiskevårdsområde. Jakt ingår i Lumshedens älg- och kronhjortskötselområde. Området ingår inte i något viltvårdsområde.

Infrastruktur

Flera vägar går genom reservatet eller längs dess gräns. De ingår i Rupstjärn ga:5. Ramsellskogens naturreservat på fastigheten Rupstjärn 9:31 har andelstal i gemensamhetsanläggningen. Efter att beslut om utökning av naturreservatet har vunnit laga kraft kommer andelstalen att justeras med den tillkommande arealen.

Källförteckning

Falu kommun 2023. Falun växer -Planer. <https://www.falun.se/falun-vaxer---planer/om-samhallsbyggnad-och-utveckling/gallande-oversiktsplan.html>. Hämtad 2023-12-06

Sveriges Geologiska Undersökning 2023. Berggrund. Databas.

Sveriges Geologiska Undersökning 2023. Jordarter 1:25 000–100 000. Databas.

SLU Artdatabanken 2023. Rödlistade arter. Databas.

SLU Artdatabanken 2023. Artfakta. Databas.

Pettersson, R. (2013). Åtgärdsprogram för skalbaggar på nyligen död tall, 2014–2018 (Rapport 6599). Naturvårdsverket.

<https://sv.wikipedia.org/wiki/Grönsten>. Hämtad 2023-12-06

Naturvårdsverket, Skyddad natur, Skötselplan naturreservatet Hälleskogsbrännan 2023.

<https://skyddadnatur.naturvardsverket.se/#Hälleskogsbrännan>. Hämtad 2023-12-06

Plandel

Syfte med naturreservatet

Se bilaga 3 till beslutsdokumentet.

Prioritering mellan bevarandevärden

Naturreservatet/skötselområdet är främst avsatt för att säkerställa och utveckla de biologiska värdena, varför nya stigar och andra anordningar för friluftslivet endast får lokaliseras på ett sätt så att biologiska värden inte äventyras. Av de biologiska värdena är det främst de som är knutna till den brandpräglade talldominerade skogen som ska prioriteras.

Skötselområden med bevarandemål och åtgärder

Notera att detta endast är en komplettering av skötselplanen.

Dokumentation och uppföljning

Förvaltaren ansvarar för att väl dokumentera alla nyskapande åtgärder och restaureringar.

Uppföljning av de bevarandemål som angetts i skötselplanen bör göras som underlag för utvärdering om syftet med reservatet uppnås. Uppföljning genomförs av Länsstyrelsen och bör ge vägledning om huruvida ytterligare bevarandeåtgärder krävs eller ej för att upprätthålla gynnsamt bevarandetillstånd. Förvaltaren ansvarar även för att följa upp övriga genomförda skötselåtgärder.

Skötselplanen gäller tills vidare och revideras då uppföljningen eller andra fältundersökningar indikerar att behov finns, eller om skötselplanen i övrigt är inaktuell.

Sammanfattning och prioritering av planerade skötselåtgärder

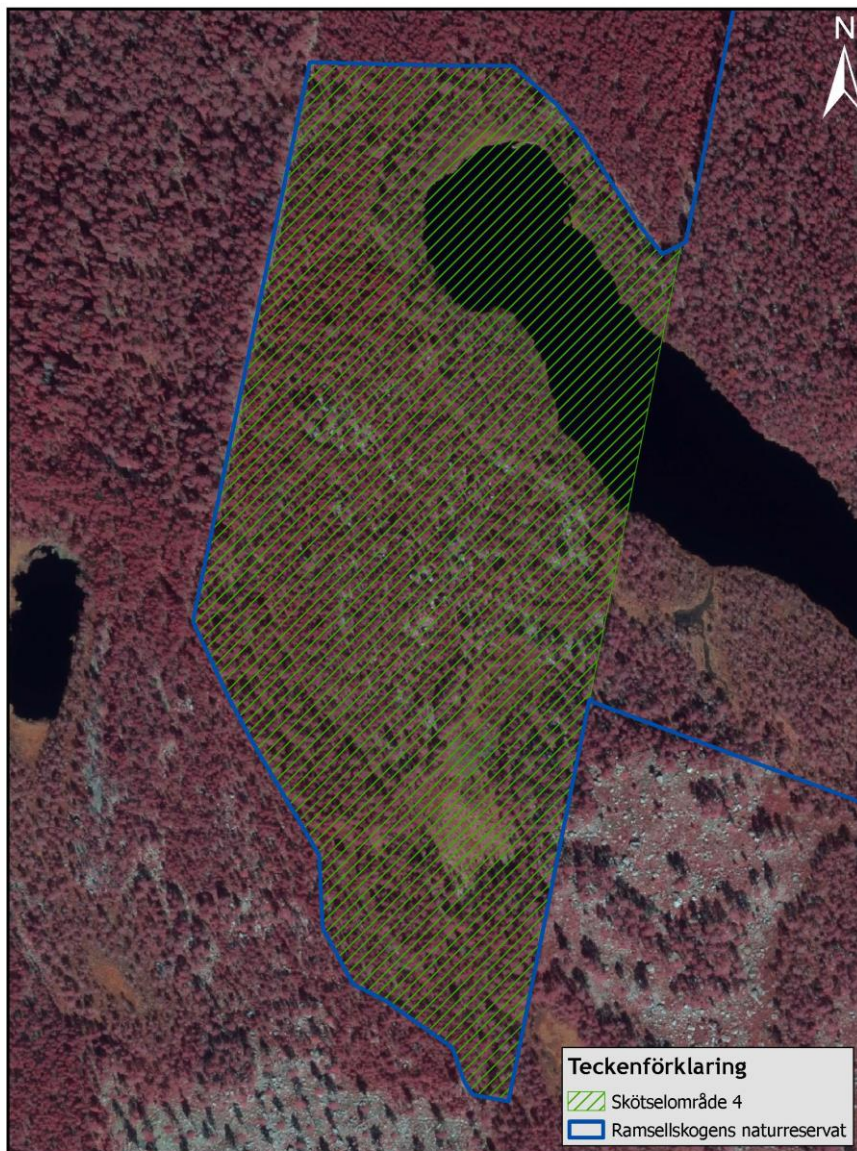
Prio	Åtgärd	Var	Frekvens
1	Uppmärkning av reservatsgräns	Se karta	Engångsåtgärd, underhåll vid behov
1	Uppdatering av informationsskyltar		Engångsåtgärd, underhåll vid behov
2	Uppdatering av information på webbplats		Engångsåtgärd, underhåll vid behov
2	Naturvårdsbränning		Återkommande

Skötselkarta



511-13421-2022

Skötselkarta för Ramsellskogens naturreservat



0 95 190
Meter

Utdrag från beslut om Ramsellskogens naturreservat i Falu kommun

I beslut om utvidgning av Ramsellskogens naturreservat hänvisas till det ursprungliga beslutet om Ramsellskogens naturreservat. Fullständigt beslut framgår i Länsstyrelsens ärende dnr 2283-2012 daterat 2017-01-18. Nedan framgår de delar av beslutet som hänvisningen avser.

Syfte med naturreservatet

Syftet med naturreservatet är att bevara biologisk mångfald och att skydda, vårda och återställa värdefulla naturmiljöer för Ramsellskogens sammanhängande område av brandpräglad naturskog med inslag av sumpskog och myrar. Syftet är också att inom ramen för bevarandet av värdefulla naturmiljöer tillgodose behovet av öppna, naturskogsartade strövområden för friluftslivet.

Området ingår i det europeiska nätverket Natura 2000, där ett antal naturtyper och arter pekats ut. Syftet med naturreservatet är även att bidra till att dessa ska ha förutsättningen att nå god bevarandestatus.

Syftet ska tillgodoses genom att:

- tillse att förutsättningar finns för den brandpräglade naturskogsmiljön med dess ingående arter att regenereras, utvecklas och fortleva. De brandpräglade delarna bör brännas i lämpliga intervall. Som komplement kan även andra åtgärder vidtas för att bibehålla de viktigaste strukturerna för naturtypen.
- ej brandpräglade skogsmarksområden samt naturmiljöer kring myrar och vattendrag med dess respektive flora och fauna utvecklas fritt
- åtgärder vidtas för att underlätta allmänhetens friluftsliv i den mån det inte strider mot bevarandevärdena.

Skäl för beslut

Området har en stark karaktär av brandpräglad naturskog med tydliga spår av upprepade skogsbränder, vilket utgör huvudskälet för beslutet att inrätta ett naturreservat, och naturvärden knutna till denna miljö ska prioriteras högst. Exempel på sådana naturvärden är gamla tallar, ålders- och dimensionsspridning, självgallring, lövinslag samt död ved i olika nedbrytningsstadier och dimensioner, vilka tillsammans utgör viktiga inslag för en mängd hotade arter.

För att områdets naturvärden ska bevaras måste det undantas från skogsbruk. För att behålla naturvärdeskvaliteterna är området också i behov av skötsel genom naturvårdsbränning och/eller andra åtgärder som vidmakthåller och utvecklar de processer och strukturer som följer av brand.

Föreskrifter

För att säkerställa syftet med reservatet förordnar Länsstyrelsen att nedan angivna föreskrifter skall gälla. Föreskrifterna gäller utöver vad som gäller enligt lag eller annan författning.

A Föreskrifter enligt 7 kap. 5 § miljöbalken om inskränkningar i markägaren och annan sakägares rätt att förfoga över fastighet inom naturreservatet

Utöver föreskrifter och förbud i andra lagar och författningar är det förbjudet att:

1. anordna upplag, gräva, schakta, dika, dämna eller på något sätt skada mark eller vatten,
2. avverka skog och utföra skogsvårdande åtgärd samt att upparbeta och ta bort dött träd eller vindfälle, med följande undantag:
 - a. Befintliga sikt- och skjutgator får underhållsröjas.
 - b. Röjning av enstaka grenar och sly samt borttagande av träd som fallit eller hotar att falla över befintlig skoterled eller anläggning är tillåtet, se föreskriftskarta,
3. gödsla, återföra aska i gödningssyfte eller använda bekämpningsmedel,
4. anlägga mark- eller luftledning, uppföra ny byggnad, mast eller annan anläggning, med följande undantag:
 - a. Vid jaktpass får enklare konstruktioner av naturmaterial uppföras.
 - b. Uppförande av bryggor i syfte att främja det allmänna friluftslivets intressen får göras inom utmarkerat område i Djuptjärnen, se föreskriftskarta,
5. plantera in växter, djur, eller andra organismer med följande undantag:
 - a. Tillståndgiven inplantering av fisk i sjön Djuptjärnen tillåts.
6. framföra motordrivet fordon i terrängen på barmark, med följande undantag:
 - a. Uttransport av älg, björn, hjort eller vildsvin får ske med fordon som inte ger skador på mark eller vegetation.
 - b. För tjänstemän i sjukvårds-, polis- eller räddningsärende. Insatsen ska omgående anmälas till Länsstyrelsen Dalarna.

7. utfodra djur, placera ut saltsten, lägga ut åtel eller vidta andra åtgärder för att locka/samla djur till vissa platser, med följande undantag:
 - a. Urtagen ränta efter skjutna älg eller motsvarande från annat vilt får lämnas kvar.
 - b. Det är tillåtet att mata småfåglar.
8. Upplåta korttidsjakt inom naturreservatet.

Vidare är det förbjudet att utan länsstyrelsens tillstånd:

9. bygga om, bygga till eller förändra befintliga byggnader och anläggningar, med följande undantag:
 - a. Anpassning i syfte att tillgängliggöra befintliga bryggor och anläggningar för rörelsehindrade får genomföras.
10. sprida kalk.

B Föreskrifter enligt 7 kap. 6 § miljöbalken om markägare och annan sakägares skyldighet att tåla visst intrång.

För att tillgodose syftet med naturreservatet förpliktas markägare och innehavare av särskild rätt att tåla att följande anordningar och åtgärder vidtas inom naturreservatet:

1. Utmärkning av reservatet, uppsättning av informationstavlor samt anläggning och underhåll av leder och andra anläggningar för friluftslivets behov,
2. Skötsel och restaurering genom t.ex. naturvårdsbränning eller selektiv urhuggning/ringbarkning inom områden som framgår av föreskriftskarta,
3. Undersökningar för uppföljning av skötselplanen och reservatets syfte.

C Ordningsföreskrifter med stöd av 7 kap. 30 § miljöbalken

Utöver föreskrifter och förbud i andra lagar och författningar är det förbjudet att:

1. skada växande eller döda – stående eller omkullfallna – träd, stubbar och buskar, med följande undantag:
 - a. Insamling av löst liggande, mindre, torra grenar och kvistar i syfte att göra upp eld.
2. framföra motordrivna fordon på barmark i terrängen,

Vidare är det förbjudet att utan länsstyrelsens tillstånd:

3. gräva upp växter, plocka mossor, lavar och vedlevande svampar eller samla in djur (tex insekter).

Ordningsföreskrifterna ska gälla omedelbart även om de överklagas.

Generella undantag från föreskrifter

Ovanstående föreskrifter under A och C utgör inte hinder för förvaltaren, eller den som förvaltaren utser, att utföra de insatser som behövs för reservatets vård och skötsel, uppföljning av bevarandemål och åtgärder, och som framgår av föreskrifterna under B. Vidare ska föreskrifterna heller inte utgöra hinder för normalt underhåll av de vägar som syns på beslutskartan, bilaga 1. Med normalt underhåll avses sådana åtgärder som syftar till att upprätthålla anläggningarna i dagens utformning, utbredning och funktion.

Föreskrifterna gäller ej tjänstemän från länsstyrelsen i samband med tillsynsuppdrag.

Förtydliganden av föreskrifter

I punkt A2 förbjuds alla former av avverkningar och skogsskötselåtgärder, vilket är en förutsättning för att områdets värden ska bibehållas. Denna föreskrift innebär att bestämmelserna i skogsvårdslagen och Skogsstyrelsens föreskrifter om bekämpning av skadeinsekter och tillvaratagande av skadad skog ej ska gälla inom naturreservatet. Uppkommer insektsskador på skog i anslutning till naturreservatet som en följd av att åtgärder för insektsbekämpning inte vidtagits inom reservatet ska frågan om ersättning bedömas enligt skadeståndsrättsliga regler.

I punkt A4 förbjuds nyanläggning av alla slags anläggningar, undantaget bryggor som syftar till att främja det allmänna friluftslivet. Anläggande av bryggor kan dock vara dispens-/ tillståndspliktigt enligt annan lagstiftning som Natura 2000-regelverket eller strandskyddslagstiftning.

I punkt A5 förbjuds ombyggnation av befintliga byggnader och anläggningar. Undantaget för anpassningar för rörelsehindrade motiveras av att det främjar tillgängligheten för alla att idka friluftsliv i området. Föreskrifterna utgör inget hinder för normalt underhåll av befintliga byggnader och anläggningar.

I punkt A5 förbjuds inplantering av växter och djur, med undantag för tillståndsgiven inplantering av fisk i sjön Djuptjärnen, vars läge framgår av föreskriftskartan. Tillståndsgivningen som föreskriften syftar på görs enligt fiskelagen (1993:787).

I punkt A6 och C2 regleras terrängkörning. Terrängkörning regleras i huvudsak i terrängkörningslagen (1975:1313), men förtydligas i denna föreskrift. Angående undantaget från föreskriften som handlar om uttransport av vilt ska begreppet "skador" inte i tolkas lika strikt som

”märken”. Eventuella spår måste dock alltid kunna växa igen under en vegetationssäsong.

I punkt A7 förbjuds utfodring och åtling av vilt, liksom utsättande av saltsten eftersom det medför att djur koncentreras till området kring utfodringsplatsen. Vid vissa tidpunkter när skötseln resulterat i nyskapandet av lövsuccessioner efter en naturvårdsbränning kan det leda till ett önskat ökat betestryck på unga lövträd i området.

I punkt A8 förbjuds korttidsjakt. Jaktutövarna ska ha en ingående kunskap om områdets naturvärden/skyddsbehov och vilka hänsyn som behöver tas vad gäller bl.a. jaktens omfattning och utövning. Jaktgäster accepteras endast om de medföljer nyttjanderättsinnehavare – d.v.s. de ska bedriva jakt tillsammans.

I punkt B1 medges uppmärkning av reservatet, uppsättande av informationstavlor och iordningsställande/underhåll av anläggningar för friluftslivet. Information om reservatet samt anläggningar för friluftslivet bedöms idag ofta som högst angeläget för att tillmötesgå det rörliga friluftslivet.

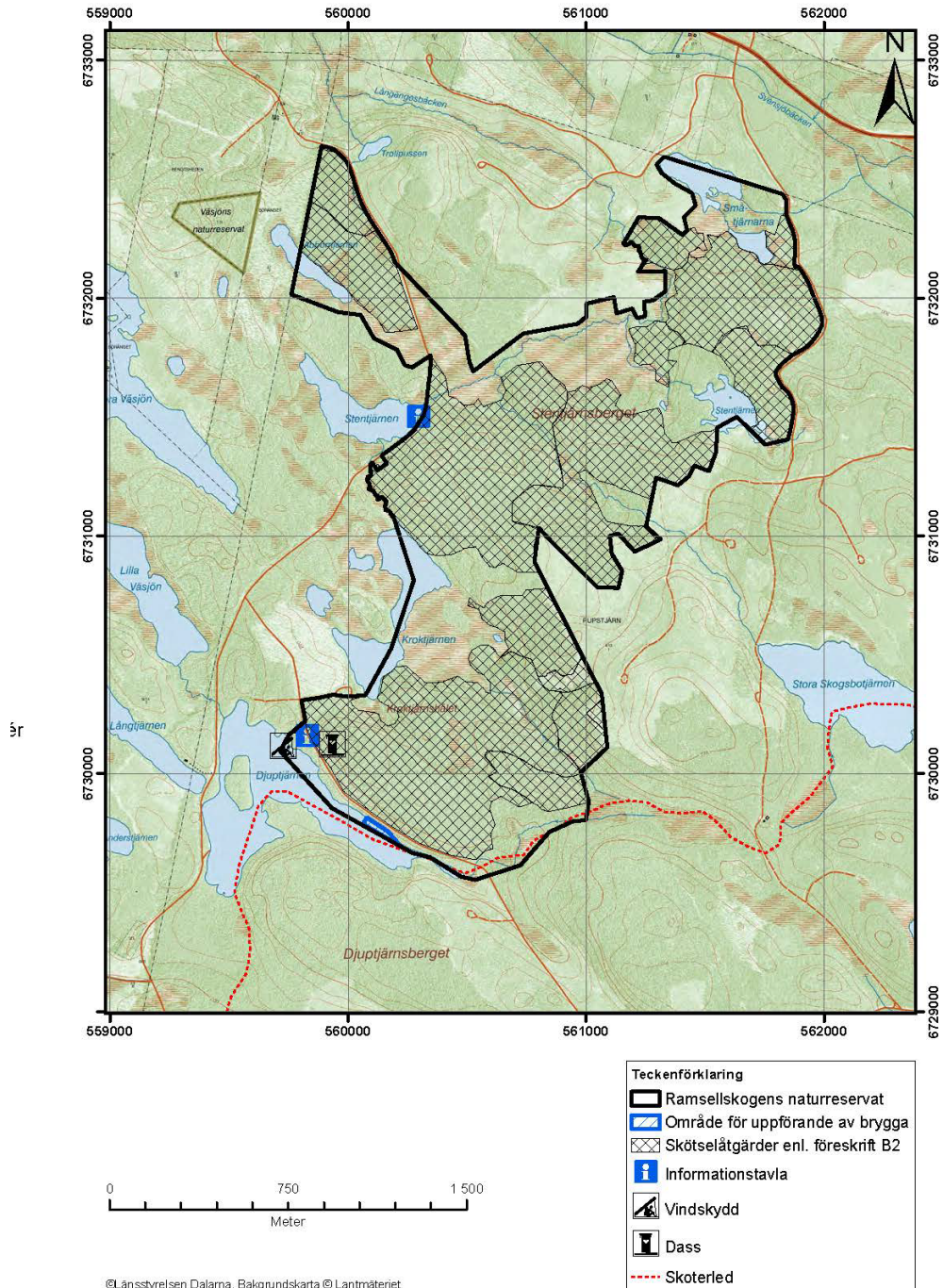
I punkt B2 medges skötsel och restaurering av naturvärdena i reservatet. Dessa naturvärden kräver skötsel eller restaurering för att kunna bibehållas eller utvecklas, och är därför nödvändiga för att syftet med naturreservatet ska kunna uppnås.

I punkt B3 medges undersökningar för uppföljning. Forskning och uppföljning ingår som en naturlig del i reservat av denna karaktär, och är även ett krav som ställs på Natura 2000-objekt.

I punkt C1 förbjuds förorsakande av skada på levande och döda träd, buskar och stubbar. Skogens träd är grunden för reservatets värde och får inte skadas. För att tillgodose upplevelsevärdena i området tillåts dock insamling av löst liggande mindre torra grenar och kvistar, för att möjligheten att kunna göra upp eld ska finnas även utan medtagen ved.

I punkt C3 förbjuds att utan Länsstyrelsen tillstånd gräva upp växter, plocka mossor, lavar och vedlevande svampar, samt att samla in djur. Matsvamp och bär får plockas i reservatet.

Föreskriftskarta Ramsellskogens naturreservat



Hur man överklagar hos Regeringen

Den som vill överklaga ska skriva till Regeringen. Överklagandet ska dock **skickas eller lämnas till Länsstyrelsen**. Postadressen är Länsstyrelsen, 791 84 FALUN. Besöksadressen är Åsgatan 38 i Falun.

Överklagandet måste ha kommit in till Länsstyrelsen **inom tre veckor från den dag klaganden fick del av beslutet**. Annars kan överklagandet inte prövas.

Överklagandet ska innehålla

- vilket beslut som överklagas, till exempel genom att ange ärendets diarie-nummer (dnr),
- varför klaganden anser att Länsstyrelsens beslut är felaktigt,
- hur klaganden vill att beslutet ska ändras.

Klaganden ska även ange

- namn, adress och telefonnummer.

Överklagandet ska vara undertecknat av klaganden. Om ombud anlitas kan i stället ombudet underteckna överklagandet. I så fall ska fullmakt för ombudet sändas med.

Handlingar eller annat som klaganden anser stöder överklagandet bör sändas med.

Överklagandet prövas av Regeringen. Om Länsstyrelsen inte ändrar sitt beslut som klaganden begär och överklagandet kommit in i rätt tid kommer det att sändas över till **Klimat- och näringslivsdepartementet**.

Ytterligare upplysningar kan lämnas av Länsstyrelsen, telefon 010-225 00 00.