




Länsstyrelsen
GOTLANDS LÄN

Fiske på Gotland

Bestämmelser för fiske inom Gotlands län



Fiske på Gotland

Den som fiskar måste också känna till de bestämmelser som gäller. För att underlätta för dig som fritidsfiskare har vi i denna folder gjort en sammanställning av de viktigaste fiskebestämmelserna som gäller inom länet för fritidsfisket med handredskap (spö) och mängdfångande redskap, som exempelvis nät.

Länsstyrelsen på Gotland arbetar för att det skall finnas goda bestånd av fisk nu och i framtiden. Det sker bland annat genom fiskevårdsåtgärder, fisketillsyn och information, till exempel denna folder. I Fiskelagen (SFS 1993:787) och förordningen om fisket, vattenbruket och fiskerinäringen (SFS 1994:1716) finns de grundläggande bestämmelserna. Utöver dessa ger Havs- och vattenmyndigheten ut särskilda föreskrifter, bl.a. om fisket i Östersjön (FIFS 2004:36) och om utmärkning av fiskeredskap (FIFS 1994:14).

Mer information finner du på Länsstyrelsens hemsida:

www.lansstyrelsen.se/gotland

och på Havs- och vattenmyndighetens hemsida:

www.havochvatten.se

Titel: Fiske på Gotland. Bestämmelser för fiske inom Gotlands län

Foto: Pia Lindberg: framsida, sid 4, sid 5

Lars Vallin: sid 3, baksida

Kartbilder: © Upphovsrätt Länsstyrelsen i Gotlands län och

Lantmäteriet. Utgiven av: Länsstyrelsen i Gotlands län

Tryckår: 2019

Publicerad 2013. Reviderad september 2019.

Tryckeri: Länsstyrelsen i Gotlands län, Visby.

Foldern finns att hämta i PDF-format på Länsstyrelsens webbplats:

www.lansstyrelsen.se/gotland

Definitioner

Enskilt vatten

Allt vatten i insjöar och vattendrag samt i havet inom 300 m från fastlandet eller från ö som är minst 100 m lång är enskilt. I de fall då tremeterskurvan går längre ut än 300 m är allt vatten innanför denna djupkurva enskilt vatten.

Allmänt vatten

Det övriga havsområdet.

Kustvattenområde

Vatten vid kusterna ut till en bredd av fyra nautiska mil från baslinjen (strandlinjen).

Yrkesfiske

Fiske som bedrivs med stöd av fiskelicens.

Fritidsfiske

Övrigt fiske (sportfiske, husbehovsfiske).

Handredskap

Med detta avses spö, pilk, och liknande rörliga redskap som är utrustade med lina och högst tio krokar.

Minimimått

Minsta tillåtna mått på fisk som får behållas. Mäts från nospetsen till stjärtfenans yttersta spets.

Minimimått

Lax	60 cm
Havsöring	50 cm
Gädda	40-75 cm
Piggvar	30 cm
Flundra	21 cm
Torsk	38 cm



Vem får fiska och var?

I sjöar och vattendrag (enskilt vatten) har endast fiskerättsinnehavaren rätt att fiska, eller kan i en del fall upplåta fiske genom fiskekort eller annan överenskommelse. I enskilt vatten vid kusten, får alla svenska medborgare fiska med handredskap (spö), långrev, nät och tobisnot (rörliga redskap), enligt de begränsningar som anges nedan. Vatten i havet som inte är enskilt, är allmänt vatten där alla svenska medborgare får fiska med rörliga redskap. Vid fiske på allmänt vatten får man använda högst sex redskap samtidigt.

Utlänningar stadigvarande bosatta i Sverige är likställda med svenska medborgare när det gäller fiske på allmänt vatten och fiske med stöd av frifiskebestämmelserna. Alla utländska medborgare är likställda med svenska medborgare när det gäller rätten att fiska med handredskap utrustade med lina och krok. Utländsk medborgare som vill fiska med andra rörliga redskap än handredskap, t.ex. nät, måste ha särskilt tillstånd.



Fiskerättsinnehavare får fiska med rörliga (se ovan) och fasta redskap. Fast redskap är fiskebyggnad och fiskeredskap med ledarm, som är fastsatt vid botten eller stranden och avsett att stå ute mer än två dygn.

Redskapsbegränsningar

Vid fiske på enskilt vatten får man, om man inte är fiskerättsinnehavare, endast använda:

Handredskap

Till handredskap hör till exempel spö, pilk och liknande rörligt redskap som är utrustat med lina och högst 10 krokar. Metoden som sådan får inte kräva användande av båt, till exempel i samband med dragrodd eller trolling, eller utgöras av angeldonsfiske.

Långrev

En långrev får vara utrustad med högst 100 krokar. Fiske med långrev får bara bedrivas i vatten som är minst 20 m djupt.

Nät och tobisnot

Nät och tobisnot med en sammanlagd längd på högst 180 m är rörliga redskap, om de inte är avsedda att stå ute längre än 2 dygn (gäller även allmänt vatten). Redskapsbegränsningarna gäller inte för fiskerättsinnehavare som fiskar med stöd av enskild fiskerätt eller för yrkesfiskare med licens.

Observera att ryssja inte räknas upp bland de tillåtna redskapen på enskilt vatten och enligt lagtexten omfattas därför inte fiske med ryssja av frifisket. Däremot får enskilda fiskerättsinnehavare fiska med ryssja.



Fredningstider och fredningsområden

För att skydda de gotländska fiskebestånden i samband med fortplantningen finns lokala bestämmelser om fredningstider och fredningsområden där fiske efter dessa arter inte är tillåtet.

Havsöring

Fredningen omfattar **25** olika områden (se separata kartor) med sammanlagt **34** ingående vattendrag, där totalt fiskeförbud råder under perioden **1 oktober - 31 december**. Observera att fiske inte heller är tillåtet i själva vattendragen.

Gädda och abborre

Gädda och abborre är fredade i kustvattenområdet (ut till 4 sjömil) runt hela Gotland under perioden 1 mars - 31 maj. För gädda gäller dessutom att vid fiske med handredskap under övrig tid får högst tre gäddor per fiskare och dygn och endast gäddor med en storlek mellan 40 och 75 cm behållas.

Sik

Sik är fredad runt hela Gotlands kust under perioden 1 november - 15 december.

Skrubbskädda

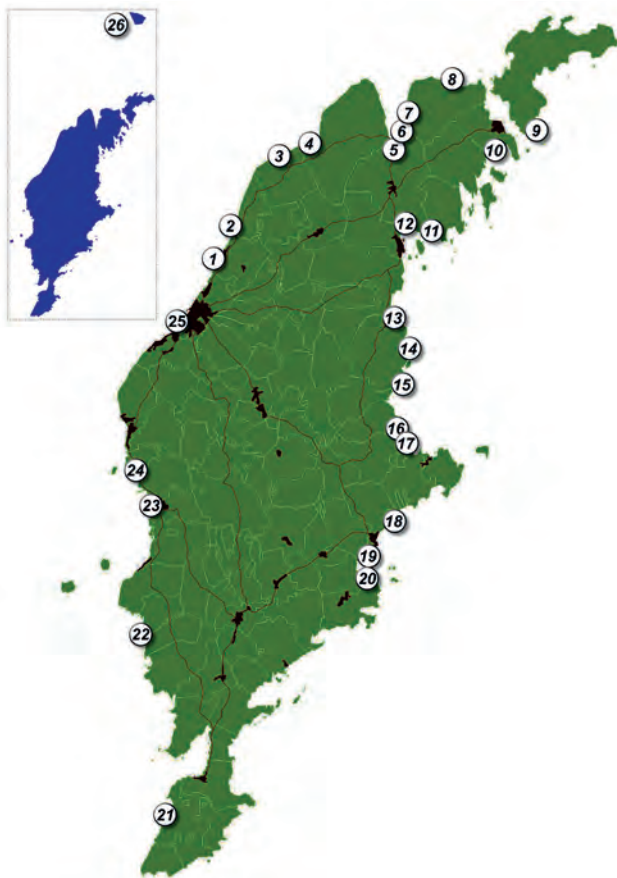
Skrubbskädda (flundra) är fredad runt hela Gotlands kust under perioden 15 februari - 15 maj.

Ål

Ål är fredad året runt.

Fredningsområden på Gotland

Fredningsområden med fiskeförbud 1 oktober - 31 december.



1. Kohlenskvarnån/Själsoån
2. Lummelundaån
3. Lickershamnsån
4. Ihreån
5. Vaste å/Kioskbäcken
6. Vitärtskällan
7. Vällesån
8. Arån
9. Hyluån
10. Hultungsån
11. Bångån
12. Vägumeån
13. Vikeån/Gothemån
14. Storsundsån
15. Djupån
16. Nygårdsån
17. Histillesån
18. Gartarveån/Hugreifsån
Bane å/Halsegårdåån
19. Lavasån/Svajdeån/
Tutenån
20. Närkån
21. Kvarneån
22. Snoder å
23. Robbjänsån/Varbosån
24. Västergarnsån
25. Kopparviksbäcken
26. Gotska Sandön

1
Kohlenskvarnån/
Själsoån



2
Lummelundaån



3
Lickershamnsån



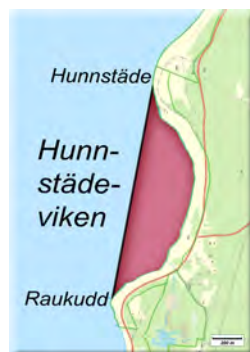
4
Ihreån



5
Vaste å/Kioskbäcken



6
Vitärtskällan



7
Vällesån



8
Arån



9
Hyluån



10
Hultungsån



11
Bångån



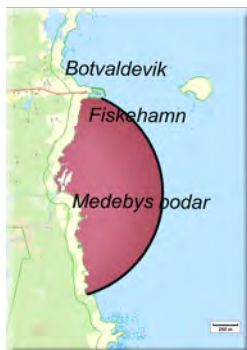
12
Vägumeån



13
Vikeån/Gothemån



14
Storsundsån



15
Djupån



16
Nygårdsån



17
Histillesån



18
Gartarveån/Hugreifsån
Bane å/Halsegårdaån



19
Lavåsån/Svajdeån/
Tutenån



20
Närkån



21
Kvarneån



22
Snoder å



23
Robbjänsån/Varbosån



24
Västergarnsån



25
Kopparviksbäcken



26
Gotska Sandön



Områden

1) KOHLENSKVARNÅN, SJÄLSÖÅN: En rät linje från en punkt på stranden söder om Brusviken i position 57 42,10 N, 18 21,70 O, till en punkt på tre meters djupkurva enligt gällande sjökort i position 57 42,10 N, 18 21,60 O och därifrån söderut längs djupkurvan till en punkt i position 57 41,55 N, 18 20,84 O. Denna punkt förbinds åter med tre meters djupkurva vid punkten 57 41,37 N, 18 20,66 O. Därifrån följer gränsen för fredningsområdet djupkurvan söderut till en punkt i position 57 40,00 N, 18 19,10 O och vidare rakt in till en punkt på strandlinjen söder om Flundrevikens hamn i position 57 40,00 N, 18 19,13 O.

2) LUMMELUNDAÅN: En linje på ett avstånd av 1 000 m från mittpunkten mellan de två yttersta mynningsuddarna.

3) LICKERSHAMNSÅN: En linje på ett avstånd av 1 000 m från mitt punkten mellan de två yttersta mynningsuddarna.

4) IHREÅN: En linje mellan udden Snipen och södra delen av Sigsarve strand.

5) VASTE Å, KIOSKBÄCKEN: En rät linje från en udde vid fotbollsplanen i position 57 50,68 N, 18 47,07 O, till Storugnskajens norra ände i position 57 50,64 N, 18 47,97 O.

6) VITÄRTSKÄLLAN: En rät linje från Hunnstäde, i position 57 51,97 N, 18 48,75 O, till Raukudd, i position 57 51,19 N, 18 48,38 O.

7) VÄLLESÅN: En linje på ett avstånd av 1 000 m från mittpunkten mellan de två yttersta mynningsuddarna.

8) ARÅN: En linje på ett avstånd av 1 000 m från mittpunkten mellan de två yttersta mynningsuddarna.

9) HYLUAÅN: En rät linje från en punkt på stranden vid Visnäsända i position 57 51,60 N, 19 08,52 O, till en punkt på stranden vid Engelska kyrkogården i position 57 51,00 N, 19 07,90 O.

10) HULTUNGSÅN: En linje på ett avstånd av 1 000 m från mittpunkten mellan de två yttersta mynningsuddarna.

11) BÅNGÅN: En rät linje tvärs Hideviken mellan punkter på respektive strandlinje 1 000 m från mittpunkten mellan de två yttersta mynningsuddarna.

12) VÄGUMEÅN: En linje från udden Stainskär till Skärsudden.

13) VIKEÅN, GOTHEMSÅN: En rät linje från Ajstudden i position 57 39,19 N, 18 47,88 O, till en punkt på tre meters djupkurva enligt gällande sjökort i position 57 39,13 N, 18 48,12 O, och därifrån söderut längs djupkurvan till en punkt i position 57 36,70 N, 18 47,40 O, och vidare rakt in till en punkt på strandlinjen i position 57 36,60 N, 18 47,30 O.

14) STORSUNDSÅN: En linje på ett avstånd av 1 000 m från mittpunkten mellan de två yttersta mynningsuddarna.

15) DJUPÅN: En rät linje från en punkt på Grunnsudden norr om Hammars fiskeläge i position 57 31,69 N, 18 47,00 O, till en punkt på stranden vid ett gravfält i position 57 31,00 N, 18 45,42 O.

16) NYGÅRDSÅN: En rät linje från en punkt på Grunnsudden vid Grunnar i position 57 29,31 N, 18 47,10 O, till en punkt på stranden vid Garnudden i position 57 28,55 N, 18 47,65 O.

17) HISTILLESÅN: En rät linje från en punkt på Hammarudden i position 57 28, 19 N, 18 48,10 O, till en punkt på stranden vid Strandnäset i position 57 27,10 N, 18 47,90 O.

18) GARTARVEÅN, HUGREIFSÅN, BANE Å, HALSEGÅRDAÅN: En linje från Folhammar udde till östra udden på Sjaustrehammaren.

19) LAVASÅN, SVAJDEÅN, TUTENÅN: En rät linje från Lanthamnspirens ände till en punkt på sex m djup-kurva enligt gällande sjökort position 57 19,30 N, 18 43,05 O, och därifrån söderut längs djupkurvan till en punkt i position 57 17,72 N, 18 41,10 O, och vidare rakt in till en punkt på strandlinjen i position 57 17,72 N, 18 39,50 O.

20) NÄRKÅN: En linje på ett avstånd av 1 000 m från mittpunkten mellan de två yttersta mynningsuddarna.

21) KVARNEÅN: En rät linje från en punkt vid Snäckhusård i position 56 59, 70 N, 18 11,70 O, till en punkt på stranden mellan Grumpvik och Munkboud i position 56 58,78 N, 18 11,20 O.

22) SNODER Å: En linje på ett avstånd av 1 000 m från mittpunkten mellan åns södra och norra mynningsgrenar.

23) ROBBJÄNSÅN, VARBOSÅN: En linje från södra udden på Räveln till udden närmast väster om Kalkugnskajen.

24) VÄSTERGARNSSÅN: En rät linje från Skansudd, i höjd med Kronholmens fyr, i position 57 26,45 N, 18 07,06 O, till en udde, söder om Västergarn samhälle, i position 57 24,99 N, 18 08,8 O.

25) KOPPARVIKSBÄCKEN: En linje på ett avstånd av 500 m från mittpunkten mellan de två yttersta mynningsuddarna.

26) GOTSKA SANDÖN: Allt fiske är förbjudet under hela året i vattenområdet kring Gotska Sandön ut till 4 nautiska mil från strandlinjen.

FISKE PÅ GOTTLAND

Fredningstider och fredningsområden inom Gotlands län



More information

Områden med fiskeförbud
1 oktober - 31 december

- 1 Sjölsjön
- 2 Koflensån
- 3 Lummelundån
- 4 Lickerhamnsån
- 5 Irehån
- 6 Veste å
- 7 Kioskbäcken
- 8 Vidårtsbäcken
- 9 Västiken
- 10 Arån
- 11 Hykån
- 12 Hultungån
- 13 Bångån
- 14 Vågumån
- 15 Viesån
- 16 Gothemsån
- 17 Storaundsån
- 18 Döjan
- 19 Nygårdån
- 20 Håstillesån
- 21 Håstegårdån
- 22 Högrefån
- 23 Gärtarvån
- 24 Bane å
- 25 Svajdsån
- 26 Laxsån
- 27 Totensån
- 28 Närkeån
- 29 Kvarnsån
- 30 Snoder å
- 31 Rottbjörnsån
- 32 Vårbönsån
- 33 Västergårdsån
- 34 Kopparviksbäcken



Välkommen

till fiske längs den gotländska kusten!

Den 80 mil långa gotländska kusten erbjuder flera möjligheter till ett varierat fiske. Beroende på säsong kan man få till exempel röding, gädda, abborre, skrudskädda, rullbjörsta och tonns. Fisket är fritt längs kusten enligt reglerna för "Sjötills handlingsskapslösa".

Du som vill fiska måste känna till dessa bestämmelser:

- **Havsöring och lax** är fredade i allt söfvaften och inom ett stort antal fredningsområden i anslutning till åmynningar, under perioden **1 okt - 31 dec**. De olika fredningsområdena, där all fiske är förbjudet under fredningstiden, syns på översiktskartan här inlän och finns även på vår webbplats.
- **Gädda och abborre** är fredade i kustbottenområden (inom 4 sjömil) **1 mar - 31 maj**.
- **SK** är fredat i kustbottenområdet under tiden **1 nov - 15 dec**.
- **Skrudskädda/flundra** är fredat **15 feb - 15 maj**.
- **Ål** är fredat året runt.

I sjöar och vattendrag (enligt vatten) har endast fiskesämsinnehavaren rätt att fiska, men kan i sin del full uppläsa fiske genom fiskekort eller annan översenskommission. I enskilt vatten vid kusten, för **alla svenska medborgare** fiska med handredskap (spö, slingor, nät och naturrot) är tillåtet. Inom havet som inte är enskilt, är alltså vatten, och där får **alla svenska medborgare** fiska med rörliga redskap, dock med högst sex redskap samtidigt.

Utlänningar stadsvarande bosatta i Sverige är tillåtna med svenska medborgare när det gäller fiske på allmän vatten.

Utländska medborgare ej bosatta i Sverige som vill fiska med andra rörliga redskap än redskap med lina och krok, måste förväns tillstånd.

Minimimått

Lax	60 cm	Piggvar	30 cm
Havsöring	50 cm	Flundra	21 cm
Gädda (högst 3 köldyggn)	40-75 cm	Tonns	28 cm

Fredat område



Arån

Sjöfjärder - fredningsområde:

En linje på ett avstånd av 1000 m från mätpunkten mellan de två yttersta mynningsuddarna.



Länsstyrelsen
141 1 5 5 0 1 1 4

Revisionsnr:
Vårbesöksnr: 624 85 944
tel: 080 330 22 00
www.lansstyrelsen.gotland.se

Skytt i anslutning till fredat område.

Fiskekort

Fiske i träskan (sjöarna) och vattendragen går under enskilt ägande och för att få fiska i dem krävs fiskekort om sådant finns, annars fiskerättsinnehavarens tillstånd.

Gothemsån/Åminne

Fiskekort finns att köpa för fiske från landsvägsbron (väg 146) och nedströms till en rät linje mellan Gothemsåns mynningsuddar, en sträcka på ca 1,3 km. Området är öppet för fiske året om.

Dygnskort 50 kr, veckokort familj 100 kr, årskort (365 dagar) 300 kr (även för familj).

Fiskekort för Gothemsån/Åminne finns att köpa på

www.fiskekort.se/gotland

Barn och ungdomar under 19 år fiskar gratis genom Juniorfiskekortet som finns att ladda ner på: **www.fiskekort.se/gotland/ungdomsfiskekort**

Lojsträskan

Lojsta ligger på södra Gotland och med fiskekort från Lojsträskans samfällighetsförening får du fiska i fyra av träskan. Båt finns att hyra.

Kontakt

Magnus Ekström: 070-605 59 18. Endast fiskekort.

*Pia Hederstedt: 073-720 57 20, 070-707 57 40. Båt, kanoter, övernattnin
och fiskekort.*

Christer Ardgren: 070-680 83 58. Båt och fiskekort.

Närsån

I nedre delen av Närsån är fiske tillåtet om man löser fiskekort. Sträckan på 2,4 km börjar ovanför Gangvidefarm och sträcker sig ner till åmynningen. Skyltar finns uppsatta. Giltigt fiskekort ska finnas till hands under hela fisketuren. Fiskekortet är personligt och allt fiske utan giltigt fiskekort räknas som olovligt fiske.

Dygnskort 50 kr, veckokort familj 100 kr, årskort 300 kr, barn under 15 år fiskar gratis i sällskap med betalande vuxen.

Fiskekort kan köpas på följande ställen:

Jaktia Visby, Follingboväg 78

ICA När Bodi, När

Gangvide Farm, När Gangvide 503

Swish: 073 184 09 22, ange namn och fiskekortstyp. Betalningsbeviset gäller som fiskekort.

Mer information: <http://nar.se/fiskeinarsan/>

Västergarnsån/ Paviken

Allt fiske är förbjudet i Paviken och i Västergarnsån från Paviken, nedströms till landsvägen.

I ån, mellan landsvägsbron och den lilla gångbron strax innan hamnen gäller fiskekort.

Dygnskort 50 kronor, årskort 300 kr.

Swish: 123 395 7552, betalningsbeviset gäller som fiskekort.

Kontakt

Bengt Wickman: 070-357 60 12

Mer information: <http://paviken.se/regler.html>



Länsstyrelsen
GOTLANDS LÄN



Vi tar Gotland längre - i dialog och med helhetssyn

Länsstyrelsen ska se till att regeringens och riksdagens beslut, som påverkar länet, får så bra effekt som möjligt. Länsstyrelsen är den mest mångsidiga av Sveriges myndigheter. Våra ansvarsområden och vår kompetens spänner över hela samhällsområdet.

Vi arbetar med:

- att ge råd och information
- att bedriva tillsyn och kontrollera att olika verksamheter följer lagar och riktlinjer
- att ge tillstånd, pröva överklaganden av kommunala beslut och sammanställa information
- att samordna länetets krafter genom att ta initiativ till olika möten och aktiviteter
- att ge bidrag till verksamheter av olika slag

Läs mer på www.lansstyrelsen.se/gotland

Länsstyrelsen i Gotlands län

Besöksadress: Visborgsallén 4, 621 85 VISBY

Telefon: 010-223 90 00, e-post: gotland@lansstyrelsen.se