

BILAGA 5 – EXEMPEL - ATT ANVÄNDA GEODATAKATALOGEN

I geodatakatalogen finns samtliga kartor och skikt som rör små avlopp samlade. För att ladda alla kartor och skikt använd "LST GIS-stöd för planering och tillsyn av små avlopp- alla skikt (tjänst)".

Även om kartsiktet via geodatakatalogen har en annan layout så är funktionerna dom samma, därför är bilaga 3 fortfarande ett bra hjälpmedel som exempel på hur du kan använda GIS-stödet-

Vad betyder ikonerna?



Ikonen länkar till rapporten GIS-stöd för små avlopp.

T	M	Länkar	Typ	Titel	Geometrityp	Ansvarig organisation	Datum
			små avlopp				
			LST GIS-stöd för planering och tillsyn av små avlopp - alla skikt (tjänst)			Länsstyrelsema	2018-03-02
			LST GIS-stöd för planering och tillsyn av små avlopp - webbkarta			Länsstyrelsema	2018-03-02
			LST GR1 Geologisk risk - GIS-stöd för små avlopp		Raster	Länsstyrelsema	2018-03-01
			LST HS1 Risk små avlopp hälsoskydd - GIS-stöd för små avlopp		Raster	Länsstyrelsema	2018-03-01



Visar länkad information.



visar GIS-stödet i nytt fönster



lägger till tjänst i kartan. Vald karta visas i liten bild till vänster

Sök

Fritextsökning...

Geografisk sökning

Resultat | Visa

Titel: små avlopp

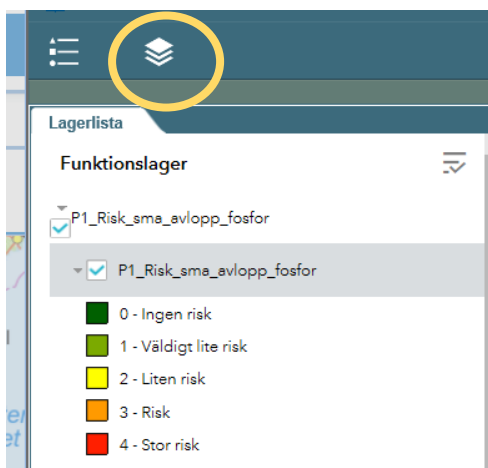
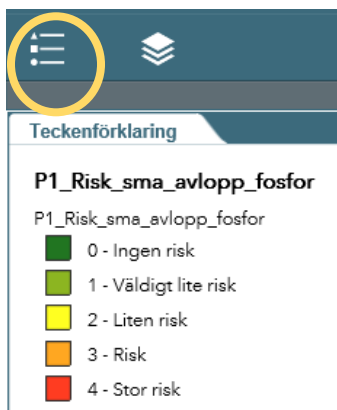
T	M	Länkar	Typ	Titel
			LST GIS-stöd för planering och tillsyn av små avlopp - alla skikt (tjänst)	
			LST GIS-stöd för planering och tillsyn av små avlopp - webbkarta	
			LST GR1 Geologisk risk - GIS-stöd för små avlopp	
			LST HS1 Risk små avlopp hälsoskydd - GIS-stöd för små avlopp	
			LST HS11 Risk påverkan grundvatten - GIS-stöd för små avlopp	
			LST HS111 Risk påverkan allmän grundvattentäkt - GIS-stöd för små avlopp	
			LST HS112 Risk påverkan enskilda vattentäkt - GIS-stöd för små avlopp	
			LST HS12 Risk påverkan ytvatten - GIS-stöd för små avlopp	
			LST HS121 Risk påverkan allmän ytvattentäkt - GIS-stöd för små avlopp	
			LST HS122 Risk påverkan badplats - GIS-stöd för små avlopp	
			LST LR1 Lokal retentionspotential - GIS-stöd för små avlopp	
			LST N1 Risk små avlopp kväve - GIS-stöd för små avlopp	
			LST N11 Risk påverkan kustvatten - GIS-stöd för små avlopp	

Genom att klicka på pilen längst ut till höger alternativt dubbelklicka på raden får du fram mer information om skiktet och metadatat.

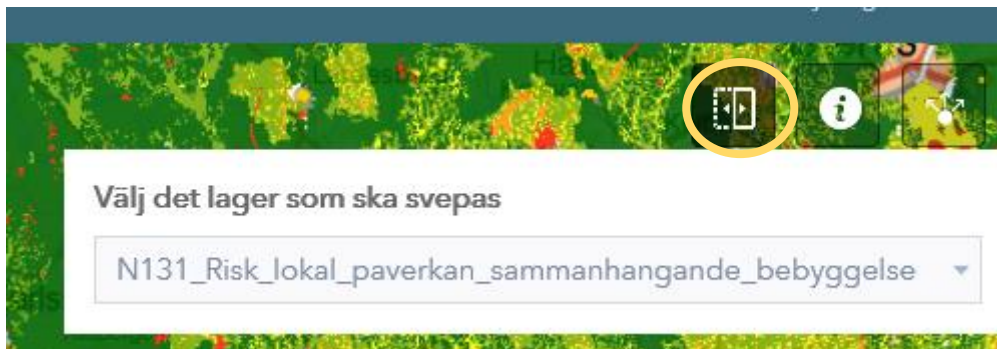


GIS-stöd för planering och tillsyn av små avlopp- vad betyder ikonerna?

Visar teckenförklaring för riskerna.



Du kan även se teckenförklaringen genom att klicka dig ner i nivån i respektive lagerlista.



Här kan du välja att lager att svepa genom att flytta den gråa ikonen i sidled. Du kan jämföra mot olika lager eller bakgrundskartan.



du kan dela informationen



Visar kartöversikt i ett mindre fönster.