



Kontaktperson  
Miljöavdelningen  
Johan Johnmark  
010-22 41 411  
johan.johnmark@lansstyrelsen.se

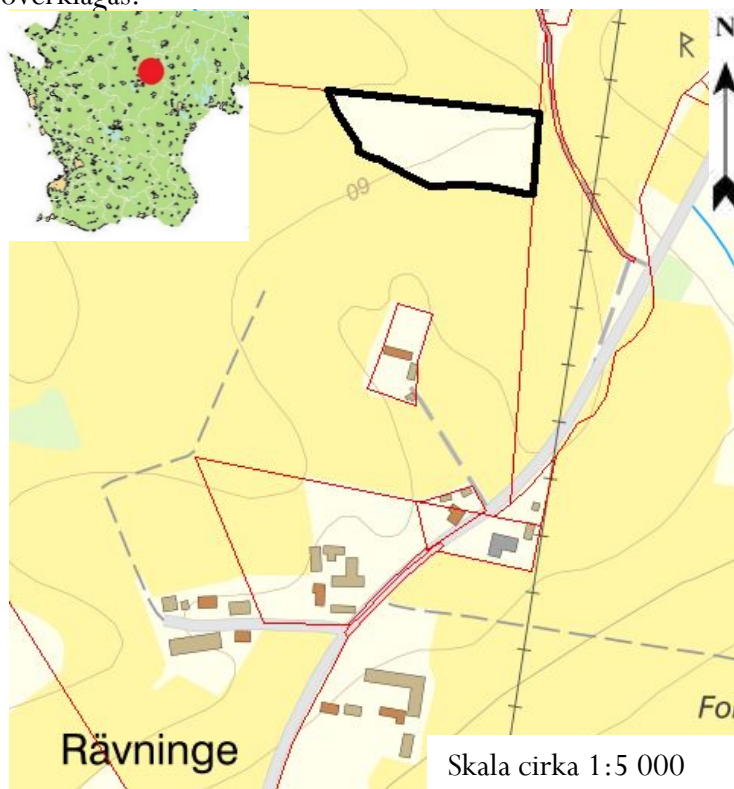
## Beslut om bildande av biotopskyddsområde Rävninge blomsteräng på del av fastigheten Rävninge 18:1 i Hässleholms kommun, Skåne län

### Beslut

Med stöd av 7 kap 11 § miljöbalken (1998:808) och 7 § förordning (1998:1252) om områdesskydd enligt miljöbalken m.m. (FOM) förklarar länsstyrelsen det område som avgränsats på bifogad karta (bilaga 1) en äng/naturbetesmark som biotopskyddsområde.

Länstyrelsen Skåne är förvaltare av biotopskyddet och ska fortlöpande samråda med markägare och eventuella arrendatorer vid förvaltningen.

Enligt 7 kap 11 § miljöbalken (MB) gäller beslutet omedelbart även om det överklagas.



© Lantmäteriet Geodatasamverkan



## Uppgifter om biotopskyddetsområdet

<b>Namn</b>	Rävninge blomsteräng
<b>Kommun</b>	Hässleholm
<b>Fastighet</b>	Rävninge 18:1
<b>Markägarkategori</b>	Enskild
<b>Läge</b>	Området är beläget cirka 15 km nordöst om Hässleholm
<b>Kartblad</b>	Topografisk karta:3D NO Kristianstad
<b>Koordinater</b>	1. Nordöst 6235305, 433543 (fastighetsgräns, mur) 2. Nordväst 6235323, 433538 (fastighetsgräns, mur) 3. Sydväst 6235275, 433393 (söder om mur, mellan NV och SÖ ingår muren i sin helhet) 4. Sydöst 6235241, 433538 (fastighetsgräns, mur) (SWEREF 99TM)
<b>Areal</b>	1 hektar
<b>Förvaltare</b>	Länsstyrelsen Skåne

---

## Syfte och skötsel

Biotopskyddet av området syftar till att långsiktigt bevara och utveckla den värdefulla naturmiljön som ängen/naturbetesmarken utgör och att skydda och bevara dess skyddsvärda arter.

Länsstyrelsen är förvaltare av biotopskyddet och har det övergripande ansvaret för skötseln. Länsstyrelsen äger rätt att lägga ut eventuella skötselåtgärder på annan part. Länsstyrelsen får enligt 7 kap. 11§ MB vidta de åtgärder som behövs för att vårda området. Om vårdåtgärder utförs av någon annan än Länsstyrelsen regleras detta med särskilda skriftliga avtal. Till dessa avtal kan även bifogas skötselinstruktioner.

Markägaren eller eventuell arrendator äger rätt att hålla djur i området och att uppbära miljöstödsersättningar härför, dock kan länsstyrelsen ej hållas ansvarig för att området klarar eventuell miljöstöds kontroll. Nuvarande miljöstödsregler innebär att den som uppbär miljöstöd är den som ska sköta området. Detta för att dubbelfinansiering ej ska uppstå.

Skötseln syftar till att hålla ängen/naturbetesmarken öppen och hävdad. Kring och i ängen/naturbetesmarken hålls, vid behov, uppväxande träd och buskar tillbaka eller tas bort så att ingen negativ skuggning sker av ängen eller utanför biotopskyddet liggande mark. En viss mängd blommande buskar i anslutning till stenvallen, främst i norr, bör finnas men höjden bör begränsas till cirka två till fyra meter.



Björnbärsuppslag i ängen ska hållas efter. Ängen/naturbetesmarken bör årligen betas med nöt eller häst med djursläpp från 15 juli till som längst 30 november så att igenväxningsvegetation motverkas. Vårbränning av delar av ytan, i syfte att reducera förna, får ske. Anmälan härom ska alltid göra hos räddningstjänsten. Slätter med skärande redskap får ske, tidpunkt och områden som slåttras bör i så fall variera. Allt avslaget material ska efter torkning och fröavgång skyndsamt borttransporteras från ängen. För hävdgynnade arter får vid behov populationsförstärkande åtgärder utföras, däribland utsättning av plantor av lokalt material.

Allt avverkat material tillfaller markägarna och ska läggas på överenskommen plats utanför biotopskyddsområdet. Länsstyrelsen äger rätt att frånhägnas cirka 500m<sup>2</sup> i syfte att kunna ta hö och frön för utläggning på andra ängar, efter uttag ska området öppnas för efterbete så att åtgärden inte inverkar negativt på miljöstödet.

## Beskrivning

Rävninge blomsteräng är cirka 1 hektar och har troligen utgjorts av betesmark under mycket lång tid då marken, jämfört med omgivande marker är stenbunden. Ängen sluttar från öster till väster med en ökad fuktighet åt väster. Ängen är klassad som frisk (90%) till torr (10%). Naturtypen har angetts enligt Natura 2000 klassificeringen till silikatgräsmarker (6270). Stenmurar avgränsar merparten av området. Genom området passerar under jord liggandes dräneringsrör som avvattnar intilliggande åker, två cementbrunnar anger dess läge. Drift och underhåll av dessa dräneringsrör ska få fortgå. Dikningsföretag saknas. Ett grunt dike med förgreningar finns i den centrala delen. Dessa bör ej rensas då det är av vikt att hålla kvar vatten i området. På 2000-talet senarelades betet vilket innebar att ängen uppgick i "den älskliga fasen" med en enorm blomsterprakt av bl.a. brudborste, smörboll (något under 100 stänglar), svinrot, brudbröd, slättergubbe, jungfrulin, ängsvädd, rödklint, stagg, knägräs, gökärt, backruta, krusfrö, jungfru Marie nycklar och grönvit nattviol. Mer än 120 olika växtarter har noterats, vilket gör denna äng/naturbetesmark till en av de artrikaste i Skåne. Tidigare (före 2010) har även gökblomster och ängsruta påträffats. Denna blomsterprakt gynnar en mängd olika arter fjärilar, humlor, steklar och andra insekter.



Brudborst (foto Arne Gustavsson)

## Skäl för beslut

Enligt 7 kap 11 § MB kan mindre mark- eller vattenområden som utgör livsmiljö för hotade djur- eller växtarter eller som annars är särskilt skyddsvärda förklaras som biotopskyddsområde. Av 7 § FOM (förordningen om områdesskydd) framgår att Länstyrelsen får ta beslut om sådana områden som inte omfattas av bestämmelserna i skogsvårdslagen, vilka anges i bilaga 3 till FOM. Ängar och naturbetesmarker utgör bl.a. de skyddsvärda mark- och vattenområden som avses.

Enligt 7 kap 11 MB får man inom ett biotopskyddsområde inte bedriva en verksamhet eller vidta en åtgärd som kan skada naturmiljön. Exempel på åtgärder som kan skada naturmiljön är exploatering, dikning, markarbeten, uppodling, utlägg av tillskottsfoder, användning av bekämpnings- eller gödningsmedel, tippning eller skogsplantering, hållande av får. Om det finns särskilda skäl, kan dispens från förbudet ges av länstyrelsen.

Vidare får enligt 7 kap 11 § MB de åtgärder som behövs för att vårda ett biotopskyddsområde vidtas av länstyrelsen. Innan en åtgärd vidtas ska den som äger eller har särskild rätt till området underrättas särskilt.

Slutligen ska enligt 7 kap 11 MB ett beslut om biotopskydd gälla omedelbart även om det överklagas.

---



## Länsstyrelsens bedömning

Länsstyrelsen anser det vara motiverat att skydda området genom ett särskilt beslut om biotopskyddsområde. Rävninge blomsteräng är en av Skånes artrikaste ängar, som markägarna har låtit sköta exemplariskt. För att säkerställa denna skötsel framöver är området i behov av att förordnas som biotopskyddsområde.

Ängen hyser höga biologiska värden, vilka kräver skydd mot verksamheter och åtgärder som kan skada den. Vidare kräver området en kontinuerlig hävd för att kunna bevaras.

Rävninge blomsteräng har angivits som skyddsvärd ur naturvårdssynpunkt avseende regional och kommunal nivå och omfattas eller ingår i:

- **Hässleholms kommuns naturvårdsprogram:** Området är upptaget i kommunens naturvårdsprogram (område nr 3012) och har där tilldelats klass 1, högsta naturvärde.
- **Äng- och betesinventeringen:** Området är upptaget i äng- och betesinventeringen.

Beslutet om biotopskydd bidrar till att uppnå miljö kvalitetsmålen, ett rikt odlingslandskap och ett rikt växt- och djurliv.

Länsstyrelsen finner vid en avvägning mellan enskilda och allmänna intressen i enlighet med 7 kap 25 § miljöbalken att det för att skydda och vårda de värden som beskrivits ovan finns skäl att besluta om att bilda ett biotopskyddsområde av ängen/naturbetesmarken på fastigheten Rävninge 18:1 i Hässleholms kommun.

Förordnandet är förenligt med grundläggande bestämmelser för hushållning med mark- och vattenresurser samt med kommunens översiktsplan.

## Upplysningar

Även andra lagar, förordningar och föreskrifter gäller för området, exempelvis:

- Fridlysningsbestämmelser. Alla vilda fåglar och däggdjur samt deras ägg, ungar och bon är fredade enligt jaktlagen (1987:259). Vissa andra växt-, svamp- och djurarter är fridlysta enligt 8 kap miljöbalken och artskyddsförordningen.
- Terrängkörningslagen (1975:1313) och terrängkörningsförordningen (1978:594) med vissa förbud mot körning i terräng,



- Enligt kulturmiljölagen (SFS 1988:950) med krav på tillstånd för att rubba, ändra eller ta bort en fast fornlämning,
- 15 kap 31 § miljöbalken om förbud mot nedskräpning,
- Lokala och kommunala ordningsföreskrifter.

## Övrigt

Det biotopskyddade områdets gränser ska märkas ut enligt Naturvårdsverkets anvisningar.

Tillsyn över områdets skötsel och nyttjande utövas av Länstyrelsen enligt förordningen (1998:900) om tillsyn enligt miljöbalken.

## Ärendets handläggning

Länstyrelsen har i samråd med markägaren avgränsat biotopskyddsområdet. Avtal om att skydda ängen har upprättats år 2019 med markägarna.

Ärendet har remitterats och kungjorts genom delgivning. Inkomna yttranden redovisas i bilaga 2.

Fältsmöte hölls den 31 januari 2020 med markägare, arrendator, Göinge Slåttersällskap och Länstyrelsen. Alla var enhälligt överens om att betesdjur kalenderårsmässigt ej skulle påsläppas före 15 juli.

## Förvaltning av biotopskyddsområdet

### Förvaltning

Länstyrelsen Skåne är förvaltare av biotopskyddsområdet och ska fortlöpande samråda med markägare, arrendator, berörda myndigheter och andra berörda som Göinge slåttersällskap och Göingebygdens biologiska förening vid förvaltningen.



### **Överklagande**

Detta beslut kan överklagas till Mark- och Miljödomstolen, se bilaga 4.

Detta beslut har fattats av länsöverdirektör Ola Melin. I den slutliga handläggningen har även deltagit, miljödirektör Annelie Johansson, naturvårdsdirektör Cecilia Backe, t.f. enhetschef enheten för samhällsplanering Hanne Romanus, länsassessor Caroline Tornhill och naturvårdshandläggare Johan Johnmark, föredragande.

Detta beslut har bekräftats digitalt och saknar därför namnunderskrifter.

Ola Melin

Johan Johnmark

### **Bilagor**

1. Karta med området avgränsning
2. Inkomna yttranden
3. Sändlista
4. Hur man överklagar

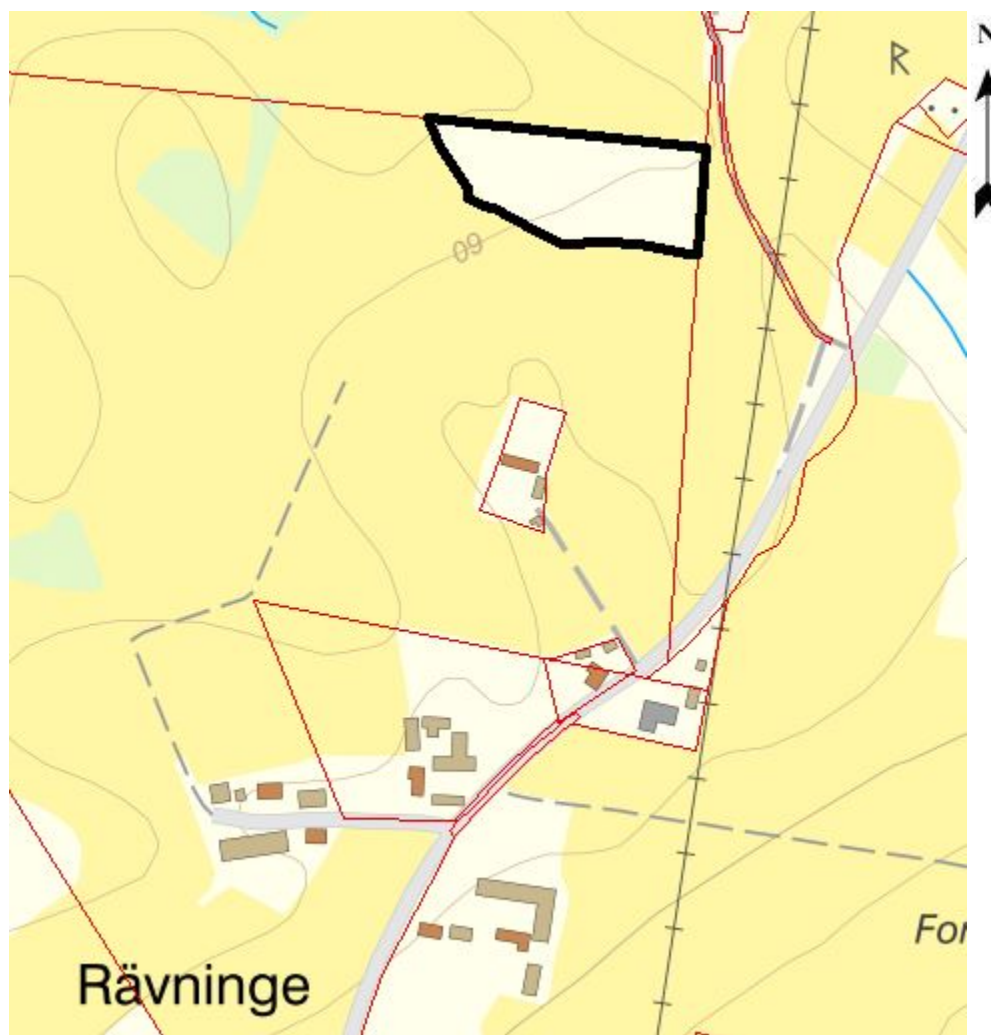
*För information om hur Länsstyrelsen Skåne behandlar personuppgifter, se [www.lansstyrelsen.se/dataskydd](http://www.lansstyrelsen.se/dataskydd).*



Kontaktperson  
Miljöavdelningen  
Johan Johnmark  
010-22 41 411  
johan.johnmark@lansstyrelsen.se

## Bilaga 1. Karta med biotopskyddsområdets avgränsning

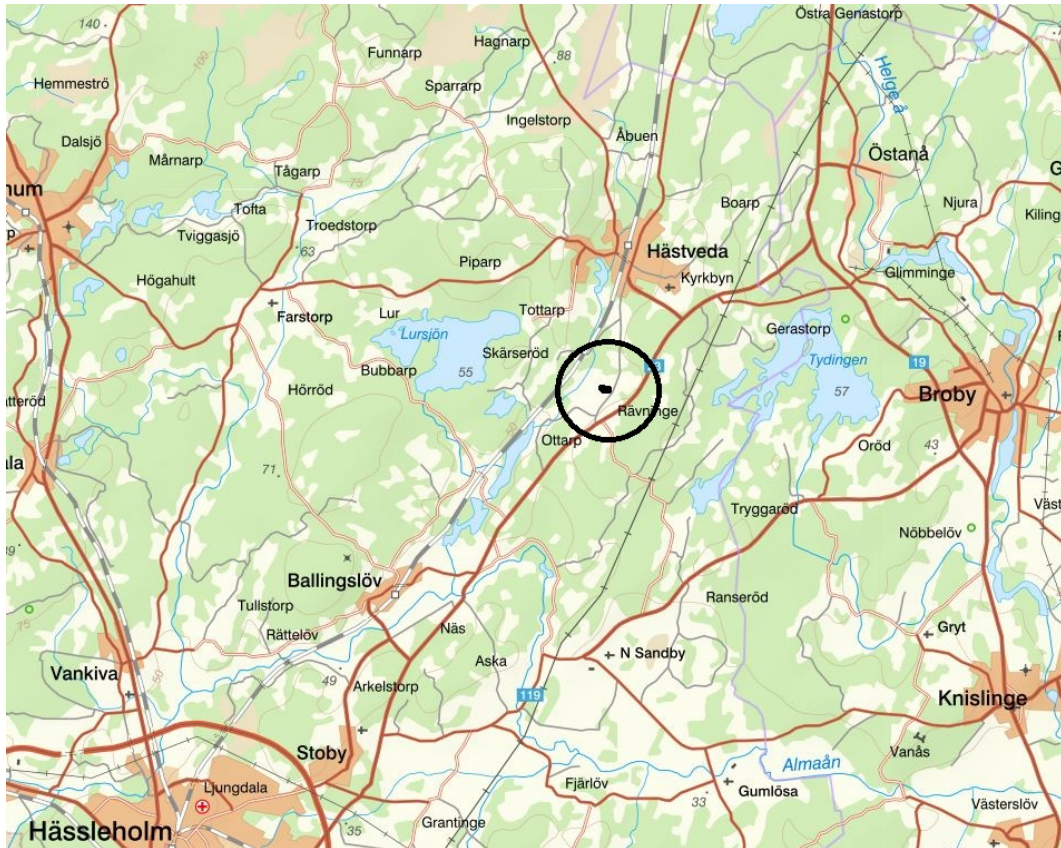
Tillhör beslut den 12 februari 2020 om bildande av biotopskyddsområde på del av fastigheten Rävninge 18:1 i Hässleholms kommun.



© Lantmäteriet Geodatasamverkan

Biotopskyddsområdet är utmärkt med heldragen svart linje på kartan.  
Skala 1:5 000.





Översiktskarta cirka 1:100 000. Biotopskyddsområdet är markerat med en ring.



Detaljbild skala 1:1000. Gräns i öster och norr utgörs av fastighetsgräns. Gräns i söder ligger på sydsidan om stenvuren, för att möjliggöra nedtagning av skuggande träd.



Kontaktperson  
Miljöavdelningen  
Johan Johnmark  
010-22 41 411  
johan.johnmark@lansstyrelsen.se

## Inkomna yttranden och länsstyrelsens bemötande

**Trafikverket:** har inga synpunkter på förslaget.

**Hässleholms kommun:** Hässleholms kommun ser med tillfredsställelse att ett biotopskydd bildas på del av fastigheten Rävninge 18:1 i Hässleholms kommun. Precis som framgår i länsstyrelsens handlingar är området ett klass 1 område (högsta värde) i Hässleholms kommuns naturvårdsprogram.

**SGU:** Avstår från att yttra sig i ärendet.

### **Göingebygdens Biologiska Förening:**

Allmän synpunkt:

Vår förening ser det som mycket mycket positivt att Rävninge blomsteräng får skydd som ett biotopskyddsområde.

Speciella synpunkter:

På sidan 3 (6) uppräknas ett antal särskilt anmärkningsvärda arter inom området.

Bör inte brudborst kallas för brudborste? Till artlistan kan läggas backruta,

Thalictrum flavum.

**Länsstyrelsen:** Har korrigerat text och gjort arttillägg.

**Lunds botaniska förening:** Ängen är artrik med flera ovanliga arter och är därför högst skyddsvärd. Lunds botaniska förening stödjer därför förslaget om bildande av nämnda biotopskyddsområde.

Ängen har välskött, men det är viktigt att hö även i framtiden inte blir liggande mer än en kort tid i ängen. Vi föreslår därför att "Allt avslaget material ska efter torkning borttransporteras från ängen" preciseras till "Allt avslaget material ska efter torkning skyndsamt borttransporteras från ängen".

**Länsstyrelsen:** Har justerat texten till "Allt avslaget material ska efter torkning och fröavgång skyndsamt borttransporteras från ängen".



### Göinge Slåttersällskap

1. Först och främst vill Göinge Slåttersällskap uttrycka sitt stöd för Länsstyrelsen i Skånes förslag att skydda en äng i Rävinge, kallad Rävninge blomsteräng, utanför Hästveda i Hässleholms kommun.
2. Göinge Slåttersällskap har noterat mer än 120 vilda växter varav ett flertal har ett högt diagnostiskt värde för äng/naturbetesmark av stort naturvärde. Några exempel är jungfrulin (*Polygala vulgaris*), slåttergubbe (*Arnica montana*), svinrot (*Scorzonera humilis*) och rödklint (*Centaurea jacea*). Det stora artantalet är kopplat till den långa historiska markanvändningen som äng och betesmark (se mera nedan).
3. Vi anser att området måste skötas genomtänkt för att de ingående arterna ska få en optimal utveckling och på sikt överleva inom området. Sommaren 2019 noterade vi t.ex. att betesdjur släpptes in på området långt innan blommorna hade släpp sina frön, vilket var mycket olyckligt.
4. Vi saknar en skötselplan. Denna bör ta sin utgångspunkt från den historiska markanvändningen, dvs den som har skapat området stora biologiska mångfald. Den äldsta kartan över området är den som upprättades 1838-39 som underlag för laga skifte i Rävninge by. Där framgår att en liten del i nordöst då var åker medan merparten var slätteräng. Vid skiftet skapades då de norra och östra gränserna för området. En ekonomisk karta över området flygfotograferades 1969 och visar att området då var en öppen naturlig fodermark troligen betesmark. En skötselplan bör enligt vår uppfattning i första hand återföra området till slätteräng med efterbete. Om detta inte är möjligt årligen för hela området bör en områdesindelning göras där åtminstone delar av området årligen sköts som äng med efterbete. Detta kan lämpligen göras genom en två- eller tredelning av området med rullande skötsel. Den/de delar som då ett år inte är äng kan då vara betesmark. Vi kan också konstatera, att när naturliga fodermarker får ett formellt skydd av länsstyrelsen sker detta oftast som betesmark även om de ursprungligen varit äng vilket oftast är olyckligt för det långsiktiga artbevarandet och påverkar de olika arternas numerära utveckling på annat sätt än ängsbruk.
5. Vad som också oroar Göinge slåttersällskap är, att man inte har klarlagt hur skötseln ska organiseras och inte minst finansieras. Vem ansvarar för att området får en årlig hävd? Vi uppskattar att den årliga kostnaden för skötseln av området uppgår till ca 20 000 kronor. Miljöstöd kan sökas av den som sköter/arrenderar området, men detta måste utgå från en skötselplan enligt ovan. För närvarande finansierar inte miljöstöden fullt ut kostnaderna för skötsel av de naturliga fodermarkerna.
6. Vi anser också, att det bör klargöras vad som händer vid ett eventuellt ägarskifte där den aktuella ängen ingår som en delareal. Detta för att det långsiktiga bevarandet ska säkerställas.



7. Med hänsyn till områdets mycket höga floravärden (faunan är troligen inte undersökt) bör området ingå som Natura 2000-område vid nästa översyn av dessa.
8. Göinge slättersällskap anser att ett möte med Länsstyrelsen är nödvändigt, där också arrendator och självklart markägare deltar för att klargöra och stadfästa ovanstående skötselfrågor.

**Länsstyrelsen:** Skötselplaner tas fram vid bildande av naturreservat. Biotopskydd är inte förenade med skötselplaner. Länsstyrelsen instämmer med att det generellt vore mycket önskvärt om större arealer skulle kunna skötas som slättermarker, det som talar häremot är behovet av personal och kostnader därför. Betesläpp tidigast den 1 juli får betecknas som bästa metod under rådande ekonomiska tilldelningar. Marken har i modern tid fram tills för cirka 1,5 decennium sedan, haft ett tidigt betespåsläpp då blomning uteblev helt. Länsstyrelsen är förvaltare av området och ansvarar övergripande för områdets skötsel. Arrendatorn som uppbär miljöstöd ansvarar för bete och röjning av igenväxningsvegetation på betesmarken i enlighet med miljöstödsreglerna. Ett biotopskyddsområde skrivs in i fastighetsregistret och följer därför fastigheten vid eventuell överlåtelse eller försäljning. Länsstyrelsen har enbart möjlighet att komplettera med nya Natura 2000 områden i det fall Regeringen efterfrågar detta. Länsstyrelsen genomförde den 31 januari 2020 fältmöte med markägare, arrendator och Göinge Slättersällskap.



## HUR MAN ÖVERKLAGAR LÄNSSTYRELSENS BESLUT

### Mottagare

För att överklaga skriver ni till Mark- och Miljödomstolen. Observera dock att ni ska skicka överklagandet till [skane@lansstyrelsen.se](mailto:skane@lansstyrelsen.se) eller till Länsstyrelsen Skåne, Miljöavdelningen, 205 15 MALMÖ.

### Tid för överklagande

Överklagandet ska ha kommit in till Länsstyrelsen senast den **13 mars 2020**. Om den som vill överklaga beslutet företräder det allmänna ska överklagandet dock ha kommit in tre veckor från den dag då beslutet meddelades.

### Innehåll

Överklagandet ska vara skriftligt. I överklagandeskrivelsen ska ni ange:

- vilket beslut ni överklagar, beslutets datum och ärendenummer,
- hur ni vill att beslutet ska ändras,
- varför ni anser att Länsstyrelsens beslut är felaktigt.

Om ni har handlingar eller annat som stödjer er mening bör ni skicka med kopior av detta. Lämna också er adress, telefonnummer och eventuell e-postadress.

### Ytterligare upplysningar

Behöver ni veta mer om hur ni ska göra kan ni ringa till Länsstyrelsen, telefon 010-224 10 00 (växel).