

SWERWF99 TM		
Punkt	X	Y
1	663413,42	6753960,25
2	664311,53	6755256,49
3	664561,55	6756756,61
4	663598,51	6757571,49
5	662714,63	6758394,00
6	663662,75	6760904,71
7	669802,15	6763385,63
8	681192,55	6757509,76
9	686155,93	6757089,97
10	690168,60	6757398,64
11	696397,86	6761877,11
12	697401,44	6758627,16
13	697321,83	6740570,18
14	689131,48	6742162,82
15	675296,05	6746168,32
16	672707,10	6747303,00

Teckenförklaring

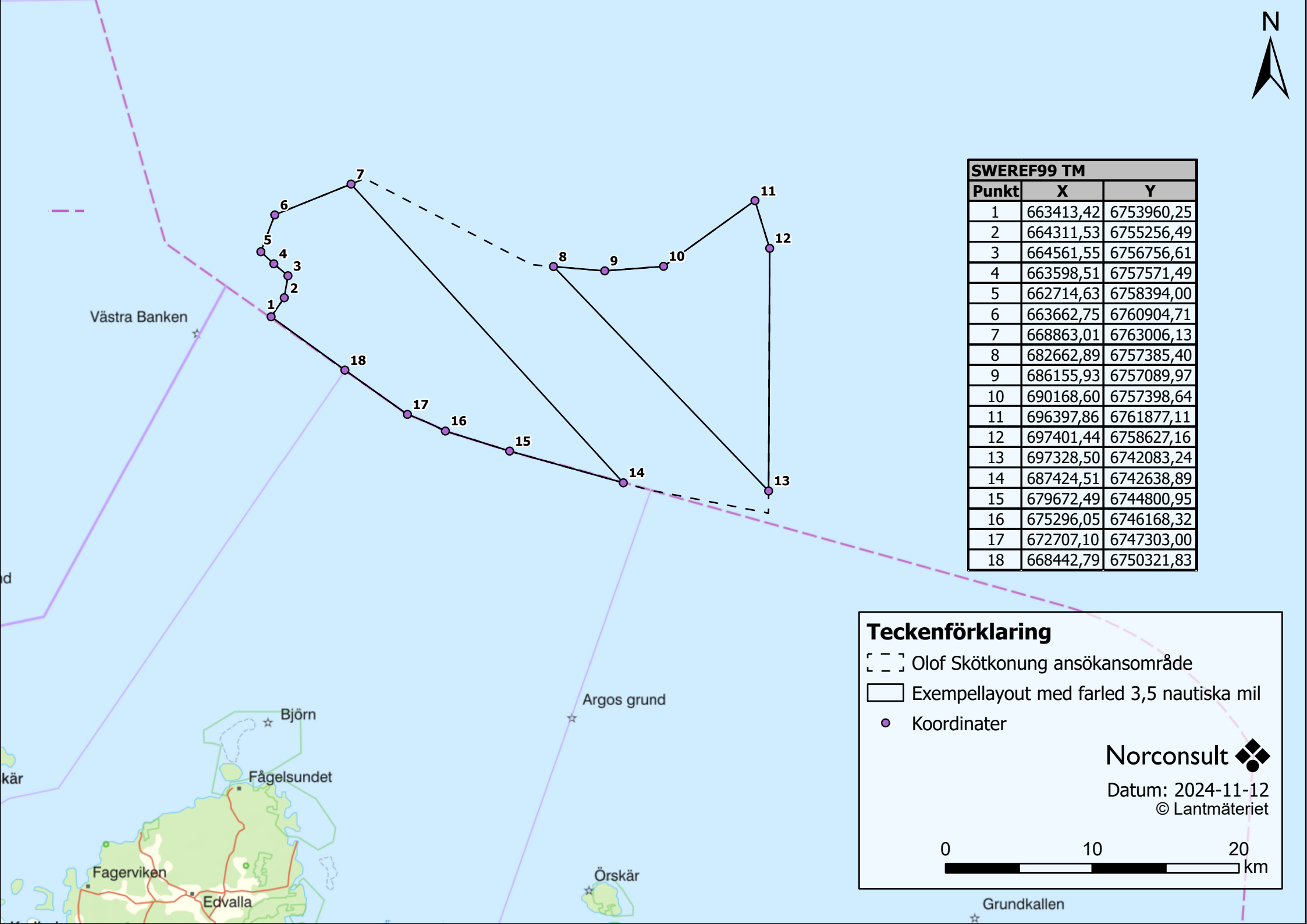
- Olof Skötkonung ansökansområde
- Koordinater

Norconsult

Datum: 2024-11-12
© Lantmäteriet

0 10 20 km


Grundkallen



SWEREF99 TM		
Punkt	X	Y
1	663413,42	6753960,25
2	664311,53	6755256,49
3	664561,55	6756756,61
4	663598,51	6757571,49
5	662714,63	6758394,00
6	663662,75	6760904,71
7	668863,01	6763006,13
8	682662,89	6757385,40
9	686155,93	6757089,97
10	690168,60	6757398,64
11	696397,86	6761877,11
12	697401,44	6758627,16
13	697328,50	6742083,24
14	687424,51	6742638,89
15	679672,49	6744800,95
16	675296,05	6746168,32
17	672707,10	6747303,00
18	668442,79	6750321,83


Teckenförklaring

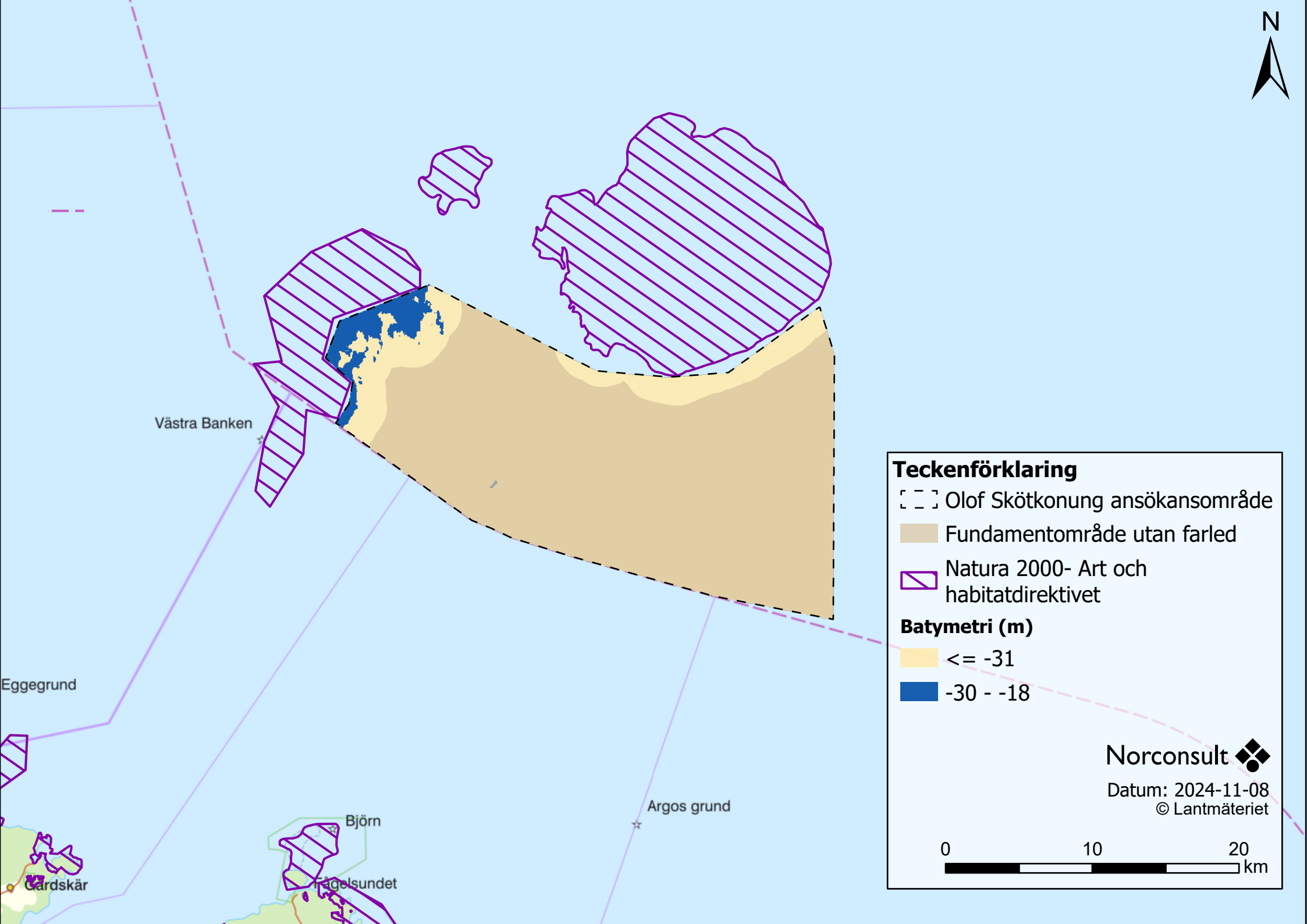
- [- -] Olof Skötkonung ansökansområde
- [] Exempellayout med farled 3,5 nautiska mil
- Koordinater

Norconsult 

Datum: 2024-11-12
© Lantmäteriet

0 10 20 km

Grundkallen 



Teckenförklaring


- [- -] Olof Skötkonung ansökansområde
- [-] Fundamentområde utan farled
- [-] Natura 2000- Art och habitatdirektivet

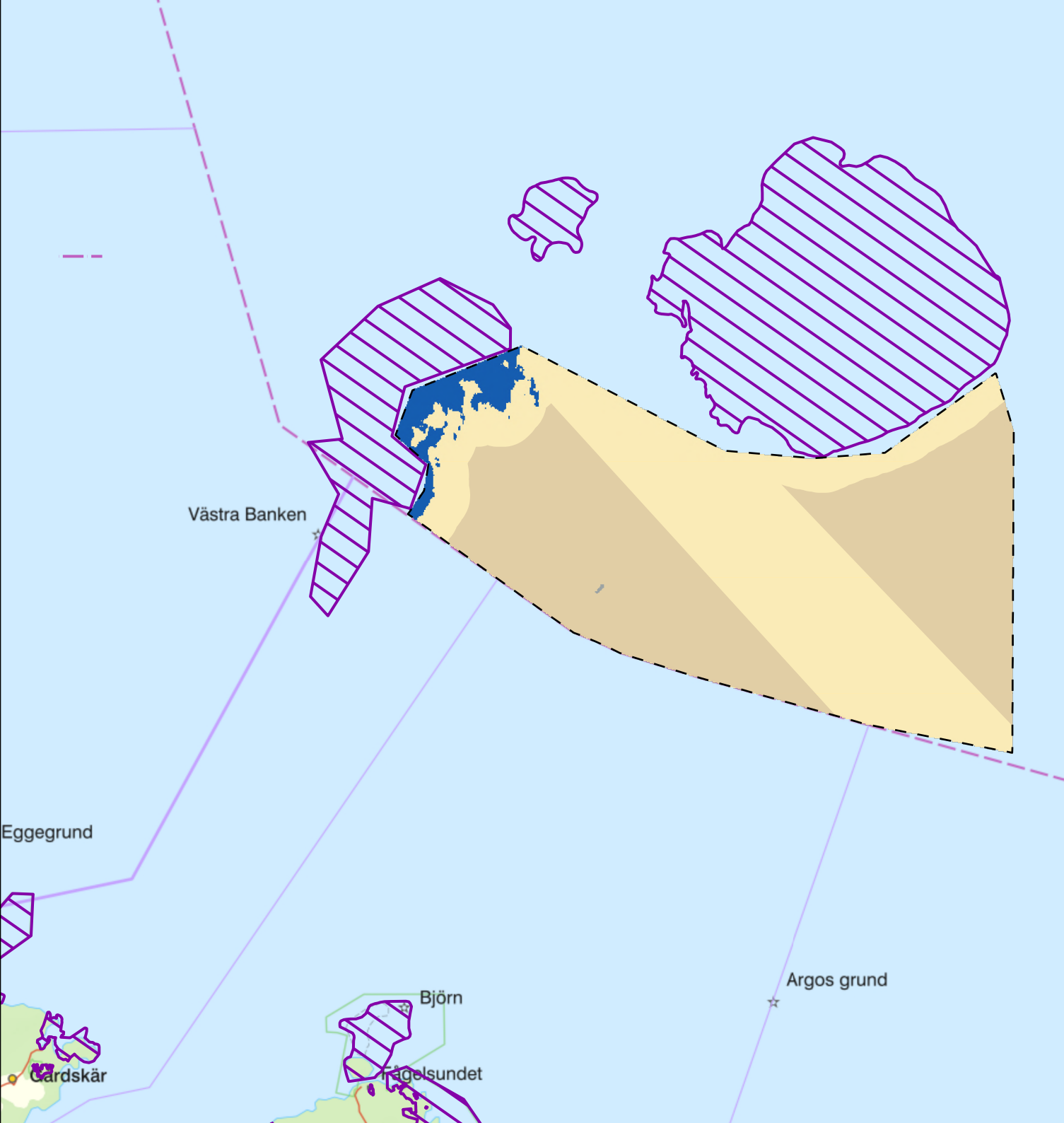
Batymetri (m)

- [-] <= -31
- [-] -30 - -18

Norconsult

Datum: 2024-11-08
© Lantmäteriet





Västra Banken

Eggegrund

Björn

Fågelsundet

Argos grund


Årdsjär

Teckenförklaring

- [- -] Olof Skötkonung ansökansområde
- [] Fundamentområde med farled 3,5 nautiska mil
- [/] Natura 2000- Art och habitatdirektivet

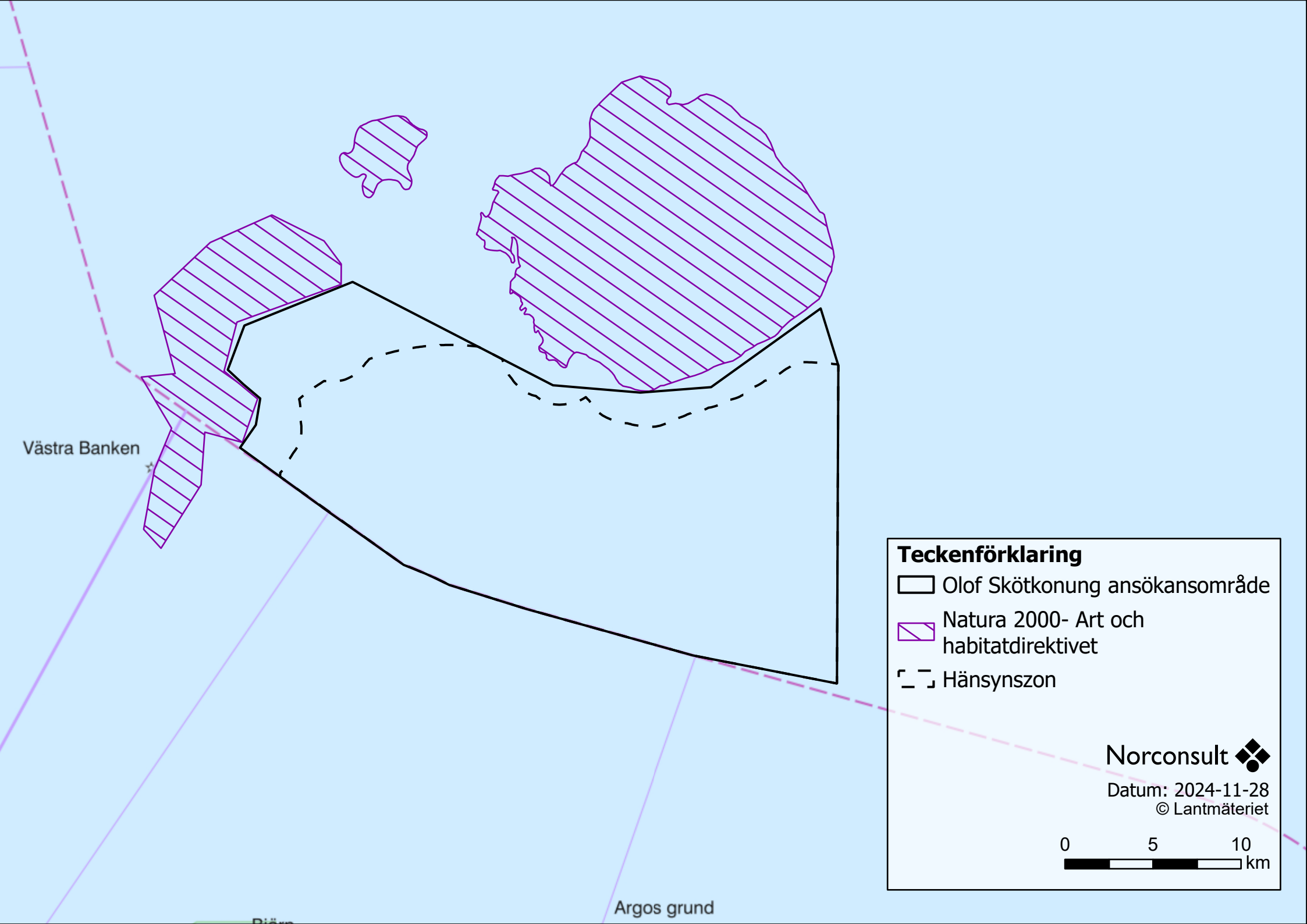
Batymetri (m)

- [] ≤ -31
- [] -30 - -18

Norconsult 

Datum: 2024-11-08
© Lantmäteriet

0 10 20 km







Västra Banken

Argos grund

Räsn


Teckenförklaring

-  Olof Skötkonung ansökansområde
-  Natura 2000- Art och habitatdirektivet
-  Hänsynszon

Norconsult 

Datum: 2024-11-28
© Lantmäteriet

0 5 10 km










Västra Banken

Argos grund

Teckenförklaring

-  Olof Skötkonung ansökansområde
-  Fundamentområde utan farled
-  Natura 2000- Art och habitatdirektivet
-  Hänsynszon

Norconsult 

Datum: 2024-11-28
© Lantmäteriet

0 5 10 km