

Västra Banken

Eggegrund

Björn

Argos grund

Gårdskär

Fågelsundet

Teckenförklaring


- [- -] Olof Skötkonung ansökansområde
- Fundamentområde utan farled
- ▭ Natura 2000- Art och habitatdirektivet

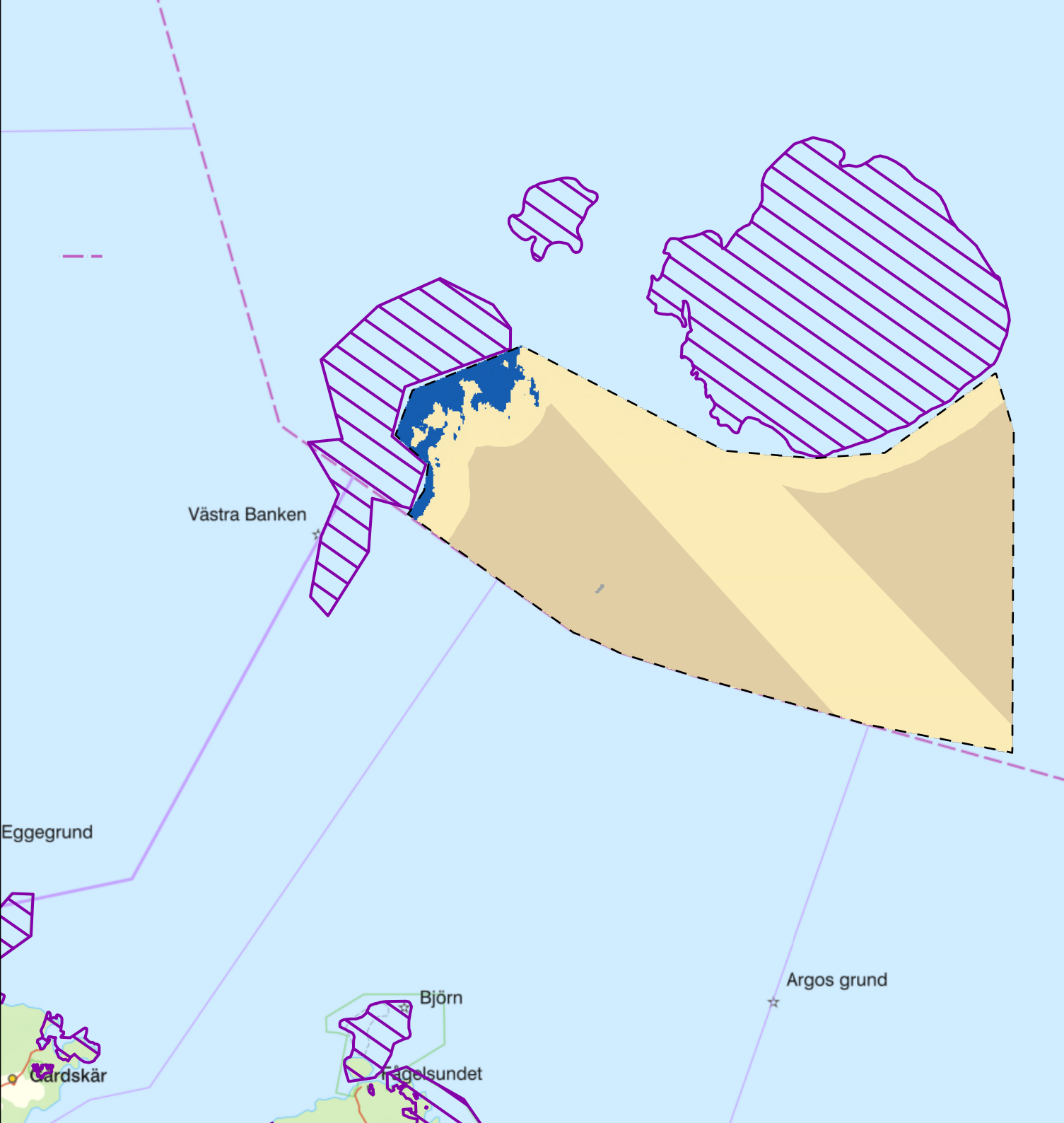
Batymetri (m)

- <= -31
- -30 - -18

Norconsult

Datum: 2024-11-08
© Lantmäteriet






Teckenförklaring

- [- -] Olof Skötkonung ansökansområde
- Fundamentområde med farled 3,5 nautiska mil
- ▨ Natura 2000- Art och habitatdirektivet

Batymetri (m)

- ≤ -31
- -30 - -18

Norconsult 

Datum: 2024-11-08
© Lantmäteriet

0 10 20 km




Västra Banken

Argos grund

Björn

Teckenförklaring

- Olof Skötkonung ansökansområde
- ▨ Natura 2000- Art och habitatdirektivet
- ⋮ Hänsynszon

Norconsult 
Datum: 2024-11-28
© Lantmäteriet

0 5 10 km








Västra Banken

Argos grund

Björn

Teckenförklaring

-  Olof Skötkonung ansökansområde
-  Fundamentområde utan farled
-  Natura 2000- Art och habitatdirektivet
-  Hänsynszon

Norconsult 

Datum: 2024-11-28
© Lantmäteriet

0 5 10 km