



## Beslut om bildande av naturreservatet Långtjärnen, Krokoms kommun, samt föreskrifter för reservatet

23FS 2021:10  
Utkom från trycket  
den 22 juni 2021

beslutad den 21 juni 2021 (dnr. 511-2153-20)

Länsstyrelsen beslutar med stöd av 7 kap. 4 § miljöbalken (1998:808) att förklara det område som avgränsas med heldragen linje på bifogad karta (bilaga 1) som naturreservat. Reservatet har den avgränsning som slutligen utmärks i fält.

### Föreskrifter

För att uppnå och tillgodose syftet med naturreservatet beslutar Länsstyrelsen med stöd av 7 kap. 5, 6 och 30 §§ miljöbalken samt 22 § första stycket förordningen (1998:1252) om områdesskydd enligt miljöbalken m.m. att nedan angivna föreskrifter ska gälla för naturreservatet.

#### A. Föreskrifter med stöd av 7 kap. 5 § i miljöbalken om inskränkningar i rätten att använda mark- och vattenområden

Utöver föreskrifter och förbud enligt andra lagar är det förbjudet att inom naturreservatet:

1. uppföra byggnad eller annan anläggning, till exempel vindkraftverk, mast, antenn, luft- eller markledning, bro eller spång,
2. utöka eller förändra befintlig byggnad eller anläggning,
3. sätta upp tavla, plakat, skylt, göra inskrift eller liknande,
4. anordna upplag, utföra fyllning eller tippning, spränga, schakta, borra, gräva, markbereda, utföra någon annan typ av markbearbetning eller bedriva täkt av något slag,
5. anlägga väg, skoterled, uppställningsplats för fordon, eller liknande anläggningar,
6. dika, kulvertera dike, dämna, eller utföra annan åtgärd som påverkar områdets naturgivna hydrologiska förhållanden,
7. utföra skogsvårds- eller skogsskötselåtgärder, eller på annat sätt fälla eller skada träd och buskar, samt flytta eller upparbeta stående och liggande döda träd eller delar av träd,
8. införa för området främmande växt- eller djurart,
9. använda kemiska eller biologiska bekämpningsmedel, tillföra kalk eller andra växtnäringsämnen.
10. placera ut saltstenar i anslutning till källor och fuktig-blöt mark,
11. framföra motordrivet fordon i terräng på barmark.

#### B. Föreskrifter med stöd av 7 kap. 6 § miljöbalken om vad ägare och innehavare av särskild rätt till fastighet förpliktas tåla



Markägare och innehavare av särskild rätt till marken förpliktas tåla att följande anordningar utförs och åtgärder vidtas för att tillgodose syftet med naturreservatet:

1. utmärkning av naturreservatets yttergränser enligt gällande anvisning,
2. uppsättning och underhåll av informationstavla vid plats som markeras på karta, bilaga 1,
3. naturvårdsbränning eller bränningsefterliknande åtgärder i hela naturreservatet samt anläggande av mineraljordssträngar för brandavgränsning, transport av bränningsutrustning med motorfordon och dylikt för att kunna genomföra åtgärden,
4. borttagning av främmande arter genom mekaniska metoder,
5. undersökning och dokumentation av mark, vegetation samt växt- och djurliv i uppföljningssyfte.

## **C. Ordningsföreskrifter med stöd av 7 kap. 30 § miljöbalken om rätten att färdas och vistas samt om ordningen i övrigt i naturreservatet**

Utöver vad som annars gäller i lagar och författningar är det förbjudet att inom naturreservatet:

1. plocka och samla in arter av olika slag, med undantag av bär och matsvamp,
2. klättra i boträd, uppehålla sig nära rovfågelbo, lya eller gryt, samla in djur eller på annat sätt medvetet skada eller störa djurlivet,
3. göra åverkan på mark, block, växtlighet, torrträd eller annan död ved,
4. elda, annat än med medhavd ved,
5. framföra motordrivet fordon i terräng.

Utan Länsstyrelsens tillstånd är det förbjudet att:

6. genomföra eller bedriva organiserat friluftsliv, tävlingar, lägerverksamhet, militär övningsverksamhet eller andra organiserade arrangemang

## **Undantag från föreskrifterna**

A- och C-föreskrifterna ovan skall inte utgöra hinder för:

- a) förvaltaren av naturreservatet, eller den som förvaltaren uppdrar åt, att vidta de åtgärder som behövs, inklusive att framföra motordrivet fordon, för att tillgodose syftet med naturreservatet och som framgår av föreskrifterna under B ovan,
- b) att bedriva renskötsel i enlighet med rennäringslagen (1971:437) eller framföra motordrivet fordon vid renskötsel enligt undantag i terrängkörningsförordningen (1978:594),
- c) jakt enligt jaktlag (1987:259)
- d) fiske enligt fiskeförvaltande organisations regler,
- e) länsstyrelsepersonal att i tjänsteärendet framföra motordrivet fordon,

# Jämtlands läns författningssamling



- f) att framföra motordrivet fordon i räddningstjänst, vid sjukfall samt vid polisiära ärenden,
- g) att framföra motordrivet fordon vid efterbevakning efter brand,
- h) att transportera fälld björn, älg, hjort eller vildsvin med lättare terränggående motorfordon (<450kg),
- i) underhåll av befintligt jaktorn eller att på samma plats ersätta ett gammalt jaktorn med ett nytt,
- j) underhåll av befintlig vandrings- och fiskestig, markerad på karta, bilaga 1, där träd över stig får kapas och/eller flyttas till sidan av stig,
- k) underhåll av befintlig elledning som gränsar till naturreservatet och som markeras på karta, bilaga 1, vilket inkluderar kapning av träd som fallit, eller hotar att falla, över elledning och lägga dem i naturreservatet i anslutning till där träden stod, samt körning med nödvändiga fordon i kanten på naturreservatet under arbetets gång.

Efter tillstånd från Länsstyrelsen skall A och C-föreskrifterna ovan inte heller utgöra hinder för:

- l) uppförande av jaktorn på ny plats
- m) röjning av röjning av buskar och träd i anslutning till jaktpass i syfte att upprätthålla befintliga siktgator i skog.

## Beslutets giltighet

Detta beslut gäller den dag det har vunnit laga kraft. Föreskrifterna enligt 7 kap. 30 § miljöbalken gäller omedelbart även om de överklagas.

Marita Ljung  
Beslutande

Eva Romell  
Föredragande

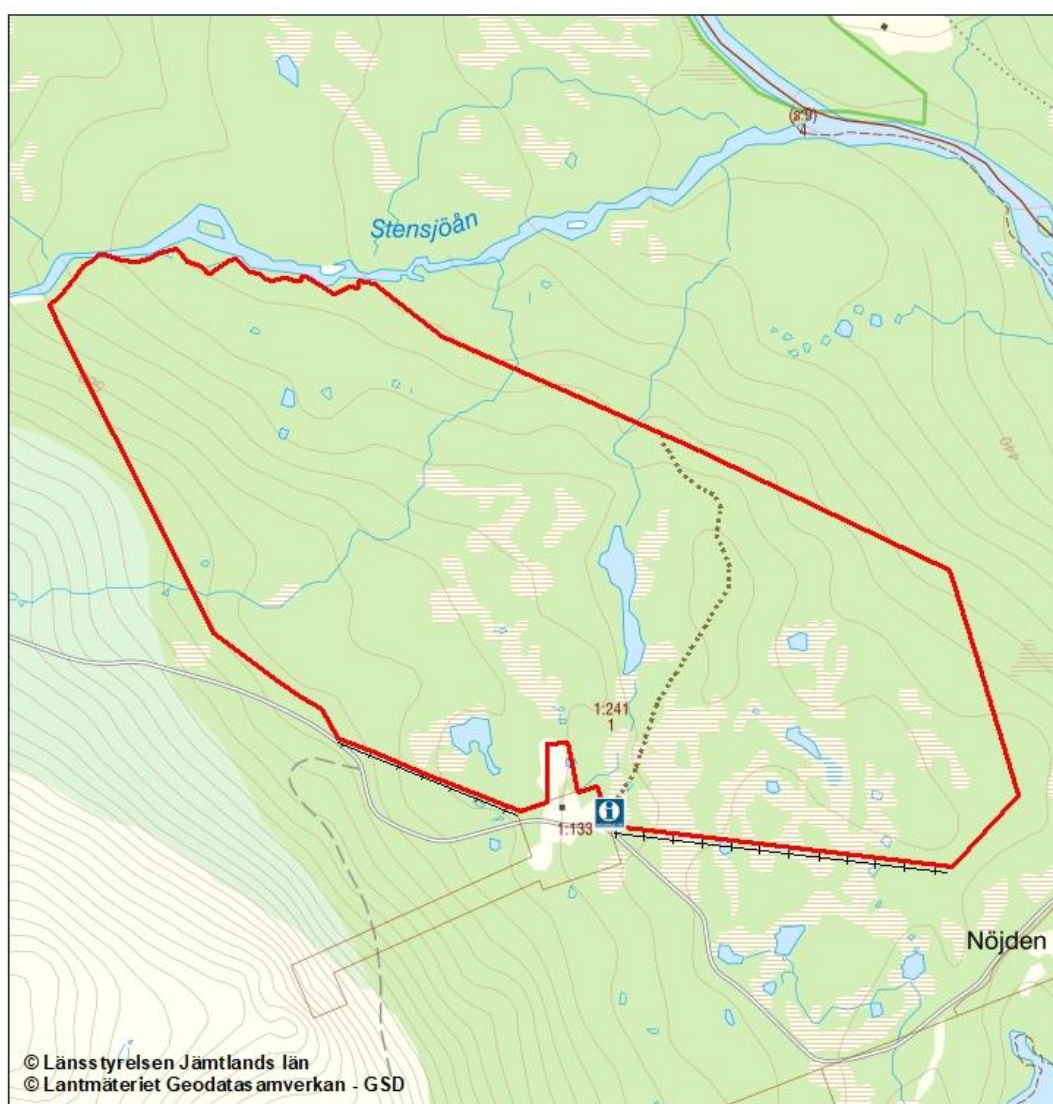
Denna/dessa föreskrifter träder i kraft den 16 juli, 2021







Dnr: 511-2153-2021

Bilaga 1

## Naturreservatet Långtjärnen Beslutskarta



-  Gräns för naturreservatet Långtjärnen
-  Informationsskylt
-  Stig som omfattas av undantag j)
-  Kraftledning som omfattas av undantag k)

0 1 km

Skala 1:20 000

