



Enligt sändlista

Beslut om fågelskyddsområde för Umedeltats slättbygd, Umeå kommun

(2 bilagor)

Beslut

Länsstyrelsen beslutar med stöd av 7 kap 12 § miljöbalken (1998:808) att det område som avgränsas på bifogad karta ska vara ett fågelskyddsområde.

Då detta beslut vunnit laga kraft upphör länsstyrelsens beslut från den 28 januari 1983 (dnr 11.122-265-80) rörande förordnande om fågelskyddsområde för del av Rödbäcksslätten att gälla.

Föreskrifter för fågelskyddsområdet

Inom området gäller följande föreskrifter:

- Inom område A enligt bifogad karta skall det årligen vara förbjudet för allmänheten att färdas eller uppehålla sig under perioden 1 april – 15 maj annat än på i terrängen särskilt markerade vägar.
- Länsstyrelsen kan vid behov inrätta tillfälliga beträdnadsförbud på jordbruksmark inom hela fågelskyddsområdet. Tillfälliga beträdnadsförbud kommer då de inrättas att skyltas på de informationsplatser som anges på bifogad karta, i terrängen i anslutning till förbudsområdet samt på Länsstyrelsens hemsida.
- Beträdnadsförbud omfattar inte:
 - Bostadsbyggelse, tillfart till bostad eller allmän väg
 - Markägare, nyttjanderättshavare, arrendatorer eller av dessa anlitad personal vid nödvändiga åtgärder på jord- och skogsbruksfastigheter. Förbudet skall inte heller gälla statlig eller kommunal tjänsteman i tjänsteutövning.
 - Banverket, Vägverk samt Umeå Energi eller av dessa anlitad hjälp vid anläggning, drift och underhåll av anläggningar.

Uppgifter om fågelskyddsområdet

Namn	Umedeltats slättbygd
Naturskyddsform	Fågelskyddsområde, del av Natura 2000-området SE0810475 Umeälvens delta och slätter
Kommun	Umeå
Läge	3 km söder om Umeå centrum
Gräns	Fågelskyddsområdets gräns framgår av bifogad karta
Fastigheter	Enligt förteckning
Markägare	Enligt förteckning
Areal	1480 ha

Grund för beslutet

De stora arealerna öppen jordbruksmark med tillfälliga vattensamlingar under snöavsmältning och närheten till öppet vatten i Umeälvens delta gör området mycket värdefullt för ett stort antal fågelarter. Slätterna nyttjas som rast- och födosöksområde av svanar, gäss, änder, vadare, rovfåglar och tättingar. Merparten av den Svenska populationen av Sädgås beräknas bland annat rasta vid Röbbäcks- och Degernässlätten.

Syftet med fågelskyddsområdet är att reducera störningar för främst vår-rastande fåglar inom området. Detta åstadkoms genom att tidsbegränsade beträdnadsförbud för allmänheten införs inom fågelskyddsområdet.

Inom de områden som varje vår hyser stora ansamlingar av rastande fåglar kommer det varje vår att råda beträdnadsförbud för allmänheten under perioden 1 april – 15 maj. Dessa fast utpekade områden med årligt beträdnadsförbud kommer att innebära ett gott skydd för fåglarna under normala år.

För att kunna ta hänsyn till större variationer i klimat och markanvändning som påverkar fåglarnas flytt- och rastbeteenden inom fågelskyddsområdet finns det också ett behov av att kunna inrätta beträdnadsförbud under andra tider än 1 april – 15 maj och inom andra delområden än dem där det årligen råder beträdnadsförbud. Länsstyrelsen kommer därför att då behov uppstår inrätta tillfälliga beträdnadsförbud på jordbruksmark inom fågelskyddsområdet. Länsstyrelsen kommer då tillfälliga beträdnadsförbud inrättats att in-

formera om desamma på tre strategiskt lokaliserade informationsplatser som upprättas i anslutning till fågelskyddsområdet, genom skyltar i direkt anslutning till det tillfälliga förbudsområdet samt på Länsstyrelsens hemsida.

Ärendets beredning

Redan 1980 föreslog Umeåkretsen av Svenska Naturskyddsföreningen samt Västerbottens Ornitologiska förening att Röbbäcksslätten skulle skyddas som fågelskyddsområde under den period på våren då stora mängder fåglar rastar i området. 1983 tog Länsstyrelsen ett beslut om att delar av Röbbäcksslätten skulle vara ett fågelskyddsområde. Hela Umeälvens delta samt intilliggande slättlandskap är av stor betydelse för rastande fåglar. 2001 tillsatte Länsstyrelse en utredning rörande behovet av utökat naturskydd för området (Meddelande nr 3, 2002). Denna utredning låg sedan till grund när regeringen våren 2002 beslutade att Umeälvens delta och det angränsande slättlandskapet skulle ingå i det Europeiska nätverket av skyddad natur Natura 2000.

Den information som samlats i samband med ovan nämnda utredningen samt inkomna synpunkter och erfarenheter från Västerbottens ornitologiska förening, Umeå fågelförening samt från aktiva jordbrukare inom området har legat till grund för utformningen av detta beslut om ett utökat fågelskydd i området.

Berörda markägare, sakägare och Umeå kommun har beretts tillfälle att yttra sig över förslaget. Länsstyrelsen har beaktat de synpunkter som inkommit och tagit hänsyn till de flesta i beslutet.

Aktuella bestämmelser

Länsstyrelsen har enligt 7 kap 12 § i miljöbalken rätt att inrätta djur- och växtskyddsområde samt meddela föreskrifter som inskränker allmänhetens rätt att uppehålla sig inom området ifråga.

Länsstyrelsen kan då det finns särskilda skäl lämna dispens från de föreskrifter som anges för fågelskyddsområdet. En sådan dispens får dock endast ges om det är förenligt med föreskrifternas syfte.

Det aktuella området, Umedeltats slättbygd ingår även i sin helhet i det Europeiska nätverket av skyddad natur, Natura 2000. Området SE0810475, Umeälvens delta och slätter omfattas därför av den lagstiftning som gäller för samtliga Natura 2000-områden dvs. 7 kap 28-29 §§ miljöbalken som bland annat omfattar en tillståndsplikt för verksamheter och åtgärder som på ett betydande sätt kan komma att påverka miljön i området.

Banverket och Botniabanan omfattas inte av fågelskyddsområdets föreskrifter. Däremot styrs Banverket av krav rörande ett antal störningsbegränsande åtgärder vid vilka hänsyn tas till fåglarna. Dessa störningsbegränsande åtgärder regleras i beslut av miljödomstol.

Hur detta beslut kan överklagas, se bilaga

Lorentz Andersson

Kajsa Berggren

Bilagor

1. Karta över fågelskyddsområdet, områden med årliga beträdnadsförbud under perioden 1 april – 15 maj samt lokalisering av informations- och observationsplatser
2. Hur man överklagar

Sändlista:

Berörda markägare (enligt lista som fogas till akten)

Umeå kommun

Naturvårdsverket

Samrådsgrupp för Umeälvens delta och slätter

Umåkers hästagarförening

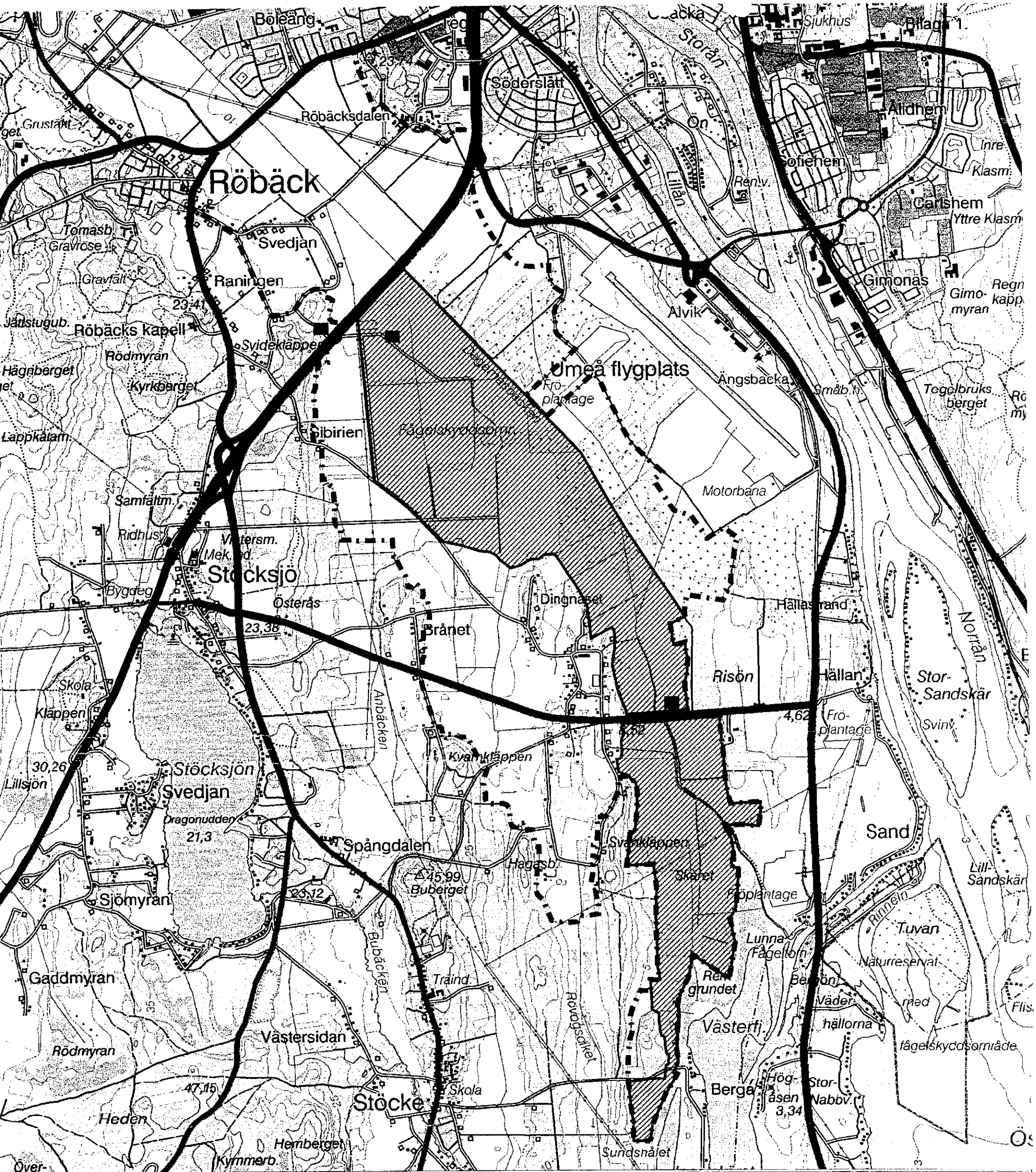
Umeåkretsen, Svenska Naturskyddsföreningen

Västerbottens Ornitologiska Förening

Umeå Fågel Förening

LRF

Naturvårdsregistret, Peter Näslund







Fågelskyddsområde

medeltats slättlandskap

Umeå kommun, Västerbottens län

Enligt Länstyrelsens beslut 2007-03-06
 Kartnummer 521-11967-2006

-  Fågelskyddsområde
-  Område A, beträdnadsförbud 1 april - 15 maj
-  Observations- och informationsplatser
-  Allmän väg

