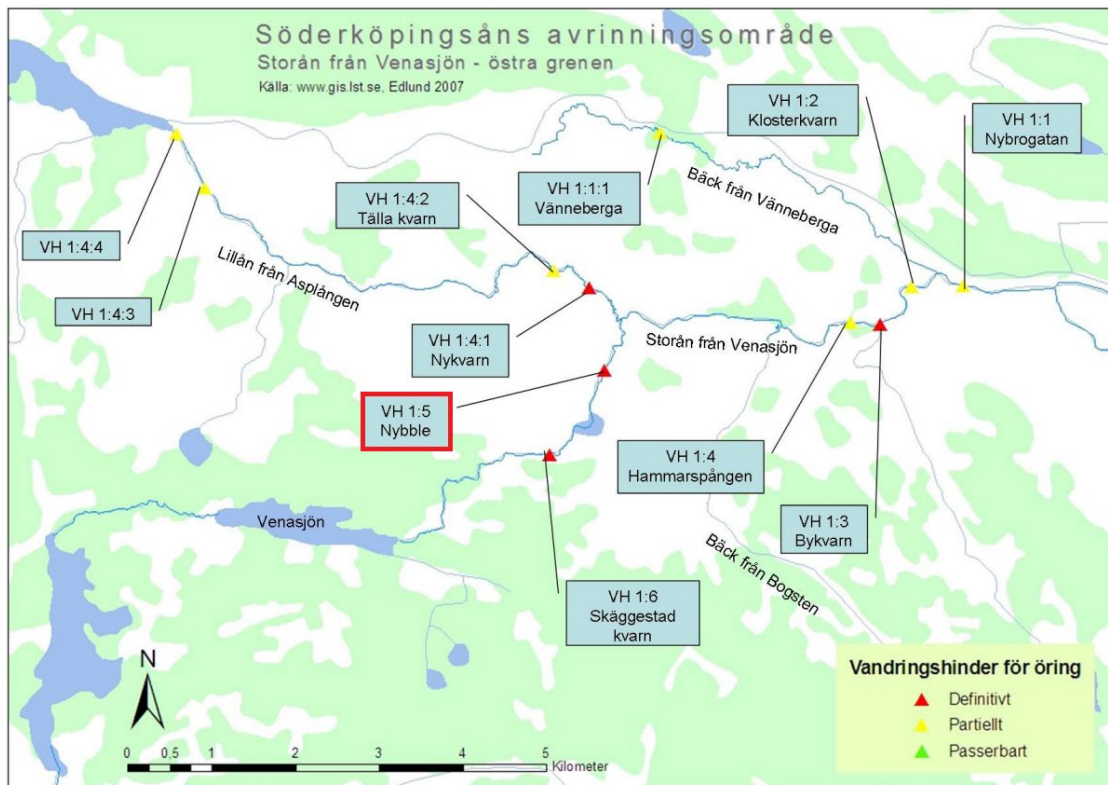
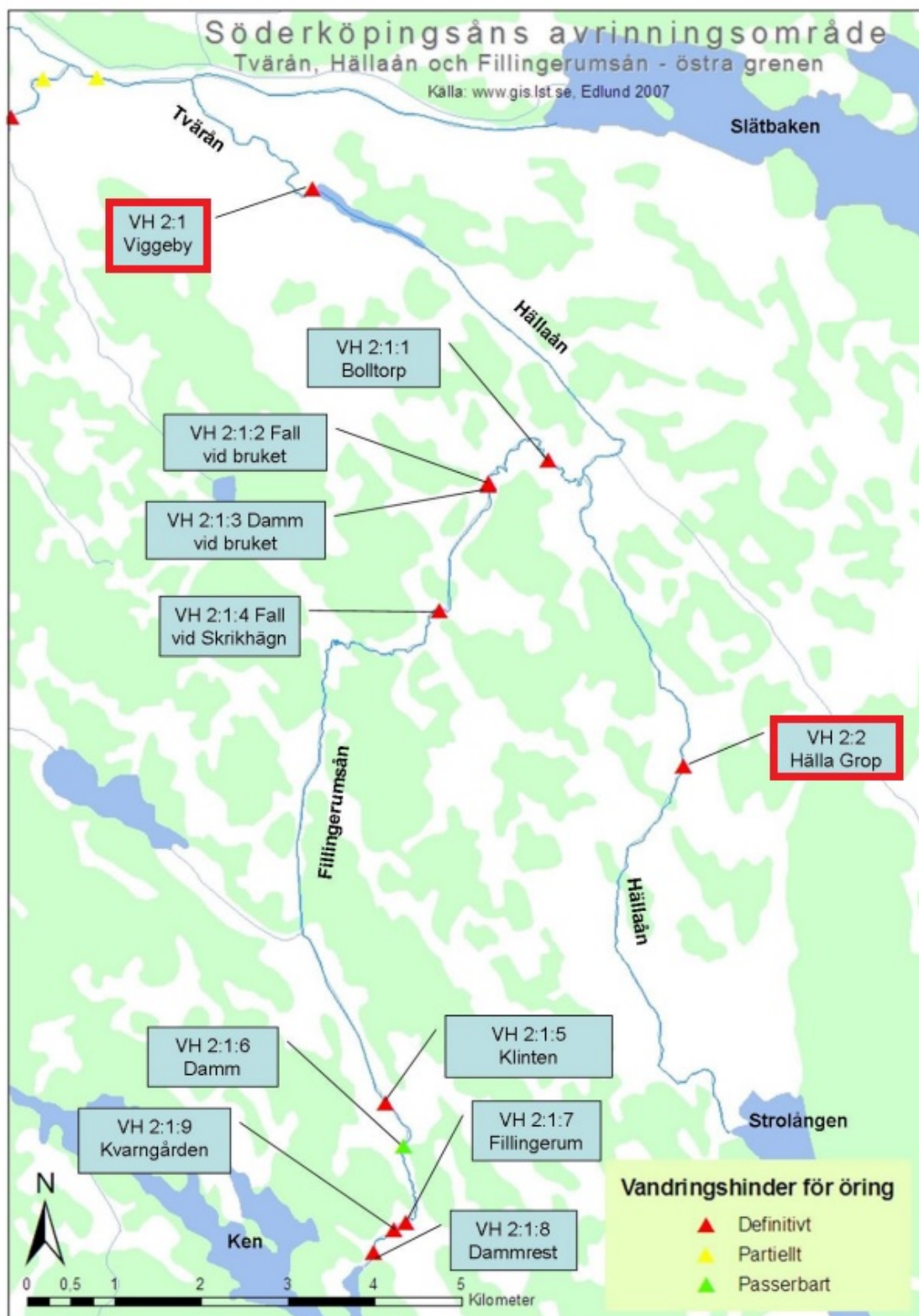




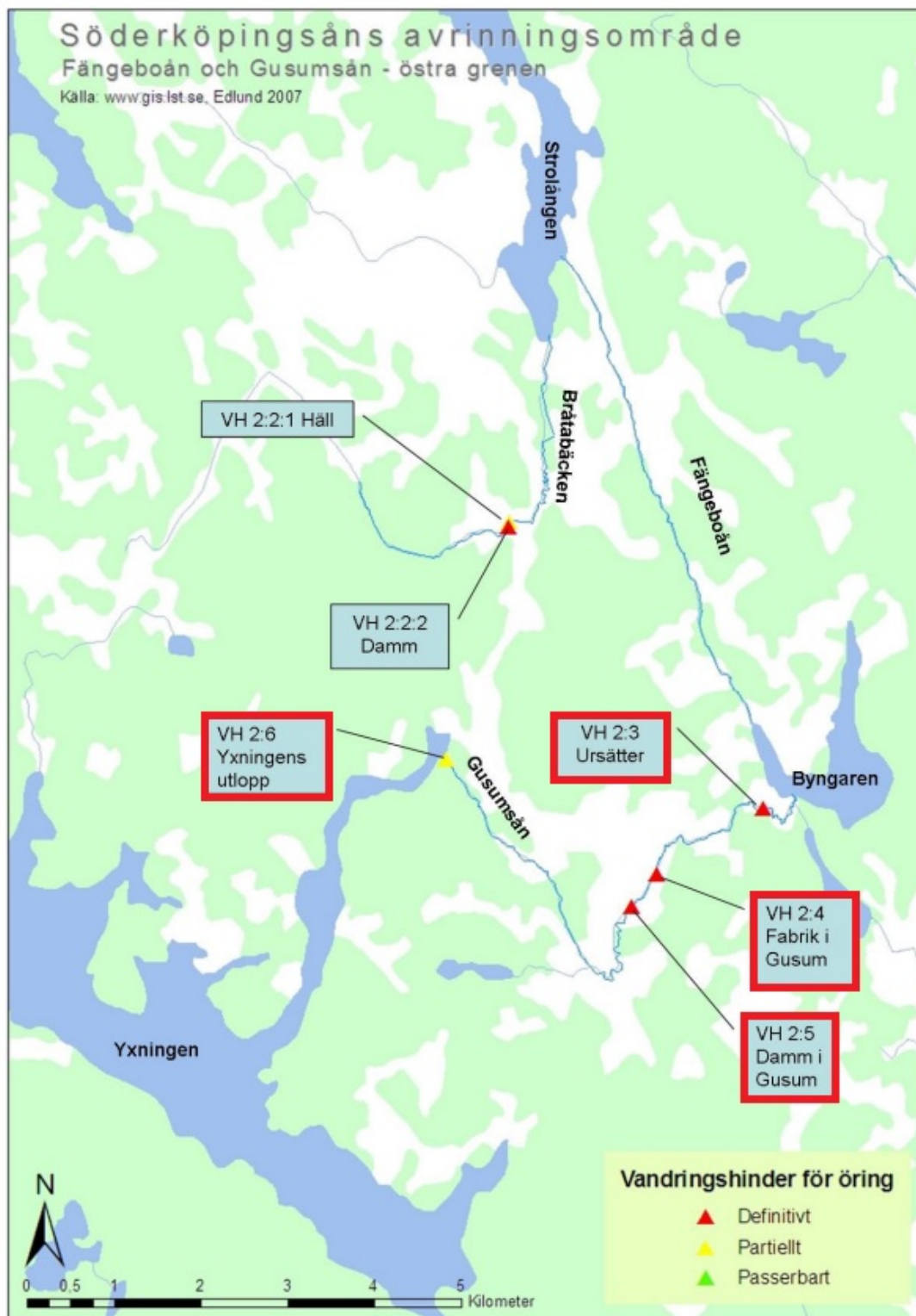
Anläggningar i den nationella planen och övriga vandringshinder för fisk



Vandringshinder för fisk i Storån med biflöden från Länsstyrelsen Östergötland, rapport 2008:21. Nybble ingår i den nationella planen.



Vandringshinder för fisk i Hällaån nedströms Strolången med biflöden från Länsstyrelsen Östergötland, rapport 2008:21. Hälla Grop och Viggeby ingår i den nationella planen.



Vandringshinder för fisk i Hällaån uppströms Strolången med biflöden från Länsstyrelsen Östergötland, rapport 2008:21. Yxningens utlopp, Damm i Gusum (Kvarndammen), Fabrik i Gusum (Bruksdammen) och Ursätter ingår i den nationella planen.