
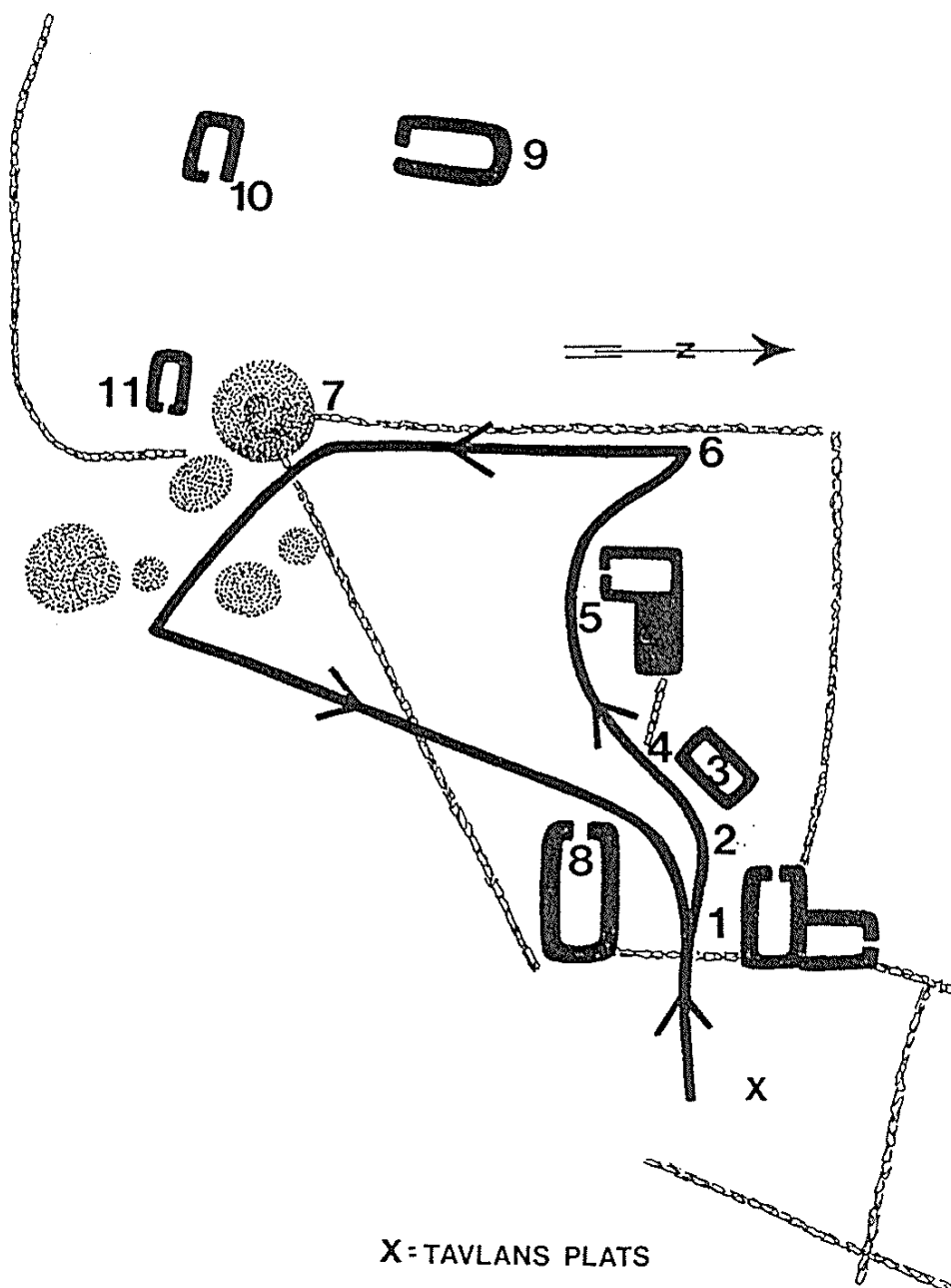


KULTURSTIG



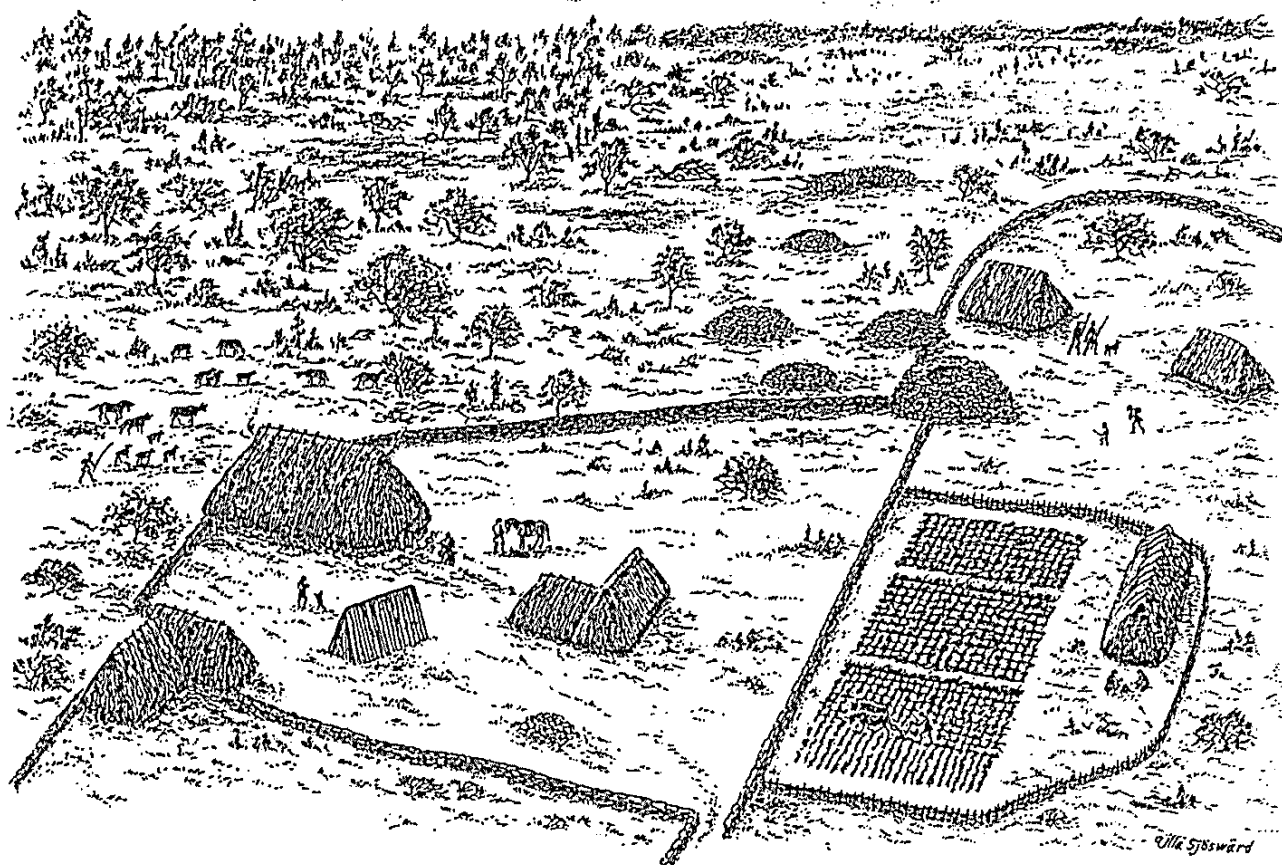
FALLET

LÄNSSTYRELSEN
I GOTLANDS LÄN



Välkommen till fornbyn Fallet

Denna kulturstig är ca 400 meter lång. Stigen är markerad med vita stolpar. På några stolpar finns en siffra. Motsvarande siffra finns i denna vägledning som vill ge information om områdets sevärdheter. Stigen leder tillbaka till utgångspunkten. Terrängen är lättgången.



- 1 Huset har byggts i vinkel. Det består av en 21x12 meter stor husgrund med ingång i väster samt en husgrund på 12x10 meter med ingång i norr. Vinkelbyggda hus från denna tid är ovanliga på Gotland, men relativt vanliga på Öland.
- 2 Här finns en stensamling, ca 5 meter i diameter, med grop i mitten.
- 3 Husgrunden mäter 12x8 meter. Var ingången varit är svårt att se här.
- 4 Här ligger en stenrad, som möjligen kan ha utgjort en uppbyggd plattform för en husgrund - kanske av trä.
- 5 Även detta hus har byggts i vinkel. Den ena husgrunden är 17x10 meter och har ingång i söder. Den andra husgrunden är 11x7 meter.

- 6 Här träffar vi på den stenhägnad - vast, som avgränsade gårdsmarken från bruksmarken. Vi följer nu gårdsvasten upp till det stora gravröset i söder.
- 7 Gårdarnas gravfält domineras av detta röse. Det är 15 meter i diameter och 1,8 meter högt. I mitten syns rester efter kistan, bl a en stor kalkstenshäll, som troligen täckt kistan av stenhällar. Runtomkring finns flera gravar, de flesta så låga att de idag inte syns ovan mark. Hur stort gravfältet egentligen varit är därför svårt att säga utan att torva av hela markytan.

Från gravfältet återvänder vi till gårdsplanen och kliver över stengårdsgården.
- 8 Detta hus har varit störst. Husgrunden mäter hela 27x15 meter.

Utanför gårdsvasten i sydväst ligger tre husgrunder. De är numera mycket otydliga och svåra att upptäcka på grund av skogsröjning m m. De beskrivs dock här.
- 9 Husgrunden är 21x12 meter. Ingången finns i söder.
- 10 En husgrund som mäter 12x10 meter med ingång i öster.
- 11 Husgrunden nära röset är 13x8 meter och har ingång i öster.

Här är denna vandring slut. Nu återstår endast att lägga tillbaka denna vägledning i lådan.

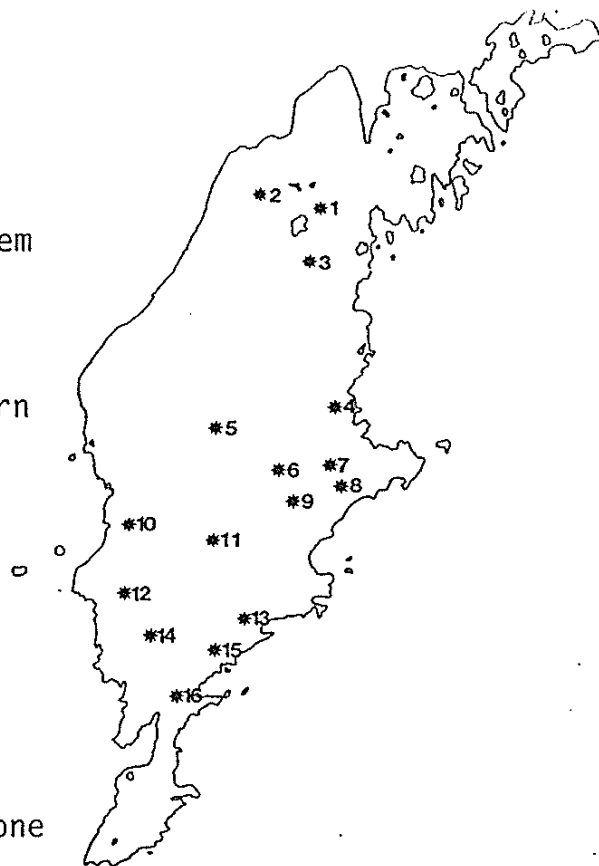
Tack för besöket och välkommen åter!

Text: Louise Berry

Teckningar: Ulla Sjöswärd

Några intressanta fornlämningsområden från järnåldern:

1. Fornbyn Fallet i Tingstäde
2. Gravfältet vid Lilla Bjärs i Stenkyrka
3. Husgrunderna vid Rings i Hejnum
4. Gravfältet Trullhalsar i Anga
5. Fornlämningsområdet vid Gervide i Sjonhem
6. Ödegården Fjäle i Ala
7. Fornborgen Torsburgen i Kräklingbo
8. Fornborgen på Herrgårdsklint i Gammelgarn
9. Husgrunderna i Visne ängar i Alskog
10. Fornbyn Vallhagar i Fröjel
11. Lojstahallen i Stånga
12. Husgrunderna i Solsänget, Levide/Sproge
13. Fornlämningsområdet vid Stavgard och Bandlundeviken i Burs
14. Fornborgen vid Havor i Hablingbo
15. Fornlämningsområdet vid Lejstu rojr i Rone
16. Husgrunderna i prästänget, Grötlingbo



Rekonstruktioner av järnåldershus finns vid Gervide (5),
Lojsta (11) och Stavgard (13)

