

## Länsstyrelsen i Dalarnas läns föreskrifter om fartbegränsning i Dalälven och Tunaån i Borlänge kommun;

**20FS 2022:17**

Utkom från trycket  
den 4 maj 2022

beslutade den 2 maj 2022.  
(258-748-2022)

Länsstyrelsen föreskriver med stöd av 2 kap. 2 § sjötrafikförordningen (1986:300) följande.

### 1 § Följande definitioner används i denna föreskrift:

(i enlighet med Transportstyrelsens föreskrifter och allmänna råd om sjövägmärken TSFS 2019:12)

*Fartyg*

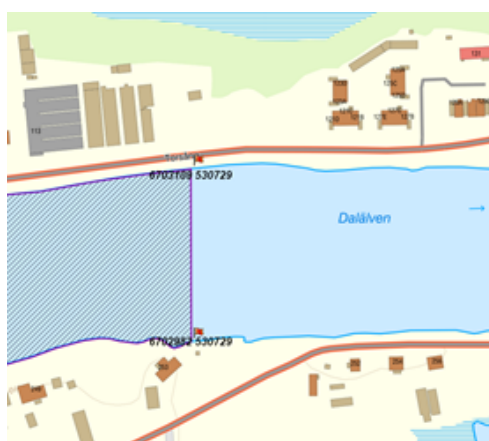
Varje farkost som används eller kan användas till transport på vattnet

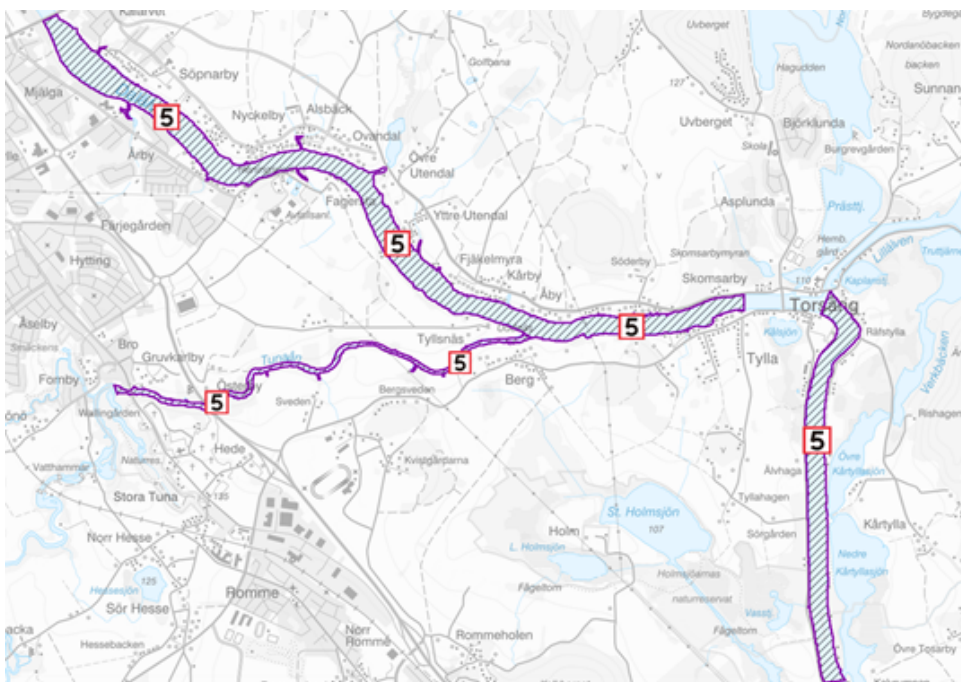
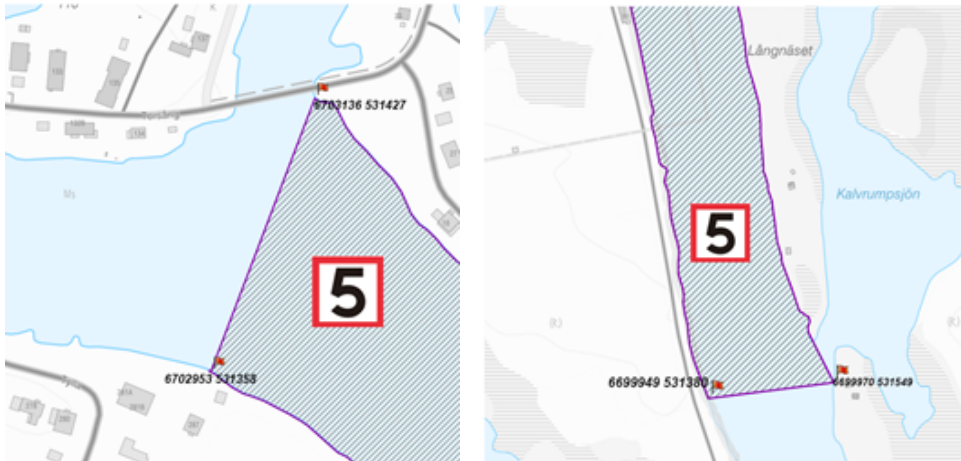
### 2 § Positioner i föreskriften anges i koordinatsystemet SWEREF99TM

3 § I Dalälven inom ett område begränsat av punkterna med koordinaterna N: 6705388 E: 525142; N: 6705336 E: 525033; N: 6703109 E: 530729 och N: 6702982 E: 530729 och

ett område begränsat av punkterna med koordinaterna N: 6699970 E: 531549; N: 6699949 E: 531380; N: 6703136 E: 531427 och N: 6702953 E: 531358 samt i Tunaån är det förbjudet att framföra fartyg i högre fart än 5 knop.

Se kartbilder nedan





**4 §** Borlänge kommun är ansvarig för att sjövägmärken sätts upp och underhålls. Sjövägmärkena ska placeras och utformas enligt Transportstyrelsens föreskrifter och allmänna råd (TSFS 2019:12) om sjövägmärken.

**5 §** För de fall sjösäkerhetsanordningar krävs i samband med uppsättning av sjövägmärken ska dessa utformas i enlighet med Transportstyrelsens föreskrifter och allmänna råd om utmärkning till sjöss med sjösäkerhetsanordningar TSFS 2017:66.

---

Dessa föreskrifter träder i kraft den 4 maj 2022. Punkt 1 och 5 i Länsstyrelsen i Dalarnas län sjötrafikföreskrifter om fartbegränsning inom Borlänge kommun; 20 FS 2006:43 upphör då att gälla.

På Länsstyrelsens vägnar

CAMILLA FAGERBERG LITTORIN

Niklas Eklund