



Länsstyrelsen
Västra Götaland

Lathund för att söka ut många arter i verktyget Artsök



*Åtgärdsprogram
för hotade arter*



Titel: Lathund för att söka ut många arter i verktyget Artsök

Ansvariga: Niesel Jennie, Anna Stenström

Utgivare: Länsstyrelsen Västra Götaland

Dokumentet finns som pdf på www.lansstyrelsen.se/vastra-gotaland/lona.

Förord

Detta dokument innehåller en vägledning för hur man kan söka ut många artfynd i GIS-verktyget Artsök (tidigare kallad Artportalskopplingen).

Sedan 10 år tillbaka finns ett nätverk för artdatabearbetning på länsstyrelserna som kallas för "Samverkan om artdatabearbetning" och varje länsstyrelse har en kontaktperson för artdatabearbetning utsedd. Samverkan om artdatabearbetning startade som ett utvecklingsprojekt inom regional miljöövervakning med finansiering från Naturvårdsverket. På projektets webbplats i länken nedan kan du läsa mer om vad som görs och har gjorts inom nätverket. Där finns också uppgifter om vem som är kontaktperson på respektive länsstyrelse. Förutom att dessa personer administrerar handläggares användarbehörigheter gentemot SLU Artdatabanken och Artportalen med flera databaser är tanken att de ska sprida vidare information om aktuella frågor som rör artdatabearbetning.

Ett viktigt bidrag till naturvårdsarbetet i Sverige är GIS-verktyget Artsök som tagits fram inom Samverkan om artdatabearbetning. Den första versionen lanserades till länsstyrelserna 2009 och sedan dess har verktyget kontinuerligt uppdaterats och förbättrats. Artsök används av handläggare på länsstyrelserna i webbGIS eller ArcGIS. Det finns även externa användare som beställt verktyget till Artsök. Sedan ett par år tillbaka finns verktyget också i länsstyrelsernas externa webbGIS som är öppet för alla.

Läs mer om Samverkan om artdatabearbetning: www.artkoll.se

Direktlänk till mer information om Artsök: <https://www.artkoll.se/artsok/>

Jennie Niesel

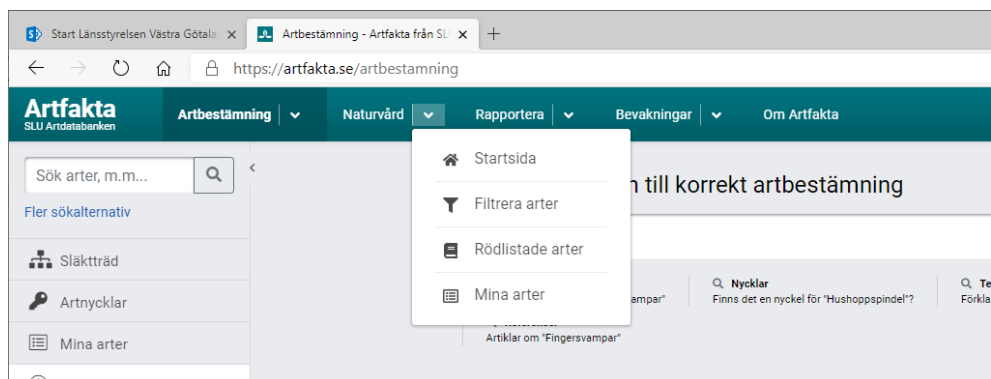
LONA-samordnare

Anna Stenström

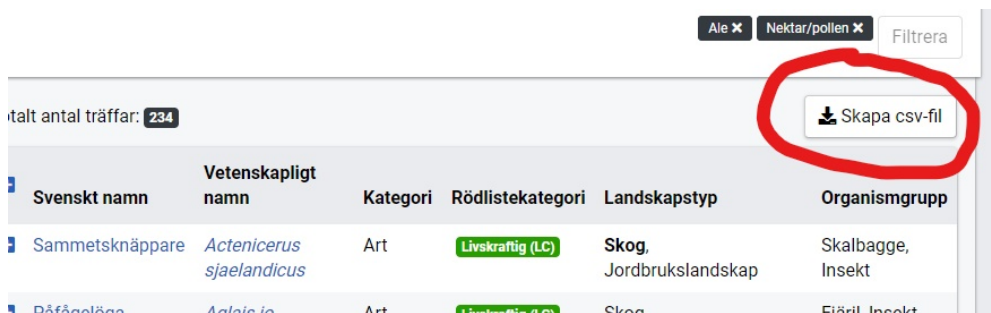
Koordinator Åtgärdsprogram för hotade arter

Söka ut många arter på en gång

Gå in på www.artfakta.se. Tryck på pilen bredvid Naturvård och välj Filtrera arter. Välj län, kommun med mera.

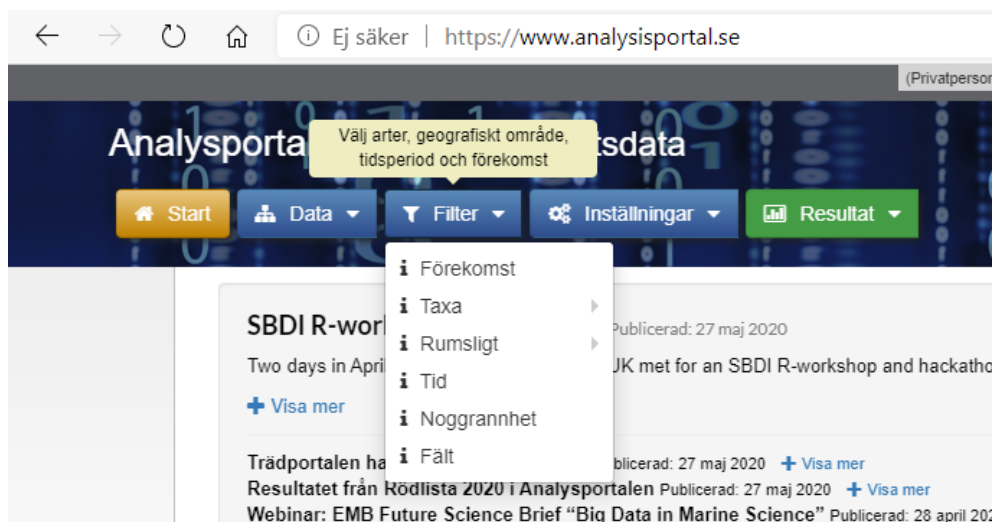


När urvalet är OK, tryck på Skapa CSV-fil och spara någonstans.



Växla till analysportalen, <https://www.analysisportal.se/>. Logga in med ditt artportalen-lösenord.

Ska du söka på artfynd går du direkt till Filter. Gå igenom och gör dina val i respektive filter.



Under Taxa, Klistra in lista med taxon-ID kopierar du över kolumnen med taxon-ID från din CSV-fil. Tryck sen på Hämta/matcha tax och Lägg till Filter.

Filter > Taxa > **Klistra in lista med taxon-id**

+ Lägg till filter

Urklipp

105170
201059
201062
201151
105911

Radavgränsare

Radbrytning

Hämta / matcha taxa

Sök fram taxonid med Dyntaxa

Inmatad lista matchar följande taxa

Taxon	Auktor	Svenskt namn	Kategori
-------	--------	--------------	----------

Välj kommun eller område i karta, tidpunkt och noggrannhet. Kom ihåg att lägga till eller ändra filter så dina val kommer med.

Välj Resultat och vilken sorts fil du vill ha. Vänta tills filen är klar.

Välj format, koordinatsystem och antal kolumner. Tryck på ladda ner. Spara din fil.

Klart.

Har du frågor, kontakta supporten.

[Nå supporten i denna länk](#)



Länsstyrelsen
Västra Götaland