

Beslut om bildande av naturreservatet Järlehytteskog i Nora kommun samt beslut om föreskrifter m.m.

BESLUT

Bildande av naturreservat

Med stöd av 7 kap. 4 § miljöbalken (1998:808) förklarar Länsstyrelsen del av fastighet i Hammarby 8:1 i Nora kommun som naturreservat. Reservatet har den avgränsning som framgår av kartan i detta beslut samt enligt Lantmäteriets data i bilaga 1 och som slutligen märks ut i fält.

Naturreservatets namn ska vara Järlehytteskog.

Syftet med naturreservatet

Syftet är att bevara biologisk mångfald samt vårda och bevara värdefulla naturmiljöer. Syftet är även att skydda, återställa eller nyskapa värdefulla naturmiljöer samt skydda, återställa eller nyskapa livsmiljöer för skyddsvärda arter.

Områdets sumpskog, vattendrag och andra ingående naturtyper och dess biologiska mångfald ska bevaras och i vissa delar återställas.

Syftet ska tillgodoses i huvudsak genom att sumpskogar och livsmiljöer för ask- och vädnätfjäril återställs till delvis öppen lövdominerad skog. Områden med planterad gran ska avvecklas och återställas till lövskog.

Sumpskogens hydrologi och särskilt värdefulla vegetationstyper ska bevaras och endast förändras genom naturliga processer eller biotopförbättrande åtgärder. Åtgärder som främjar den naturliga vattenregimen såsom igenläggning av diken kan komma i fråga.

Åtgärder kan komma att vidtas för att eliminera förekomsten av exotiska träd och buskar samt invasiva växt- eller djurarter.

Föreskrifter för naturreservatet

För att tillgodose syftet med naturreservatet beslutar Länsstyrelsen med stöd av 7 kap 5, 6 och 30 §§ miljöbalken samt 22 § första stycket förordningen

(1998: 1252) om områdesskydd enligt miljöbalken m.m., att nedan angivna föreskrifter ska gälla för naturreservatet.

A. Föreskrifter enligt 7 kap 5§ andra stycket miljöbalken om inskränkningar i rätten att använda mark- och vattenområden

Det är förbjudet att

1. utföra något slag av skogsavverkning eller skogsvårdsåtgärd såväl som att fälla enstaka träd eller buskar, samt att samla ihop, föra bort eller upparbeta döda stående eller liggande träd eller delar av träd,
2. så eller plantera träd eller buskar,
3. borra, gräva, spränga, schakta, markbereda eller utföra annan mekanisk bearbetning av mark, block eller berg, eller bedriva täkt av något slag, utfylla, tippa, eller anordna upplag,
4. dika, rensa dike, kulvertera dike, dämna eller utföra annan åtgärd som påverkar områdets naturgivna hydrologiska förhållanden,
5. anlägga väg, stig, led eller uppställningsplats för fordon eller båtar,
6. framföra motordrivet fordon,
7. uppföra byggnad eller annan anläggning,
8. utöka befintlig byggnad eller anläggning,
9. uppföra mast eller vindkraftverk,
10. dra fram ledning i mark, vatten eller luft, eller gräva ned befintlig luftledning,
11. kalka, använda kemiska eller biologiska bekämpningsmedel eller gödselmedel,
12. plantera in eller sätta ut växter, djur eller andra organismer,

B. Föreskrifter enligt 7 kap 6 § miljöbalken om vad ägare och innehavare av särskild rätt till fastighet förpliktas åta.

1. Utmärkning och underhåll av naturreservatets gränser enligt Naturvårdsverkets anvisningar.
2. Uppsättning och underhåll av informationstavla vid plats som markeras på beslutskarta.
3. Avverkning eller på annat sätt borttagande av exotiska träd och buskar såsom contortatall, lärkträd, ädelgran m.m. samt eliminering av invasiva arter som t.ex. blomsterlupin.
4. Igenläggning av diken enligt beslutskarta.
5. Gynna etablering av lövskog genom avverkning och ringbarkning av främst gran.
6. Avveckling av ung- och medelålders granplantering.

7. Undersökning och dokumentation i uppföljningssyfte av vegetation, mark- och vattenförhållanden inkluderande insamling av växter, svampar och djur.

C. Föreskrifter enligt 7 kap 30 § miljöbalken om rätten att färdas och vistas och om ordningen i övrigt i naturreservatet

Det är förbjudet att

1. borra, hacka, spränga, gräva, rista, måla eller på annat sätt skada berg, jordytan, sten eller block, eller att flytta eller bortföra sten eller block,
2. framföra motordrivet fordon annat än på bilvägar,
3. fälla, bortföra eller på annat sätt skada levande eller döda, stående eller omkullfallna träd och buskar,
4. skada vegetationen t ex genom att plocka eller gräva upp växter såsom ris, gräs, örter, mossor eller lavar och svampar,
5. cykla förutom på vägar,
6. rida förutom på vägar,
7. störa djurlivet t ex genom att klättra i boträd eller uppehålla sig vid bebodda lyor eller gryt,
8. utan Länsstyrelsens tillstånd samla in växter, djur, lavar eller svampar,
9. utan Länsstyrelsens tillstånd sätta upp permanent tavla, skylt, affisch, eller därmed jämförlig anordning eller att snitsla spår,
10. utan länsstyrelsens tillstånd använda området för organiserad tävling eller övning, lägerverksamhet eller liknande.
11. utan Länsstyrelsens tillstånd utföra vetenskapliga undersökningar eller bedriva miljöövervakning som innebär markering, insamling, fångst eller annan påverkan på naturmiljön.

Ordningsföreskrifterna enligt 7 kap 30 § miljöbalken träder i kraft 19 november 2018.

Enligt 7 kap 30 § miljöbalken gäller ordningsföreskrifterna omedelbart även om de överklagas.

Undantag från föreskrifterna enligt 7 kap §§ 5 och 30 miljöbalken

Föreskrifterna ska inte utgöra hinder för

- a) förvaltaren av naturreservatet att utföra de åtgärder som krävs för att tillgodose syftet med naturreservatet och som framgår ovan av föreskrifterna enligt 7 kap 6 § miljöbalken,
- b) förvaltaren av naturreservatet att i uppföljningssyfte utföra inventeringsverksamhet, nödvändig insamling av bestämningsmaterial samt annan dokumentation av växt- och djurliv, luft-, mark- och vattenförhållanden inom naturreservatet,
- c) framförande av motorfordon av tjänstemän i sjukvårds-, polis- eller räddningsärende (insatsen ska omgående anmälas till länsstyrelsen),
- d) framförande av snöskoter för utförande av inventering m.m. inom ramen för Länsstyrelsens rovdjursförvaltning,
- e) bär-, matsvamp- och blomplockning för eget behov, dock ej fridlysta eller rödlistade arter,
- f) rättighetshavare att utföra normalt underhåll av befintlig väg med tillhörande anläggningar i direkt anslutning till väg i enlighet med nyttjanderätt som är gällande vid detta besluts ikraftträdande,
- g) rättighetshavare att utföra normalt underhåll av eventuell markledning i enlighet med ledningsrätt som är gällande vid detta besluts ikraftträdande,
- h) markägaren att använda traktorväg enligt beslutskarta för uttransport av virke.

Fastställande av skötselplan

I enlighet med 3 § förordningen (1998:1252) om områdesskydd enligt miljöbalken m.m. beslutar Länsstyrelsen att fastställa den skötselplan för naturreservatet som framgår av bilaga 1.

SKÄLEN FÖR BESLUTET

Området ligger i anslutning till det befintliga naturreservatet och Natura 2000 området Lillsjöbäcken. I det angränsande reservatet finns arterna asknätfjäril (*Euphydryas maturna*) och vädnnätfjäril (*Euphydryas aurinia*), bägge upptagna i habitatdirektivets bilaga 2. Arterna kommer att gynnas av detta beslut eftersom det angränsande reservatet bedöms vara för litet och beskuggat för de nämnda arterna. Naturtypen inom det nya området stämmer väl överens med fjärilarnas krav på miljö. Området ligger delvis på översvåmningsmark och har en hög andel lövträd. Här finns goda

förutsättningar för fjärilarnas värdväxter ängsvädd, ask och olvon. Naturvårdande åtgärder för att ytterligare gynna värdväxterna behöver dock göras.

Genom reservatsbildningen möjliggörs en skötsel med inriktning på att skapa och vidmakthålla fungerande fjärilshabitat. Detta låter sig inte göras inom ramen för det pågående skogsbruket.

LÄNSSTYRELSENS BEDÖMNING

De särskilda naturvärden som framkommit om reservatsområdet kräver ett ändamålsenligt och långsiktigt skydd för att bevaras och utvecklas. Detta kan endast tillgodoses genom bildande av naturreservat.

Förutsättningarna att bevara områdets biologiska mångfald och livsmiljöer bedöms som goda om skötselmålen uppfylls, i enlighet med bifogad skötselplan.

Beslutet följer riktlinjer för prioritering av naturreservatsskydd och Sveriges internationella åtaganden om skydd av den biologiska mångfalden, samt Sveriges miljö kvalitetsmål.

Beslutet strider inte mot kommunal översiktsplan eller detaljplan och är därmed förenligt med 7 kap. 8 § miljöbalken.

Beslutet är förenligt med hushållningsbestämmelserna i 3 och 4 kapitlet miljöbalken.

Beslutet är inte i konflikt med koncessioner för gruvnäringen, enligt den information Länsstyrelsen fått av Bergsstaten.

Vid en avvägning, enligt 7 kap 25 § miljöbalken, mellan allmänna och enskilda intressen bedömer Länsstyrelsen att den inskränkning i enskild rätt att använda mark och vatten som beslutet om naturreservat innebär inte går längre än vad som krävs för att syftet med naturreservatet ska tillgodoses.

I enlighet med vad som sägs i 4 och 5 §§ förordningen (2007:1244) om konsekvensutredning vid regelgivning, bedömer Länsstyrelsen att de föreslagna ordningsföreskrifterna enligt 7 kap 30 § miljöbalken innebär så begränsade kostnadsmissiga och andra konsekvenser att det saknas skäl för en konsekvensutredning av regelgivningen.

REDOGÖRELSE FÖR ÄRENDET

Ärendet aktualiserades när markägaren intill Natura 2000-området tillika naturreservat Lillsjöbäcken ville dika ut sin mark. Anledningen var att förbättra tillväxten för en granplantering. Markägaren beviljades inte tillstånd till detta då det bedömdes att Natura 2000 objektet kunde påverkas negativt av åtgärden. Länsstyrelsen föreslog då en överenskommelse om intrångsavtal för bildande av ett naturreservat till markägaren. Markägaren ställde sig positiv till förslaget.

Ärendet har varit föremål för remissbehandling. Sakägare och övriga remissinstanser har beretts möjlighet att yttra sig över förslag till beslut.

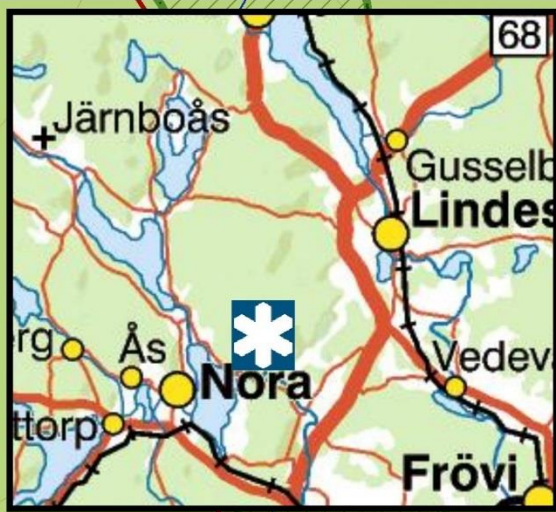
Samråd har skett med Nora kommun.

UPPGIFTER OM NATURRESERVATET






| | |
|-------------------------------|--|
| Naturreservatets namn | Järlehytteskog |
| NVR-id | 2045310 |
| Kommun | Nora |
| Natura 2000-område som berörs | SE0240077 Lillsjöbäcken- Järlehyttebäcken |
| Lägesbeskrivning | Järlehytteskog ligger 8 km SV om Lindesberg |
| Kartblad Index 100 km | 66F |
| Kartblad Index 5 km | 66F 0a SO |
| Huvudsaklig objektkategori | U1, Barr-naturskog nedan gränsen för fjällnära område |
| IUCN-kategori | Ia, Strikt naturreservat (Strict Nature Reserve) |
| Ägarkategori(er) | Enskild |
| Areal | Totalareal: 8.5 hektar, |
| Förvaltare av naturreservatet | Länsstyrelsen i Örebro län |

Detta beslut kan överklagas. (Se bilaga 2.)

Beslut i detta ärende har fattats av landshövding Maria Larsson. I den slutliga handläggningen medverkade även länsråd Anna Olofsson, länsjurist Katarina Nyberg, enhetschef Johan Karlhager, avdelningschef Magnus Eklund och föredragande handläggare Åsa Forsberg.



Beslutskarta för naturreservatet
JÄRLEHYTTESKOG
i Nora kommun
Beslutsdatum 2018-11-19
Dnr: 511-4022-2018

-  Naturreservat enligt detta beslut
-  Naturreservat
-  Informationstavla
-  Diken
-  Traktorväg

ron
Mellanbron



8:1>1

