

Välkommen till Bergs klätt

Bergs klätt är ett av traktens mest välbesökta naturreservat. Här finns mycket att se och uppleva. En 3,5 kilometer lång naturstig slingrar över den vackra halvön, genom gammelskog och hassellundar, förbi spännande fornlämningar och fågelrika strandängar. Stigen passerar också flera fina rastplatser och magnifika utsiktspunkter.

Omväxlande natur i dramatisk terräng

En vandring genom naturreservatet bjuder på varierad natur i kuperad terräng. Höjderna kläs av urgammal hållmarkstallskog som övergår i högrest granskog i sluttningarna. Ut mot åkermarken i väster och längs stränderna växer frodig lövskog där mattor av vitsippor breder ut sig om våren. Söder om parkeringen ligger en öppen strandäng. Håll ögon och öron öppna under din vandring genom området – med lite tur möter du någon eller några av naturreservatets sällsynta invånare.

Fornlämningarna


Bergs klätt är ett av Värmlands finaste fornlämningsområden och av nationellt intresse för kulturmiljövården. Här finns femton välbevarade gravar från bronsåldern och en hållkista som vittnar om att trakten varit bebodd ända sedan slutet av stenåldern. Informationsskyltar längs naturstigen berättar mer om fornlämningarna och hur människorna som anlade dem levde.

Sydliga växter och djur

Bergs klätt ligger på den biologiska norrlandsgränsen, *Limes norlandicus*. Inom området finns därför nordliga utposter för flera växter och djur, exempelvis den sällsynta klockgentianan. Bland naturreservatets fåglar finns också flera sydliga arter, så som grönsångare och nötkråka.

Fågelrika strandängar

En tredjedel av naturreservatet utgörs av gammal jordbruksmark. Den låglänta terrängen i väster har brukats som åker av Bergs gård under lång tid. Inom naturreservatet finns också strandnära ängar. Förr i tiden skördades hö med lie från dessa frodiga marker, men idag hålls de öppna av betande djur. På strandängarna finns ett rikt fågelliv med arter som grågås, tofsvipa och brun kärnhök.



Genom naturreservatet går en naturstig, som passerar många av områdets alla fornlämningar.




Skogen i reservatet är orörd och gammal och det finns gott om gamla träd och murken, död ved. Här lever en rad arter med höga krav på sin livsmiljö. Den sällsynta **reliktbocken** *Nothorhina muricata* är en av många som funnit en fristad i reservatets gammelskogar. Reliktbocken är 10-15 mm stor i verkligheten.



I den steniga strandkanten invid strandängen finns landets nordligaste växtplats för den vackra och sällsynta **klockgentianan** *Gentiana pneumonanthe*.


I reservatet finns gott om hasselbuskar. Det uppskattas av **nötkråkan** *Nucifraga caryocatactes*, som är helt beroende av hasselns nötter. Om hösten flyger nötkråkan i skytteltrafik mellan klätten och de närbelägna barrskogarna där den gömmer sitt nötförråd inför vintern.



 Welcome to Bergs klätt Nature Reserve! Here you can find lots to see and experience. A sign-posted nature trail winds across the beautiful peninsula, through old-growth forest and hazel groves, past exciting ancient remains and bird-rich riparian meadows. The path also passes several resting places and magnificent outlooks.

The hills in the reserve are clad in ancient flat rock pine forest, changing to majestic spruce forest on the slopes. Lush deciduous forest grows towards the fields to the west and along the shores. South of the parking area, the trail passes a bird-rich riparian meadow. The varied countryside is home to many rare animals and plants.

Bergs klätt is also one of the finest areas for ancient remains in Värmland. There are around 15 Bronze Age graves and a stone cist from the late Stone Age.

 Willkommen im Naturschutzgebiet Bergs klätt! Hier gibt es viel zu sehen und zu erleben. Über die schöne Halbinsel schlängelt sich ein beschilderter Natur- und Kulturpfad. Er verläuft durch altbestehenden Wald und Haselwäldchen, vorbei an interessanten archäologischen Stätten und Uferwiesen mit großem Vogelreichtum. Der Weg führt auch an mehreren idyllischen Rastplätzen und fantastischen Aussichtspunkten vorbei.


Die Anhöhen des Naturschutzgebiets sind mit uraltem Kiefernwald bedeckt, der an den Hängen in majestätischen Fichtenwald übergeht. Beim Ackerland im Westen und an den Ufern wächst dichter Laubwald. Südlich des Parkplatzes führt der Pfad an einer vogelreichen Uferwiese vorbei. In der vielgestaltigen Landschaft leben zahlreiche seltene Tiere und Pflanzen.


Bergs klätt ist eines der wertvollsten archäologischen Gebiete Värmlands. Hier gibt es rund fünfzehn bronzezeitliche Gräber und ein Steinistengrab aus der späten Steinzeit.

Vård och lagskydd av fornlämningar

Fornlämningarna sköts av Länsstyrelsen med hjälp av statliga medel. Vegetationen hålls efter så att rösen och stensättningar förblir synliga och inte tar skada. Gravarna är skyddade enligt kulturmiljölagen. Det är därför förbjudet att rubba, ta bort, gräva ut, täcka över eller på annat sätt ändra eller skada områdets fornlämningar.

Areal: ca 110 ha **Beslutsår:** 1976 **Markägare:** Staten och enskilda **Syfte:** Reservatsbildningen grundas i första hand på områdets betydelse som utflyktsmål och strövområde. I området finns vidare fornninnen och naturvetenskapligt intressanta företeelser av högt egenvärde. Dessutom äger området höga landskaps-estetiska värden.
Förvaltare: Länsstyrelsen Värmland, tel. 010-224 70 00, www.lansstyrelsen.se/varmland.
Delar av reservatet ingår i EU:s ekologiska nätverk av skyddade områden, Natura 2000.

 **Area:** ca 110 hectares **Year of establishment:** 1976 **Landowner:** State and private **Purpose:** The reserve was established primarily to safeguard the recreational values in the area. However, here are also ancient monuments and interesting scientific features of high intrinsic value. Furthermore, the landscape has high aesthetic values.
Manager: Värmland County Administrative Board, tel. +46-(0)10-224 70 00, www.lansstyrelsen.se/varmland
Parts of the reserve are included in the EU ecological network of protected areas, Natura 2000.

 **Fläche:** 110 ha **Gründungsjaar:** 1976 **Grundeigentümer:** Staat und Privatpersonen **Zweck:** Das Naturschutzgebiet wurde in erster Linie gegründet, um den Freizeit- und Erholungswert des Landschaftsbereichs zu bewahren. Darüber hinaus umfasst der Landstrich archäologische Stätten und ist in vielerlei Hinsicht naturwissenschaftlich interessant. Außerdem hat das Gebiet hohe landschaftsästhetische Werte.
Verwalter: Provinzialregierung Värmland, Tel.: +46-(0)10-224 70 00, www.lansstyrelsen.se/varmland
Teile des Naturschutzgebiets gehören zum europäischen Schutzgebietsystem Natura 2000.

Länsstyrelsen Värmland | 651 86 Karlstad
www.lansstyrelsen.se/varmland

