



Föreskrifter om bildande av Kägelbergets naturreservat i Leksands kommun;

beslutade den 23 april 2004

Med stöd av 7 kap 4 § miljöbalken (1998:808) beslutar Länsstyrelsen att bilda Kägelbergets naturreservat, omfattande ett skogsområde på cirka 300 ha. Reservatet har den avgränsning som framgår av bifogad karta och med de gränser som slutligen utmärks i fält.

För att tillgodose syftet med naturreservatet förordnar Länsstyrelsen med stöd av 7 kap 5-6 och 30 §§ miljöbalken om områdesskydd att nedan angivna föreskrifter samt vård- och förvaltningsuppgifter ska gälla för naturreservatet.

Med stöd av 3 § (1998:1252) förordningen om områdesskydd enligt miljöbalken m m fastställer Länsstyrelsen skötselplanen för reservatets långsiktiga skötsel. Naturvårdsförvaltare ska vara Länsstyrelsen Dalarna.

Syfte med naturreservatet

Syftet är att:

Bevara biologisk mångfald

Den främsta anledningen till att bilda Kägelbergets naturreservat är *att bevara biologisk mångfald*. Detta ska ske genom att ett för regionen ovanligt stort sammanhängande skogsområde skyddas från skogsbruk. I

området finns de värdefulla livsmiljöerna gammal hällmarks- och lavristallskog, gammal granskog av både blåbärsristyp och ormbunk-örttyp samt lövblandad skog. Strukturer som död ved och gamla träd ska förekomma i för livsmiljöerna gynnsam omfattning. I och med att naturskogens processer får fortsätta att verka utvecklas variationsrikedomen av livsmiljöer. Den övergripande inriktningen för skötseln är fri utveckling.

Tillgodose behov av områden för friluftslivet

Friluftsliv som grundar sig på allemansrätten ska kunna bedrivas i hela reservatet, och besökare ska kunna se och uppleva områdets typiska livsmiljöer och arter.

Genom Kägelbergets naturreservat löper en redan befintlig vandringsled. I omgivningarna till reservatet går leden genom skogar där genomgripande skogsbruksaktiviteter ägt och äger rum. Reservatet har betydelse för friluftslivet i och med att skogsmiljön runt leden är skyddad för framtiden. Leden leder fram till Skinnaråsens utsiktstorn som erbjuder en vidsträckt utsikt över det omgivande landskapet.

Syftet ska nås genom att:

Föreskrifter för området

- Området undantas från skogsbruk och annan verksamhet som kan äventyra de livsmiljöer samt växt- och djursamhällen som är knutna till naturskogen.

Skötsel i enlighet med skötselplan

- Iordningställande och underhåll av leder och information om områdets värden. Uppföljning av bevarandestatusen i området kommer att avgöra skötselinsatser.

RESERVATSFÖRESKRIFTER

Utöver vad som gäller enligt lag eller annan författning gäller följande föreskrifter för Kägelbergets naturreservat.

A. Följande inskränkningar gäller rätten att använda mark- och vattenområden inom reservatet (7 kap 5 § miljöbalken)

Det är förbjudet att:

1. Gräva, schakta, dika, dämna, anordna upplag eller på annat sätt skada/påverka mark och vatten.
2. Avverka skog, utföra skogsvårdande åtgärd samt upparbeta eller ta bort döda träd och vindfällen.
3. Använda/sprida gödsel, aska eller bekämpningsmedel.
4. Plantera in växter eller djur.
5. Anlägga mark- eller luftledning och uppföra ny byggnad, mast eller annan anläggning.
6. Framföra motordrivet fordon i terrängen.
7. Uppföra permanenta jaktpass och röja för sikt- eller skjutgator. Jaktpass, jaktgränser e dyl får endast markeras tillfälligt vid jakt.
8. Bedriva jakt med fälla eller snara.
9. Bedriva jakt på annat än älg, rådjur, hare, räv, mink, tjäder, orre, järpe.
10. Upplåta korttidsjakt inom naturreservatet. Eventuella jaktgäster måste medfölja jakträttsinnehavare.

Utan Länsstyrelsens tillstånd är det förbjudet att:

1. Sprida kalk i vatten eller på land.

Övrigt

Föreskrifterna under punkten **C** gäller även fastighetsägare och innehavare av särskild rätt.

B. Fastighetsägare och innehavare av särskild rätt ska tåla följande intrång (7 kap. 6 § miljöbalken):

1. Utmärkning av reservatet, uppsättning av informationstavlor, anläggning av parkeringar och andra anläggningar för friluftslivets behov och övrig skötsel enligt skötselplanen.
2. Undersökningar för uppföljning av skötselplanen och reservatets syfte.

C. Inskränkningar i rätten att färdas och vistas inom reservatet liksom ordningen i övrigt (7 kap 6 § miljöbalken). Det är förbjudet att

1. Skada växande eller döda träd.
2. Plocka mossor, lavar och vedsvampar.
3. Framföra motordrivet fordon i terrängen.

D. Motiv till föreskrifter, undantag m.m.

I punkterna **A1; A4; A5; A6; A9; C1; C2; och C3** förbjuds sådana aktiviteter som kan störa den naturliga utvecklingen hos vegetationstyper och naturskogens växter och djur.

I punkt **A2 och A3** förbjuds alla former av avverkningar och skogsskötselåtgärder, vilket är en förutsättning för att områdets värden ska bibehållas. Denna föreskrift innebär att bestämmelserna i skogsvårdslagen och skogsvårdsstyrelsens föreskrifter om bekämpning av skadeinsekter och tillvaratagande av skadad skog ej ska gälla inom naturreservatet.

Uppkommer insektskador på skog i anslutning till naturreservatet som en följd av att åtgärder för insektsbekämpning inte vidtagits inom reservatet ska frågan om ersättning bedömas enligt skadeståndsrättsliga regler.

Förbud mot permanenta jaktpass enligt punkt **A7** gäller inte för passkonstruktioner som byggs av dittransporterade smala trädstammar. Taköverbyggnad får under jakten bestå av en presenning men denna får ej permanent vara kvar i skogen.

Förbudet mot fälla och snara, punkt **A8** gäller för att ett av syftena med skyddet för området är friluftslivet. Exkursioner och besök i området ska kunna ske utan att fångstanordningar påträffas.

Förbud mot motorfordon enligt punkt **A6** omfattar inte uttransport av fälld älg med fordon som inte ger mark- eller vegetationsskador. **A6** och **C3** är även beslutade för att upplevelsen av tystnad i reservatet inte ska gå förlorad.

Punkten **A 9** är resultatet av ett ställningstagande att jakt inom skogsreservat med syfte att skydda biotoper endast kan tillåtas på arter som i landskapet som helhet är vanligt förekommande.

Förbudet i punkten **A11** är för att Länsstyrelsen gör det ställningstagandet att korttidsjakt ska ej förekomma i naturreservat – alla jaktupplåtelser ska baseras på långsiktiga avtal.

Övrigt

Föreskrifter under **A** och **C** utgör inget hinder mot åtgärder för skötsel och förvaltning av reservatets natur- och kulturmiljövärden eller för normalt underhåll av vägar och ledningar/ledningsgator.

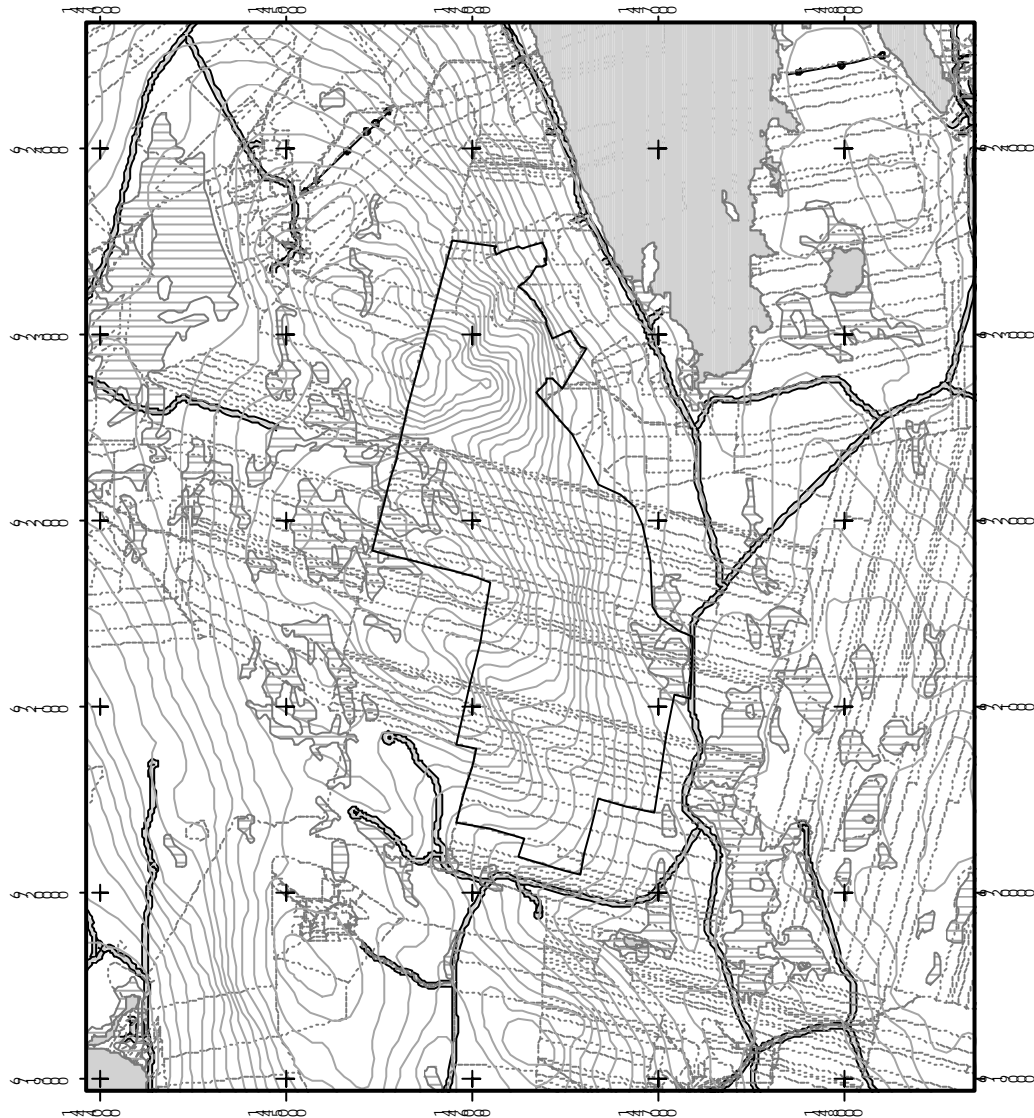
Dessa föreskrifter har trätt i kraft.

Ingrid Dahlberg

Jemt Anna Eriksson

Bilaga:
Karta









Kägelberget - Beslutskarta



Koordinater angivna i rikets nät

0 600 1200 meter



-  Kägelbergets naturreservat
-  Sjöar
-  Våtmarker
-  Höjdkurvor
-  Fastigheter
-  Kraftledning
-  Bilvägar
-  Vattendrag

Underlagskarta lantmäteriet medgivande 96.0352.