

1974-04-26

11.111-637-71

Bildande av naturreservatet Trangärdet

Med stöd av 7 § naturvårdslagen förklarar länsstyrelsen det område som utmärkts på bifogade karta som naturreservat.

Grund för beslutet

Trangärdet i Norra Kilsbergen är ett av dikningar, avverkningar och torvtäkt opåverkat myrmarksområde med ett flertal små tjärnar samt uppstickande moränholmar med urskogsartad vegetation. Området har ett rikt fågelliv med bl a flera arter hackspettar.

Syftet med reservatet

Syftet med reservatet är att för kännedom om landets natur skydda och bevara ett av mänskliga ingrepp föga påverkat myr- och skogsområde med ett rikt fågelliv.

Fastighet, socken och kommun

Reservatet omfattar delar av fastigheterna Villingsberg 1:7 och Älgsimmen 2:1 i Karlskoga jordregisterområde.

Lägesbeskrivning

Reservatet ligger inom Villingsbergs skjutfält ca 13 km öster om Karlskoga tätort inom ekonomiska kartbladen 10467 och 10468 med tyngdpunktskoordinaterna $x = 6581500$
 $y = 1440500$ i rikets system 2⁰,5 W Stockholm.

Arealuppgifter

Reservatet har en areal av ca 230 ha, varav ca 79 ha utgöres av fastmark, ca 139 ha av myrmark och ca 12 ha av sjöar.

Sökande

Karlskoga biologiska förening har tagit initiativet till bildande av naturreservat.

1974-04-26

11.111-637-71

Markägare

Fastigheterna Villingsberg 1:7 och Älgsimmen 2:1 ägs av Kungl Maj:t och kronan samt förvaltas av fortifikationsförvaltningen.

Ärendets behandling

Områdets naturförhållanden har inventerats inom länsstyrelsen. Karlskoga biologiska förening har inventerat fågellivet. Statens naturvårdsverk och Örebro kommun har yttrat sig i ärendet. Samråd har skett med Karlskoga kommun. Fortifikationsförvaltningen har lämnat medgivande till att naturreservat bildas.

Reservatföreskrifter

För att trygga ändamålet med reservatet förordnar länsstyrelsen med stöd av 8 - 10 §§ naturvårdslagen att nedan angivna föreskrifter skall gälla.

A. Föreskrifter enligt 8 § naturvårdslagen angående inskränkning i rätten att förfoga över området

Det är förbjudet att

- 1 - spränga, schakta, gräva eller bedriva täkt i någon form
- 2 - anlägga vägar
- 3 - framdraga luftledningar
- 4 - uppföra byggnad
- 5 - använda kemiska bekämpningsmedel eller tillföra växt-näringsämnen
- 6 - utföra avverkning eller röjning
- 7 - bedriva jakt på fågel
- 8 - upplåta fiskerätt
- 9 - dika eller uppdämma
- 10 - låta trupp bivackera inom området
- 11 - framföra motorfordon - även översnöfordon - inom området
- 12 - använda området som målområde för skjutning med finkalibriga vapen. I begränsad omfattning må området användas som målområde för skjutning med artilleri (övningsgranater)

B. Föreskrifter enligt 10 § naturvårdslagen gällande allmänheten

Det är förbjudet att

- 1 - fälla, bryta kvistar eller på annat sätt skada levande eller döda träd och buskar eller att skada vegetationen i övrigt t ex genom blomlockning eller uppgrävning av växter
- 2 - medvetet störa djurlivet t ex genom att ofreda häckande fågel eller taga eller skada ägg eller bo
- 3 - medföra okopplad hund
- 4 - tälta
- 5 - göra upp eld

Ovan angivna föreskrifter gällande allmänheten avser även militär personal.

C. Föreskrifter enligt 7 § naturvårdskungörelsen om vård och förvaltning

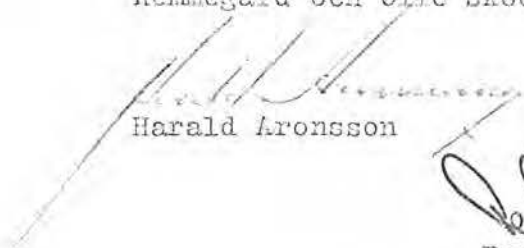
1. Syftet med vården och förvaltningen skall vara att reservatets natur får utvecklas helt fritt från varje form av påverkan.
2. Reservatet skall förvaltas av fortifikationsförvaltningen.
3. Reservatets gränser skall utmärkas i enlighet med statens naturvårdsverks anvisningar.
4. Upplysningsskyltar angivande syftet med reservatet samt karta över området skall uppsättas vid reservatsgränsen norr om Stråsjötorp och öster om Älgberget.
5. Vägvisning till området från allmän väg skall inte anordnas.
6. Förvaltaren får upplåta rätt till jakt på annat vilt än fågel. Vid jakt får hund användas.


Besvärshänvisning (Kungl Maj:t - jordbruksdepartementet) enligt bilaga.

1974-04-26

11.111-637-71

Vid den slutliga handläggningen av detta ärende, i vilket länsstyrelsens styrelse fattat beslut, har förutom fördraganden byrådirektören Per Olov Fähr, även länsrådet Ove Sundelius, naturvårdsdirektören Ingvar Hallberg, överlantmätaren Sverker Jaensson, byrådirektören Olle Karlsson och förste länsassessorn Nils Hakelier deltagit. I styrelsens beslut har deltagit landshövdingen samt ledamöterna David Jonasson, Sven Jansson, Bert Henning, Eilerth Jivebäck, Gustaf Persson, Erik Persson, Sören Gunnarsson, Astrid Remmegård och Olle Skoog.


Harald Aronsson


Per Olov Fähr

Den som vill överklaga länsstyrelsens beslut skall göra det skriftligen genom besvär hos Kungl Maj:t.

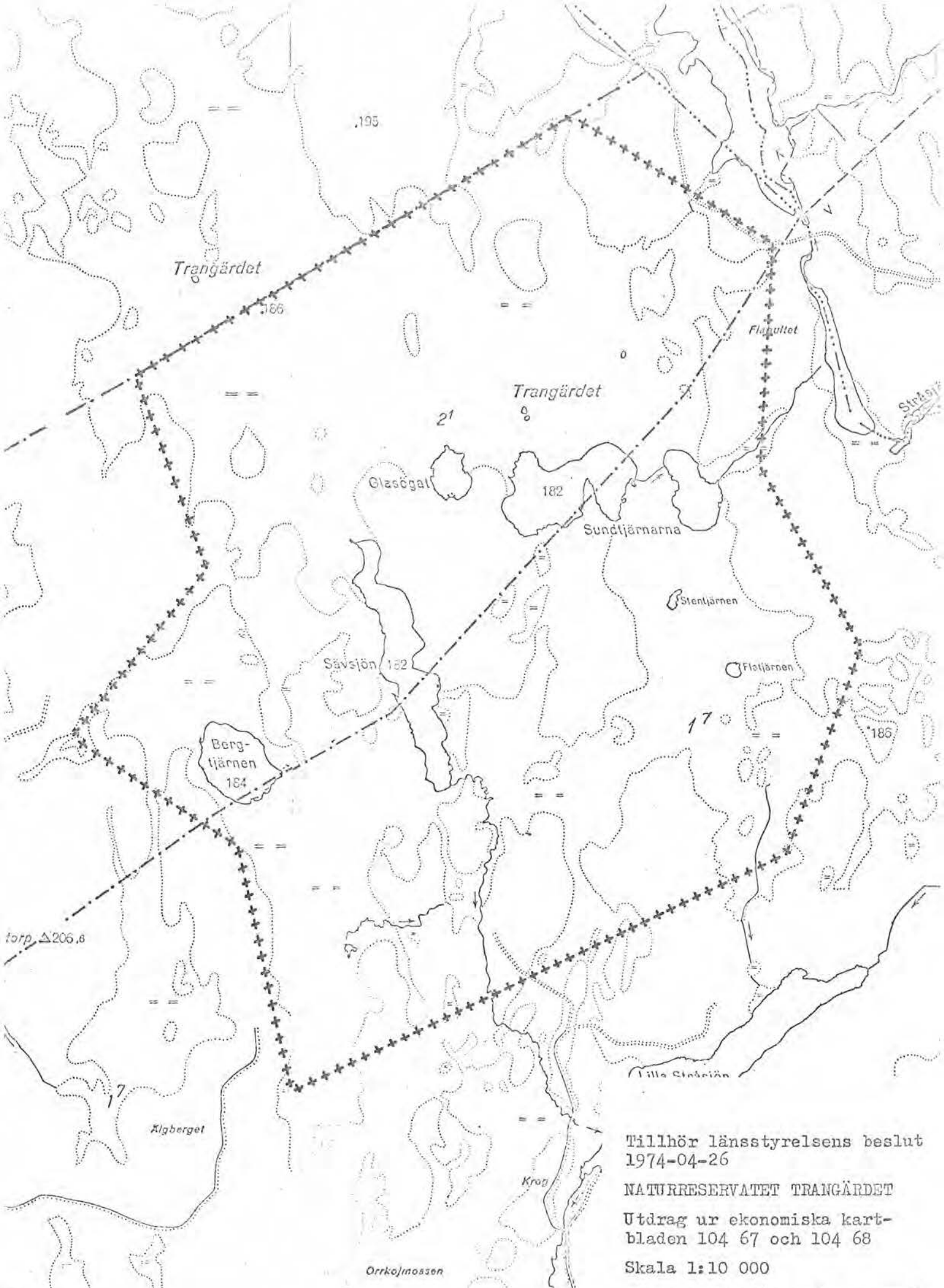
Besvärshandling skall ha kommit in till jordbruksdepartementet inom tre veckor från den dag då klaganden fått del av beslutet.

I besvärshandlingen skall anges länsstyrelsens beslut. Vidare bör anges vad som yrkas och de omständigheter som åberopas till stöd för yrkandet.

Klaganden bör i besvärshandlingen uppge namn, yrke, postadress och telefonnummer.

Insända besvärshandlingen med posten skall det ske med betalt brev adresserat till: Jordbruksdepartementet, Fack, 103 20 STOCKHOLM 16.

Sändlista har ej scannats



Tillhör länsstyrelsens beslut
1974-04-26

NATURRESERVATET TRÅNGÄRDET

Utdrag ur ekonomiska kart-
bladen 104 67 och 104 68

Skala 1:10 000

++++ Gräns för naturreservat