



Enligt sändlista

Förordnande om naturreservat för domänreservat i Vindelns kommun,  
Västerbottens län  
(13 bilagor)

Administrativa uppgifter om reservaten och beskrivning av områdena, se bilaga 1 - 12.

**Länsstyrelsens beslut**

Länsstyrelsen beslutar med stöd av 7 § naturvårdslagen (1964:822) att följande domänreservat skall vara naturreservat. Namnen på naturreservaten anges nedan.

- |                                   |                                 |
|-----------------------------------|---------------------------------|
| 1. Skärträskbergets domänreservat | 7. Djupviks domänreservat       |
| 2. Kammens domänreservat          | 8. Järptjärnens domänreservat   |
| 3. Degerö stormyrs domänreservat  | 9. Järvtjärnens domänreservat   |
| 4. Lillbergets domänreservat      | 10. Bräntjälens domänreservat   |
| 5. Stavalidens domänreservat      | 11. Krycklans domänreservat     |
| 6. Tjäderbergets domänreservat    | 12. Kluddbrännans domänreservat |

Naturreservatens avgränsning har angetts på bifogade kartor. Reservaten omfattar enbart mark tillhörande AssiDomän.

**Motiv för naturreservaten**

Syftet med reservaten är att för framtiden bevara ekosystem med urskogsartad skog. Sådana skogar var för bara något århundrade sedan vanliga. Ett nästan landskapstäckande skogsbruk har medfört att de urskogsartade skogar som numera finns kvar är unika.

Det principiella målet för skogsreservat av de här typerna är att bevara skogarnas ekosystem i orört och ostört tillstånd och att låta de naturliga processerna löpa fritt. I ekosystemet ingår såväl mark och vatten som växter och djur. Med naturliga processer avses både långsamma förändringar som sker i vegetationen och mer eller mindre regelbundet omdanande processer

Föreskrifter om skyldighet att tåla visst intrång (9 § naturvårdslagen)

Markägare och innehavare av särskild rätt till marken förpliktas att tåla att följande anordningar utförs och åtgärder vidtas för att tillgodose syftet med reservaten.

1. Utmärkning av reservatet
2. Uppsättning av informationstavlor på platser som anges i fastställd skötselplan
3. Anläggning och underhåll av leder som anges i fastställd skötselplan

Föreskrifter om vad allmänheten har att iaktta inom reservaten (10 § naturvårdslagen)

Utöver vad som eljest gäller är det förbjudet att

1. Framföra motordrivet fordon i terrängen
2. Tälta
3. Elda
4. Störa djurlivet t ex genom att klättra i boträd eller medvetet uppehålla sig närmare rovfågelbo, lya eller gryt än 100 m
5. Bryta kvistar, fälla eller på annat sätt skada levande eller döda stående och omkullfallna träd och buskar
6. Plocka eller insamla växter eller växtdelar, mossor, lavar och svampar, med undantag för bär och matsvamp
7. Fånga och insamla ryggradslösa djur
8. Medföra okopplad hund eller annat husdjur
9. Uppsätta tavla, plakat, affisch, skylt eller göra inskrift


AssiDomän Lycksele skogsförvaltning, Statens naturvårdsverk, Skogsvårdsstyrelsen, Vindelns kommun, Svenska naturskyddsföreningen Länsförbundet i Västerbottens län och Västerbottens Läns Jaktvårdsförening har yttrat sig.

I det förslag som var ute på remiss föreslogs att all jakt förutom jakt på älg skulle förbjudas i reservat större än 50 ha. I avtalet mellan AssiDomän AB och Naturvårdsverket sägs nämligen att parterna är överens om att reservaten också bör ge skydd åt delar av faunan. En rekommendation är att jakt bör förbjudas med undantag av älg, rådjur, hare och räv. Avvikelser från detta kan dock diskuteras i vissa fall. Enligt uppgift från Naturvårdsverket var syftet med detta partiella jaktförbud att ge skydd åt arter som gynnas av urskogsartad skog som t ex tjäder, vilken också omfattas av EU's fågeldirektiv.

Naturvårdsverket har i sitt yttrande godtagit att det begränsade jaktförbudet enbart gäller för större domänreservat. AssiDomän, Lycksele skogsförvaltning har också varit positiva till en sådan regel. Naturskyddsföreningen hävdar att jakt, med undantag av älgjakt, inte skall vara tillåten i samtliga reservat. Västerbottens läns jaktvårdsförening anser däremot i en skrivelse att all jakt skall vara tillåten i samtliga reservat.

Jakt i dessa områden bedrivs till stor del av ortsbundna jägare. Ett mera flexibelt system med individuell prövning kan därför vara motiverat. Länsstyrelsen har därför ansett att en lämplig avvägning mellan dessa olika intressen är att införa en regel om att förnyelse eller utökning av jaktupplåtelse i reservat större än 50 ha skall föregås av tillstånd från länsstyrelsen.

Detta beslut kan överklagas hos miljödepartementet, se bilaga.

  
Georg Andersson

  
Per Erik Persson

#### Bilagor

- 1-12 Områdesbeskrivning, skötselplan och karta över respektive reservat
- 13 Hur man överklagar

Uppgifter om naturreservatet

Naturreservatets namn	Degerö stormyrns domänreservat
Objektnummer	109
Kommun	Vindeln
Lägesbeskrivning	9 km VSV Vindeln. Ekonomisk karta 21J 4g, 5g
Gräns	Reservatets avgränsning framgår av bifogad karta
Fastigheter	Kulbäcksliden 6:1
Markägare	AssiDomän AB
Area	115 ha
Därav landarea	115 ha
Naturtyper	Barrskog 55 ha Lövskog 0 ha Blandskog 0 ha Myr 60 ha Sjö 0 ha
Naturvårdsförvaltare	Länsstyrelsen AC län

Beskrivning av området

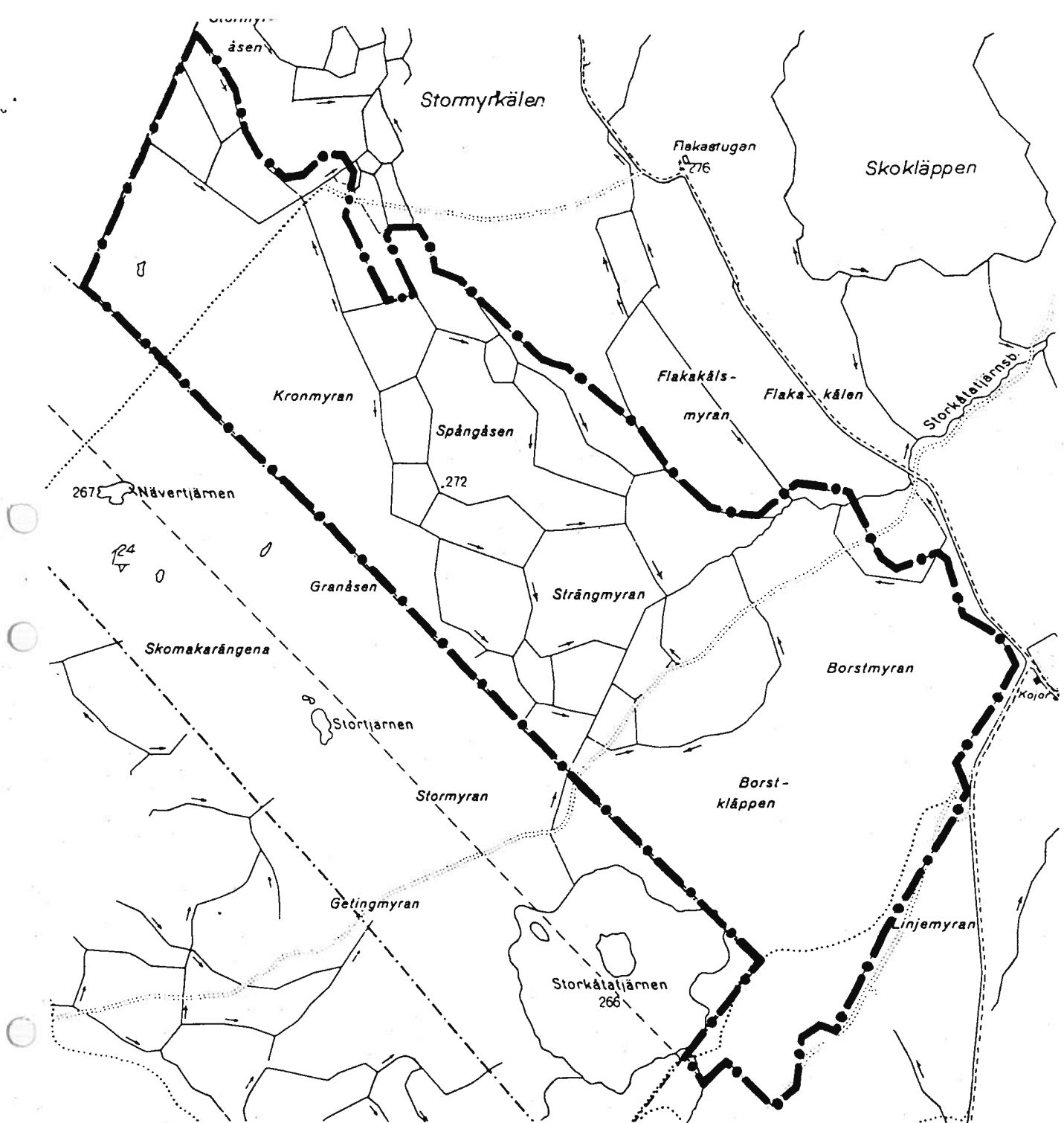
Degerö stormyr avsattes som domänreservat av domänverket den 22:a september 1953. Större delen av området utgörs av tre stora, delvis dikade, myrar som alla ingår i myrkomplexet Degerö stormyr. Myrarna är klass 1 objekt i länets våtmarksinventering. Reservatet ingår i riksintresset Ac 71 Degerö stormyr.

Skogen består till en del av ung tallskog som uppkommit efter trakthuggning.

På fastmarksholmarna i nordväst och sydost växer däremot en äldre och relativt orörd skog, bestående av tall samt en del gran och äldre löv. På de äldre tallarna förekommer brandljud. I området har man bl a hittat en nybeskriven parasitstekel (*Meteorus* u. sp.) samt mindre barkplattbagge (*Phyto abieticola*) som är en urskogsrelikt.

Särskilda motiv för naturreservat

Stort myrkomplex med fastmarksholmar med äldre och i en del fall orörd skog, beläget inom Kulbäckslidens försökspark. Myrarna är klass 1 objekt i länets våtmarksinventering. Reservatet ingår i riksintresset Ac 71 Degerö stormyr. Området hyser hotklassificerade insektsarter.



Naturresevat  
**DEGERÖ STORMYR DR**

Vindelns kommun

Tillhör Länsstyrelsens beslut 1997-01-27  
 Dnr 231-10496/96

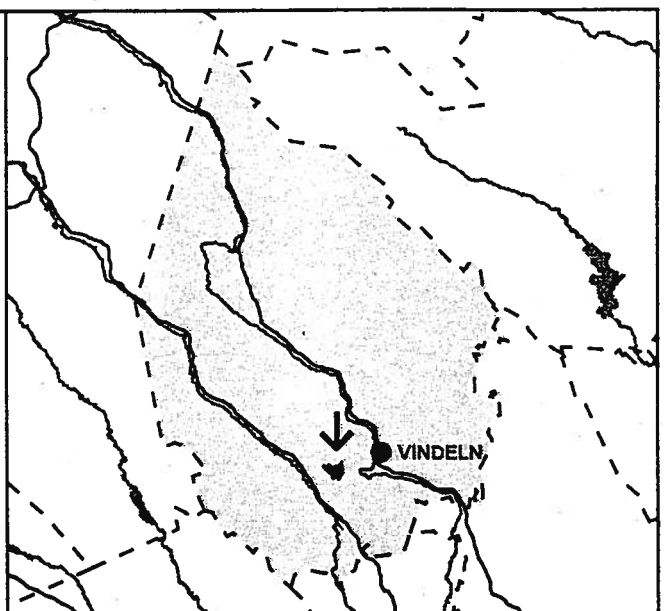
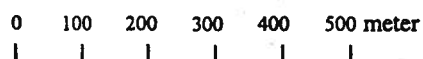


*Teckenförklaring*

— • — gräns för naturresevat

Ek 219 46, 219 56

Skala



## Skötselplan för Degerö stormyrs domänreservat

### Skog och myr

Det stora myrkomplexet med fastmarksholmar med naturskog som börjat få viss urskogsprägel är motivet till att Degerö stormyrs domänreservat skyddas som naturreservat. Området skall därför i fortsättningen utvecklas fritt.

Skogen är till viss del präglad av gångna tiders skogsbränder. Om reservatet i en framtid skall brännas och i så fall när och hur detta skall ske, får utredas i en särskild plan utarbetad av länsstyrelsen i samarbete med AssiDomän.

### Jakt

Utan länsstyrelsens tillstånd är det förbjudet att förnya eller utvidga upplåtelse för jakt på annat än älg, rådjur, hare och räv.

### Utmärkning

Reservatet skall utmärkas enligt svensk standard och statens naturvårdsverks anvisningar.

### Informationstavlor

Informationstavlor placeras på ställen där man naturligt når reservatet.

### Tillsyn

Reservatet kräver viss löpande tillsyn. I samband med tillsynen bör i möjlig utsträckning förändringen i skogens struktur och populationerna av urskogsgynnade arter följas. Hur detta bäst görs får utredas vidare och fastställas i ett särskilt program för samtliga reservat med urskogsartad skog.