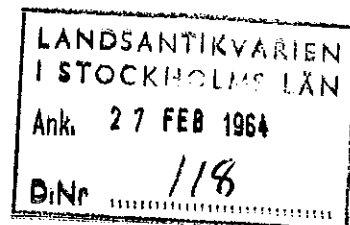


Avskrift.



III G61-57:63

R e s o l u t i o n .

Länsstyrelsen prövar, med stöd av 122 § byggnadslagen, skäligt förordna, att nybyggnad utan tillstånd av länsstyrelsen icke må företagas inom ett område, omfattande fastigheterna Kyrkogården 1¹ och Svalsta 1³ samt del av Svalsta 1¹ i Grödinge kommun, vilket område å en till ärendet hörande karta angivits med röd begränsningslinje.

Talan mot detta beslut må föras hos Konungen genom besvär. Besvären, undertecknade av den klagande själv eller lagligen befullmäktigat ombud, skola ha inkommit till Kungl. kommunikationsdepartementet inom tre veckor från det klaganden fick del av beslutet. För menighet är dock besvärstiden fem veckor.

Besvären kunna insändas med posten i betalt brev.

Stockholm & landskansliet den 7 februari 1964.

På länsstyrelsens vägnar:

Olof Ljungström

B. Sandberg

Bestyrkes på tjänstens vägnar:

Landsantikvarien O. Nordström

1974-01-07

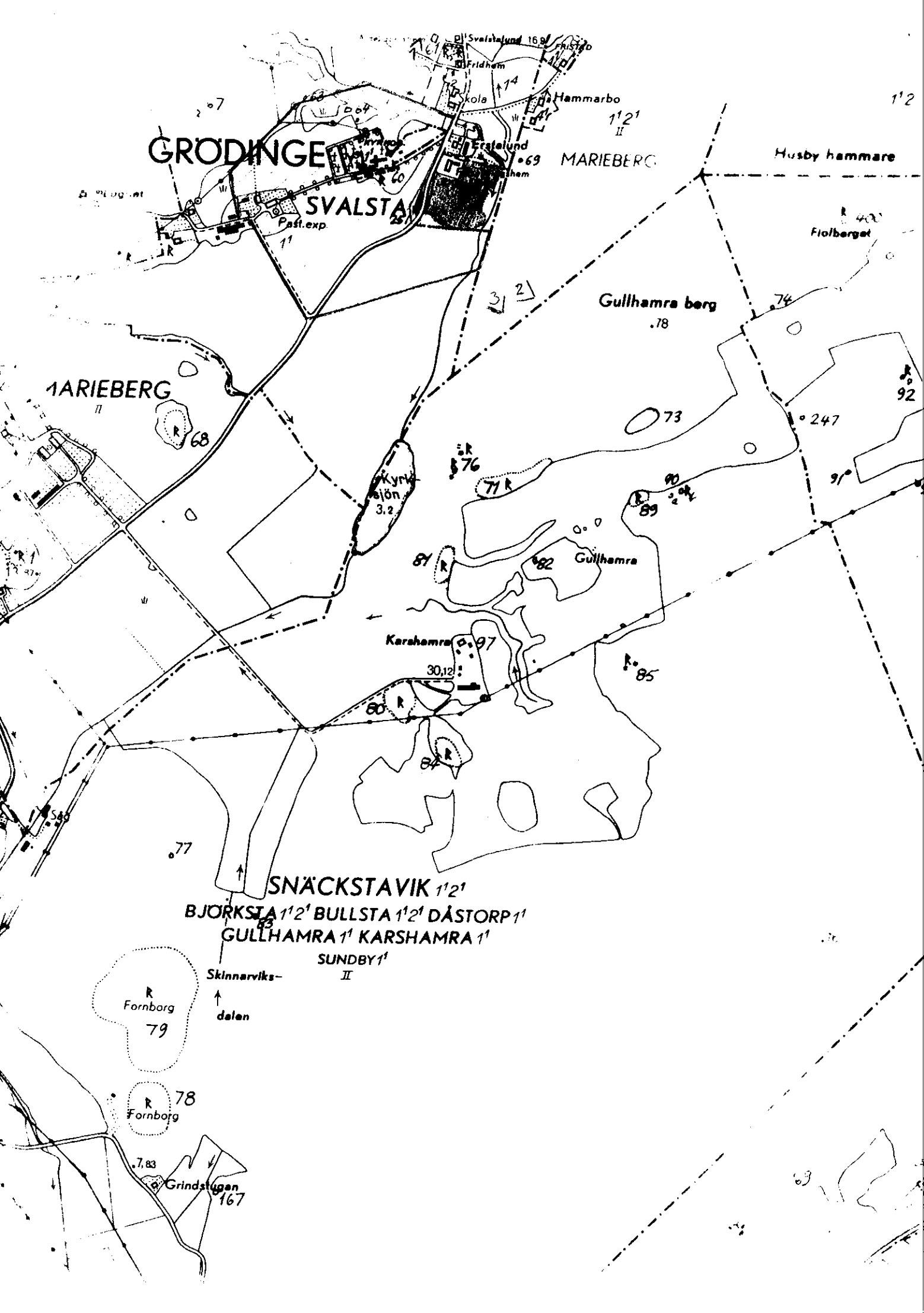
Länsstyrelsen i Stockholms län
Planeringsavdelningen

Angående förordnade jämlikt 19 § naturvårdslagen.

I enlighet med tidigare fastställda förordnanden enligt 86 resp 122 §§ BL och 19 § NVL kring ur arkitektoniskt och allmän miljösynpunkt värdefulla kyrkobyggnader m.m. i länet hemställer landsantikvarien att tidigare fattade resolutioner av den 7 april 1964 om skydd enligt 122 § må för kyrkorna i Ed, Grödinge, Sorunda och Ösmo utökas med förordnande jämlikt 19 § NVL för samma områden.

På landsantikvariens vägnar

Ulf Boëthius
(amanuens)



GRODINGE

SVALSTA

MARIEBERG

MARIEBERG

Gullhamra berg

SNÄCKSTAVIK

BJÖRKSTA 1'2' BULLSTA 1'2' DÅSTORP 1'

GULLHAMRA 1' KARSHAMRA 1'

SUNDBY 1'

R Fornborg 79

R Fornborg 78

Grindstugan 167

Skinnarviks-
↑
dalen

Svalstalund 169
Fridhem
kola
Hammarbo
Erstalund 69
Fridhem

Husby hammare

Fiolberget

Kyrksjön 3.2

Karshamra 97

Gullhamra

77

207

1'2' II

1'2

3] 2]

R 68

R 76

71 R

73

74

247

R 92

81 R

82

R 89

R 85

80 R

84 R

30,12

63



LÄNSSTYRELSEN

Stockholms län
Planeringsavdelningen
Handläggare
Bitr länssarkitekt
Nils Häggström
Tel. 08-785 5145


kopia

BESLUT

Datum
1979-01-11
Ert datum

Beteckning
11.084-809-77

lia A



Byggnadsförbud för områden norr och sydväst om Grödinge kyrka i Botkyrka kommun

Genom beslut den 20 december 1977 förordnade länsstyrelsen med stöd av 86 § byggnadslagen, att nybyggnad utan tillstånd av länsstyrelsen ej finge företagas inom fastigheten Svalsta 1:2 vanligen kallad Klockargården i Grödinge socken, Botkyrka kommun. Förbudet skulle gälla tills vidare till dess annorlunda förordnades.

Botkyrka kn
planenheten
kommunfullmäktige
byggnadsnämnden
lantmäterienheten
Fastighetsbildnings-
myndigheten
kungörelsedelgiv-
ning
naturvårdsenheten
Statens Planverk
Statens natur-
vårdsverk
länsantikvarien
akten
pärlen
ew
Kyrkorådet i
Grödinge för-
samling
Prästgården
140 32 Grödinge

Beslutet har föranletts av en hemställan från kyrkorådet i Grödinge församling om utökning av gällande, den 7 februari 1964 meddelade förbudet enligt dåvarande 122 § byggnadslagen att utan länsstyrelsens tillstånd verkställa nybyggnad inom ett område omfattande fastigheterna Kyrkogården 1:1 och Svalsta 1:3 samt del av Svalsta 1:1 i kommunen.

Stadsarkitekten har i skrivelse till byggnadsnämnden förordat ett område av större omfattning än i den från kyrkorådet gjorda framställningen.

Byggnadsnämnden har tagit stadsarkitektens utlåtande som eget yttrande.

Länsstyrelsen förordnar, med stöd av 86 § byggnadslagen att beslutet den 7 februari 1964 - som fortfarande är gällande - utökas att omfatta områden norr och sydväst om Grödinge kyrka i den omfattning som angivits med streckade linjer på en till ärendet hörande karta. Förbudet skall gälla tills vidare till dess annorlunda förordnas.

./.

Besvär enligt bilaga (Formulär T).

Förbudet går i verkställighet utan hinder av förd talan.

I den slutliga handläggningen av detta ärende har deltagit bitr länssarkitekt Nils Häggström, beslutande, länsassessor Gunnar Schantz, byrådirektör Leif Wretblad, förste byråingenjör Alf Sigling, antikvarie Carl-Henrik Ankarberg och arkitekt Kristina Adolfsson, föredragande.

Nils Häggström

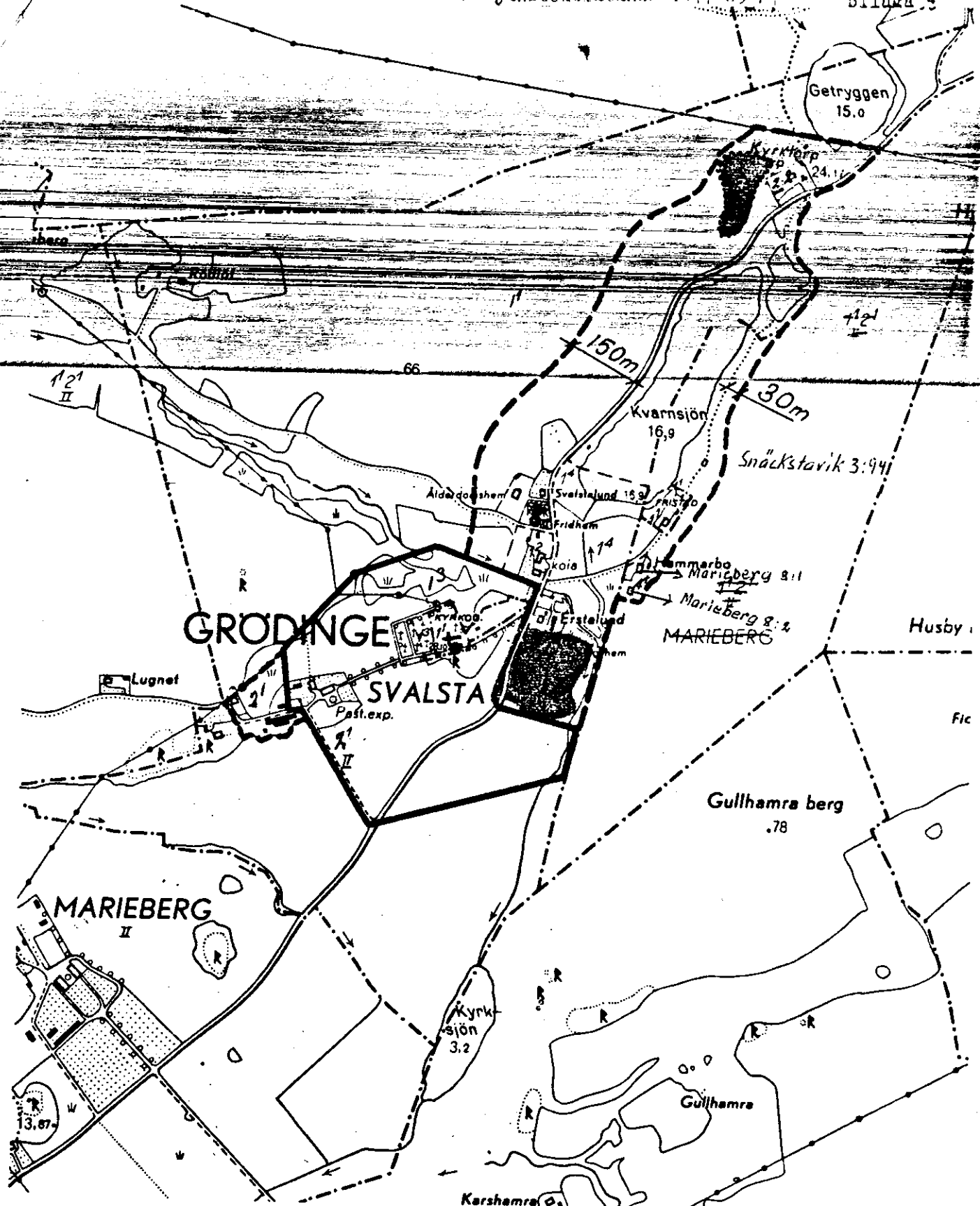
Kristina Adolfsson

MJ/

Bestyrkes:

Nils Häggström

Lit SÅ H 29 d 1977-06 20 000 80 gr enk



Utdrag ur ekonomisk karta
Skala 1:10 000

BETECKNINGAR

- Nuvarande gräns för byggnadsförbud enl 122 § BL
- Fornlämning skyddad enl 3 § FML
- Stadsarkitektkontorets förslag till förbudsområde enl 86 § BL

Tillhör länsstyrelsens
Stockholms län beslut
den 11 / 1 / 1979



LÄNSSTYRELSEN
 Stockholms län
 Planeringsavdelningen
 Handläggare
 Bitr länssarkitekt
 Nils Häggström
 Tel. 7855145

Kopia
BESLUT
 Datum 1977-12-20
 Beteckning 11.084-809 A-77
 Inkom 11.084-809 A-77
 Er datum 5 APR 1978
 LÄNSSTYRELSEN STOCKHOLMS LÄN
 Planeringsavdelningen

Am A

Byggnadsförbud inom fastigheten Svalsta 1:2 i Grödinge socken, Botkyrka kommun

Genom beslut den 7 februari 1964 meddelade länsstyrelsen, med stöd av dåvarande 122 § byggnadslagen, förbud att utan länsstyrelsens tillstånd verkställa nybyggnad inom ett område omfattande fastigheterna Kyrkogården 1:1 och Svalsta 1:3 samt del av Svalsta 1:1 i Grödinge socken, numera Botkyrka kommun.

Kyrkorådet i Grödinge församling anhåller att nämnda förbud måtte utvidgas att omfatta även fastigheten Svalsta 1:2, vanligen kallad Klockargården.

Stadsarkitekten har i skrivelse till byggnadsnämnden förordat ett område av större omfattning än vad som begärts i den gjorda framställningen.

Byggnadsnämnden har tagit stadsarkitektens utlåtande som eget yttrande.

Länsstyrelsen förordnar, med stöd av 86 § byggnadslagen, att nybyggnad utan tillstånd av länsstyrelsen ej må företagas inom fastigheten Svalsta 1:2 i Grödinge socken, Botkyrka kommun. Förbudsområdet har på en till ärendet hörande karta angivits med röd begränsningslinje. Förbudet skall gälla tills vidare till dess annorlunda förordnas.

./. Besvär enligt bilaga (Formulär T).

Botkyrka kommun
 planenheten
 kommunfullmäktige
 byggnadsnämnden
 lantmäterienheten
 Fastighetsbildnings-
 myndigheten
 kungörelse delgiv-
 ning
 naturvårdsenheten
 Statens planverk
 Naturvårdsverket
 länsantikvarien

Byggnadsnämndens förslag om ett förbudsområde av större omfattning än det nu meddelade behandlas för närvarande på länsstyrelsen som särskilt ärende.

I den slutliga handläggningen av detta ärende har deltagit bitr länssarkitekt Erik Wretlind, beslutande, länsassessor Gunnar Schantz, bitr överlantmätare Allan Palmqvist, förste byråingenjör Alf Sigling, antikvarie Carl-Henrik Ankarberg och arkitekt Lennart Herbertsson, föredragande.

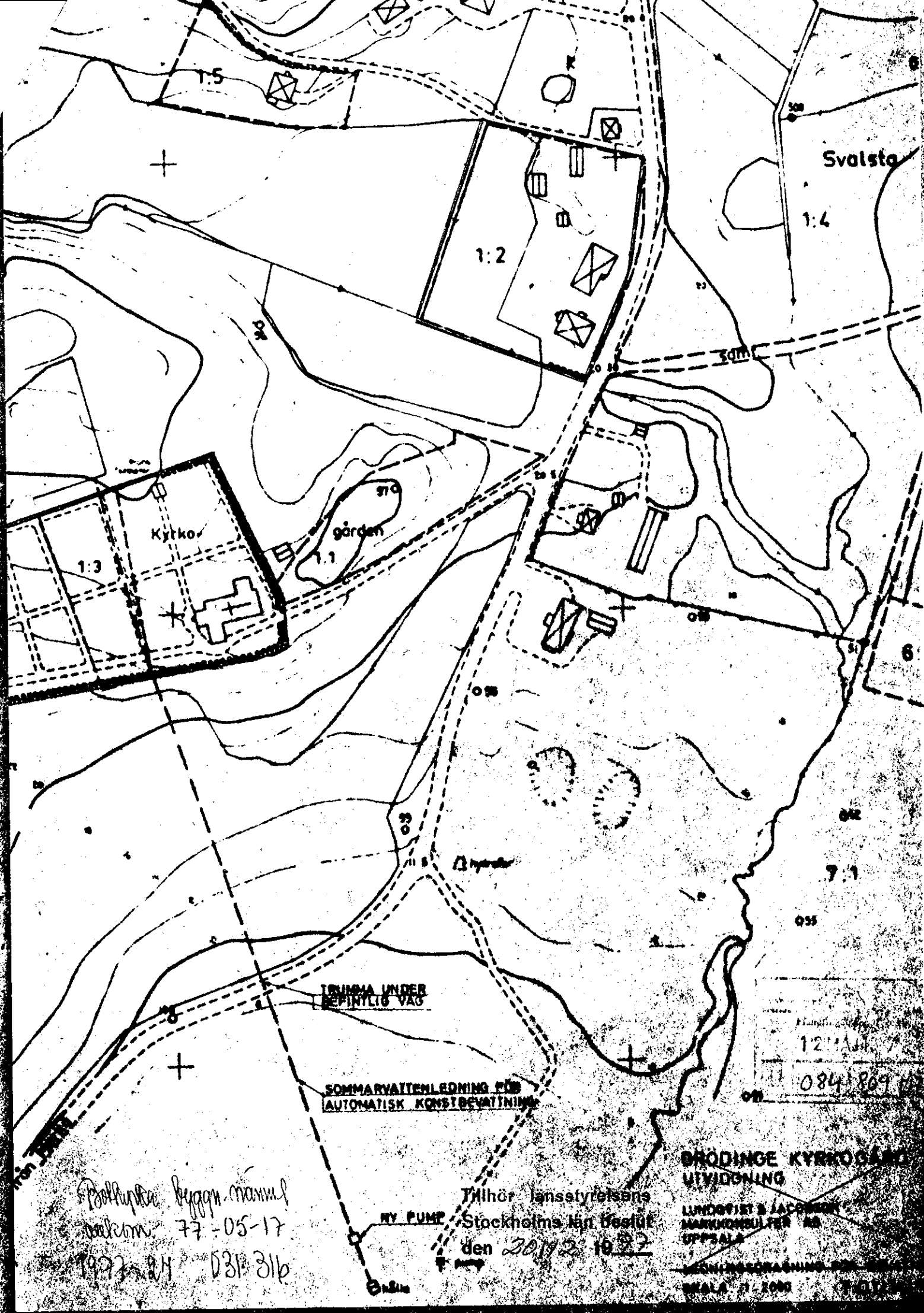
Erik Wretlind

Carl-Henrik Franzén

MJ/

Bestyrkes: *Anders Fredriksson*

Lst Sh H 29 c 1976-08 20 000 60 HRP



Svalsta

Kyrko

gården

TRIMMA UNDER
BEFINTLIG VÄG

SOMMARVATTENLEDNING FÖR
AUTOMATISK KONSTBEVATTNING

Tillhör länsstyrelsens
NY PUMP
Stockholms län beslut
den 30/12 1977

BRÖDINGE KYRKOGÅRD
UTVIDNING

LUNDQVIST & JACOBSON
MARKKONSULTER AB
UPPSALA

TEKNIKERÖRNINGEN
MÅL 1:2000

12/11/77
084/809

Poolhögskolan Byggnadsnämnd
markom. 77-05-17
1977.04 D31/31b