

LÄNSSTYRELSEN

Västerbottens län

Naturvårdsenheten

Byrådirektör

P E Persson

BESLUT

1984-03-15

11.1211-1609-79

Skellefteå kommun

931 31 SKELLEFTEÅ

Beslut att bilda naturvårdsområde för Burehällorna (Tällögrundet),
Skellefteå kommun
(1 bilaga)

Beskrivning av naturvårdsområdet

Burehällorna är belägna utmed kusten sydost om Skelleftehamn.
Det är en ö i direkt anslutning till kusten med omfattande häll-
marker och sandstränder.

| | |
|---------------------------------|--|
| Naturvårdsområdets benämning | Burehällorna |
| Kommun | Skellefteå |
| Fastighet | Del av Burvik 5:12 |
| Landareal | 7,0 ha |
| Lägesbeskrivning | Ekonomisk karta 22L Rönnskär 5 d, e |
| Reservatsförvaltare | Skellefteå kommun |
| Ägarekategori | Kommun |
| Ärendets handläggning | Skellefteå kommun har före- slagit skydd för området som naturreservat. Statens naturvårdsverk har till- styrkt bildning av naturvårds- område. |

Grund för beslutet

Burehällorna är på grund av sina hällmarker och sandstränder
ett av de viktigaste utflyktsmålen för det båtburna friluftsliv-
livet i Skellefteåområdet.

Med stöd av 19 § naturvårdslagen (1974:1025) beslutar läns-
styrelsen att det område som utmärks på bifogade karta skall
vara naturvårdsområde.

Föreskrifter

För att trygga ändamålet med naturvårdsområdet skall med stöd av 19, 10 §§ naturvårdslagen samt 9 § naturvårdsförordningen nedan angivna föreskrifter samt vård- och förvaltningsbestämmelser gälla för området.

A. Föreskrifter enligt 19 § naturvårdslagen om inskränkning i markägares och annan sakägares rätt att förfoga över fastighet inom naturvårdsområdet

Utöver föreskrifter och förbud i andra lagar och författningar skall förbud gälla att

1. bedriva täkt eller annan verksamhet som förändrar områdets topografi och landskapets allmänna karaktär, yt- eller dräneringsförhållanden som att gräva, spränga, muddra, borra, schakta, dika, dränera, utfylla, plöja eller utföra annan markbearbetning,
2. anordna upplag,
3. anlägga väg, stig eller parkeringsplats,
4. dra fram mark- eller luftledning,
5. anlägga brygga eller annan anordning som förändrar landskapsbilden eller ger intryck av att tillträde är förbjudet för allmänheten,
6. uppföra helt ny byggnad eller utföra till- eller påbyggnad,
7. uppföra stängsel,

Utan naturvårdsförvaltarens tillstånd är det förbjudet att

1. Avverka, röja eller utföra skogskultur.

Utan hinder av ovanstående bestämmelser får Skellefteå kommun anlägga och underhålla de anläggningar för friluftsliv som krävs med hänsyn till området betydelse för det båtburna friluftslivet och som framgår av skötselplan.

B. Föreskrifter enligt 10 § naturvårdslagen om vad allmänheten har att iaktta inom naturvårdsområdet

Utöver förbud och föreskrifter i andra lagar och författningar skall förbud gälla att

1. göra upp eld annat än på särskilt anvisade platser,

2. framföra motordrivnet fordon,
3. bryta kvistar, fälla eller på annat sätt skada levande eller döda träd och buskar, ta frö eller skada vegetationen i övrigt t ex genom att gräva upp örter, gräs, mossor eller lavar,
4. tälta eller förtöja båt mer än två dygn utom när vädret ej medger fortsatt färd,
5. framföra motorbåt eller annan motordriven farkost med större hastighet än 7 knop.


C. Bestämmelser jämlikt 9 § naturvårdsförordningen om vård och förvaltning

a) Syftet med vården och förvaltningen

Området skall vårdas på sådant sätt att dess stora betydelse för det båtburna friluftslivet i Skellefteå-området består.

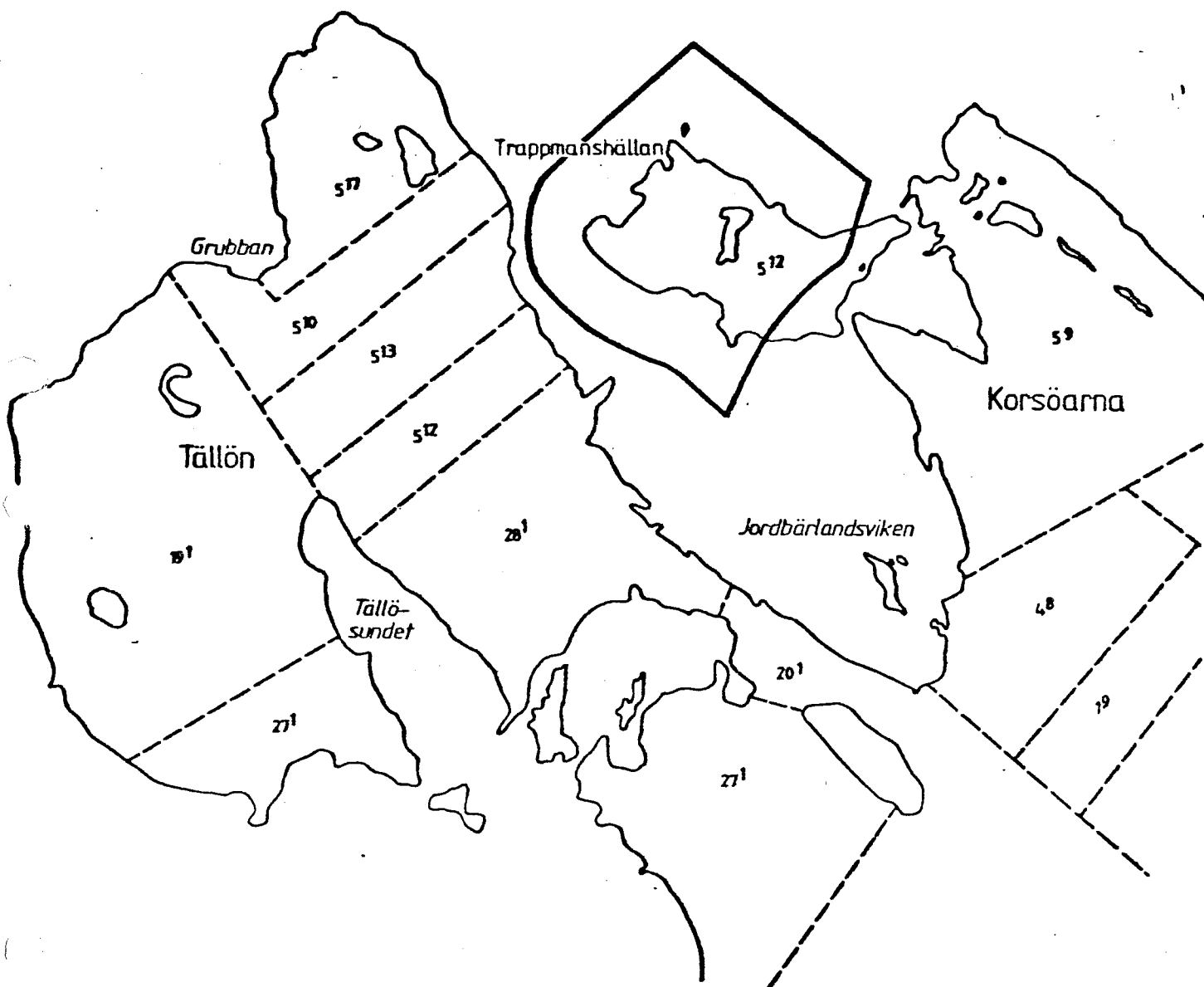
- b) Länsstyrelsen meddelar föreskrifter om vården och förvaltningen genom att fastställa bifogade skötselplan.
- c) Naturvårdsområdet skall utmärkas i enlighet med av statens naturvårdsverk utfördade anvisningar.
- d) Naturvårdsområdet skall förvaltas av Skellefteå kommun.

Detta beslut kan överklagas hos regeringen, jordbruksdepartementet, se bilaga, (formulär 1).


Sven Johansson


Per Erik Persson

Bilaga
Skötselplan



BUREHÄLLORNA

— AVGRÄNSNING AV
NATURVÅRDSOMRÅDE

....
Kopia till

Statens naturvårdsverk
Vägförvaltningen
fastighetsbildningsmyndigheten
lantbruksnämnden
skogsvårdsstyrelsen
Skellefteå kommun byggnadsnämnden
-"- -"- hälsoskyddsnämnden
naturvårdsregistret
handlingarna
LA
PE
LE
NE
PEP

Skötselplan Burehällarna

Allmän beskrivning

Området består av en ö som genom landhöjningen fått landförbindelse. Utmed nordvästra stranden finns ett område med rundslipade hällar. På hällarna finns ett otal inskrifter efter besökare på platsen. I söder finns sandstränder och i övrigt klapperstensstränder av den typ som är vanlig vid Västerbottenskusten. De inre delarna av området upptas av medelålders talldominerad skog. Utmed sydvästra sidan finns en naturligt skyddad hamn. Denna i förbindelse med hällmarkerna och sandstranden är orsaken till att området är så livligt frekventerat av det båtburna friluftslivet.

Regler för skötseln av området

Skog och övrig växtlighet

Försiktiga genomhuggningar och röjningar av skogen får utföras efter tillstånd av naturvårdssförvaltaren. Äldre träd liksom alen utmed stränderna sparas. Stigar, hällmarkerna och sandstranden skall rensas från hyggesavfall.

Friluftsanläggningar

Skellefteå kommun äger rätt att uppföra och underhålla följande anordningar för friluftslivet.

1. Två enheter bord och bänkar med tillhörande eldplatser i kanten mot skogen på hällmarksområdet i nordväst.
2. Ett eldhus och en enhet bord och bänkar innanför sandstranden i söder.
3. En plats för tält med en anslutande eldplats i nordvästra delen av området.
4. Två stycken toaletter.
5. Stigar enligt bifogad karta.
6. Flytbryggor utmed sydsidan av området.









Anordningarna finns översiktligt angivna på bifogade karta.

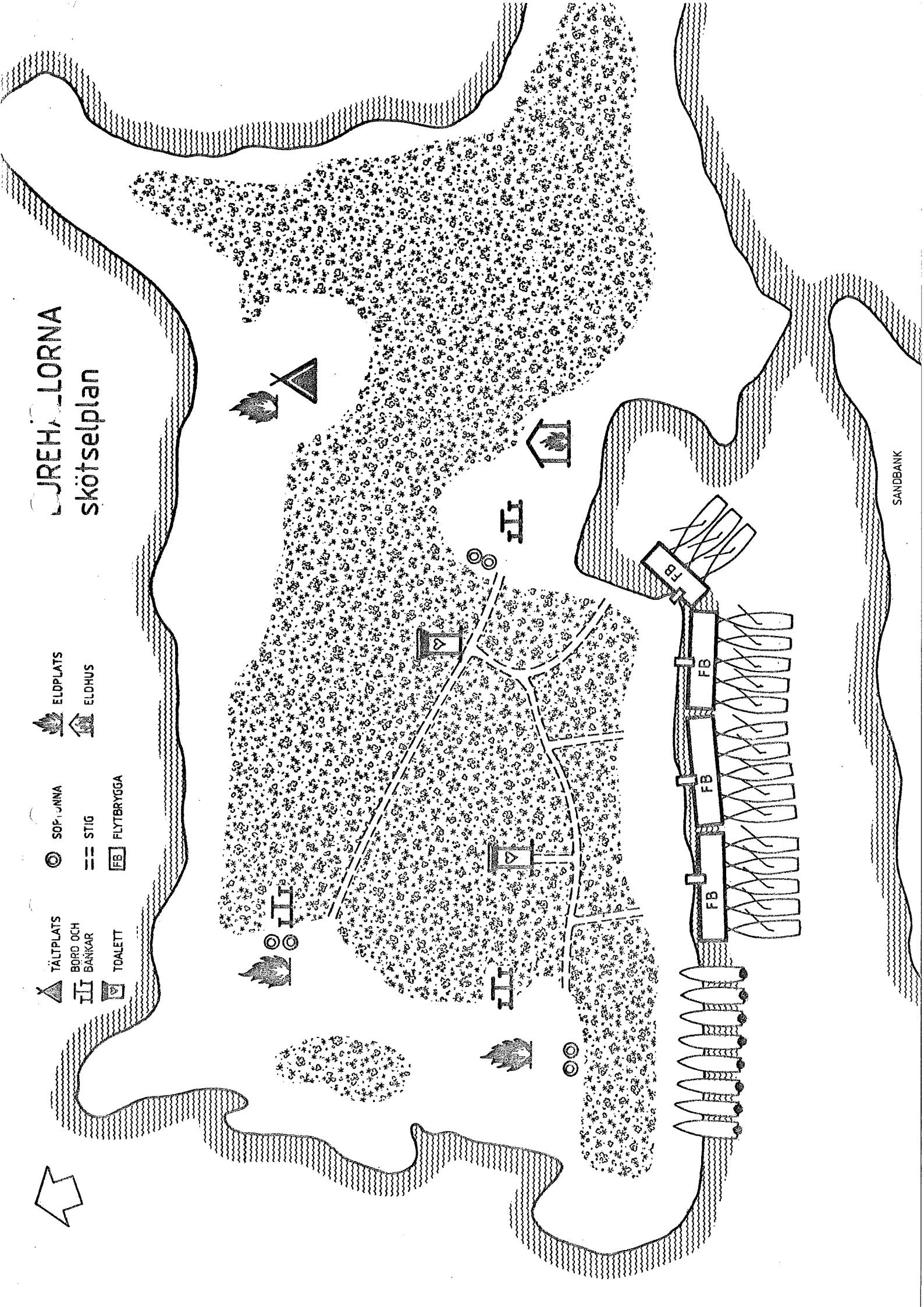
...
Utmärkning av området

Området skall markeras enligt naturvårdsverkets anvisningar.

Informationstavlor med gällande regler skall sättas upp på
...
de platser där man går i land.

ÖREHÄLORNA skötselplan

-  TÄLTPLATS
-  BORD OCH BÄNKAR
-  TOALET
-  SÖFVÄNNNA
-  STIG
-  FLYTBRYGGA
-  ELDPLATS
-  ELDHUS



SANDBANK