




## Kartbilaga

Beslut om avgränsning av allmänna farleder för vattenskotertrafik och områden där vattenskoter får användas i Östergötlands län.

- ★ Plats från vilken transport till och från farled får ske
-  Upplåtet område för vattenskoteråkning

-  Allmän farled (SJÖFS 1988:5)
  -  Naturreservat
- Skala 1:80 000