



# Uppsala läns författningssamling

LÄNSSTYRELSEN

ISSN 0347-1659

---

**03FS** 2018:4  
Utkom från trycket den  
12 juni 2018

## **Länsstyrelsen i Uppsala läns sjötrafikföreskrifter om fartbegränsning till högst 5 knop i del av Långalmsfjärden, Östhammars kommun;**

---

beslutade den 11 juni 2018.

(258-6685-2016)

Länsstyrelsen föreskriver med stöd av 2 kap. 2 § sjötrafikförordningen (1986:300) följande.

**1 §** Fartbegränsning om 5 knop ska gälla i del av Långalmsfjärden, Östhammars kommun.

**2 §** Området som avses i 1 § framgår av kartbilagor. Vattenområdet som omfattas av sjötrafikföreskriften begränsas av på kartbilagor 1 – 5 angivna koordinater (WGS84).

**3 §** Väl synliga sjövägmärken om hastighetsbegränsningen ska finnas uppsatta i nära anslutning till på kartbilaga 1 – 5 angivna begränsningslinjer. Sjövägmärkena ska vara utformade och användas såsom Sjöfartsverket fastställt enligt 2 kap. 5 § sjötrafikförordningen. Östhammars kommun svarar för att sätta upp sjövägmärken samt underhålla dessa.

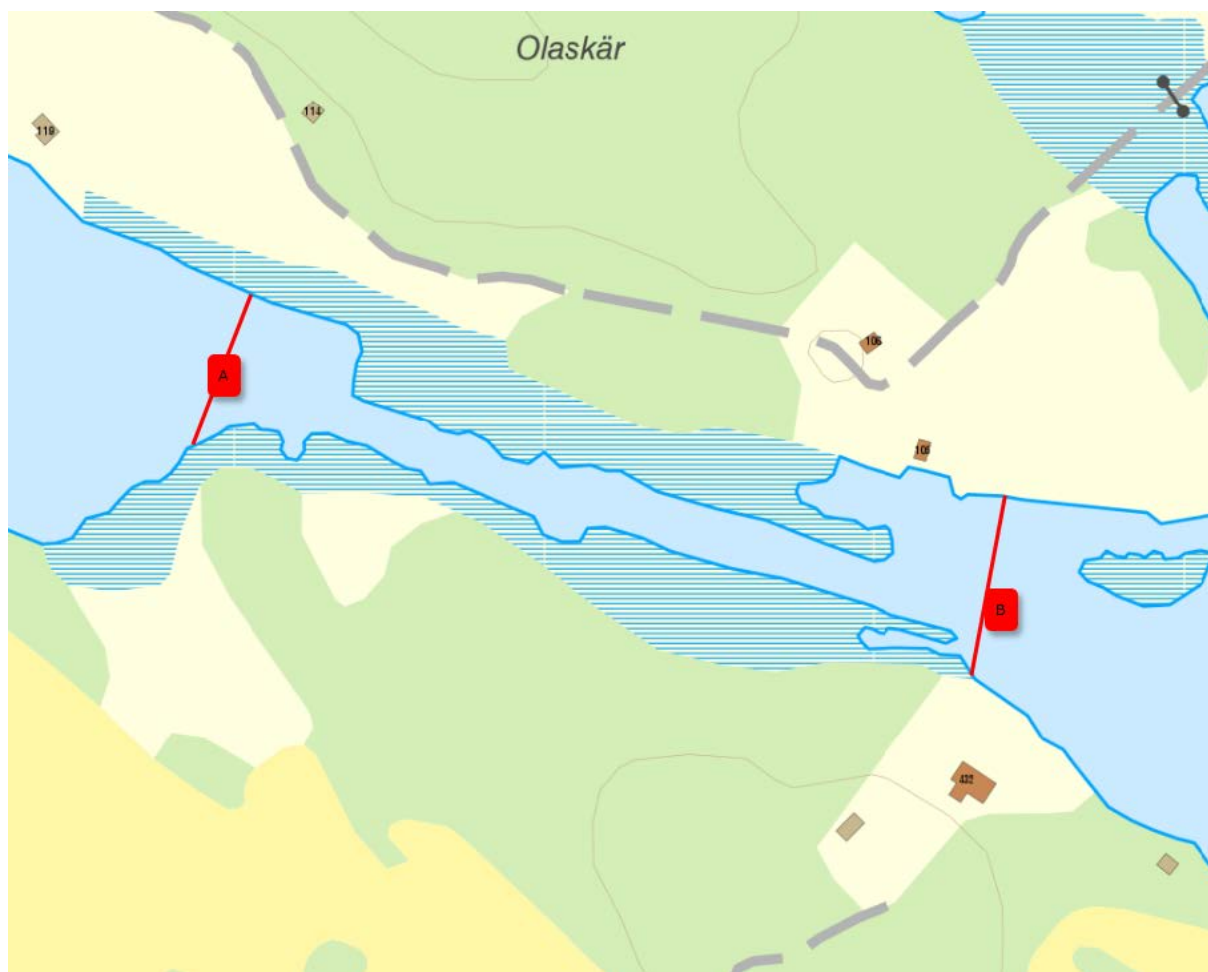
---

Denna föreskrift träder i kraft den 11 juli 2018.

På länsstyrelsens vägnar

GÖRAN ENANDER

Linnéa Öhrvik

**Kartbilaga 1**

WGS84

Koordinater linje A:

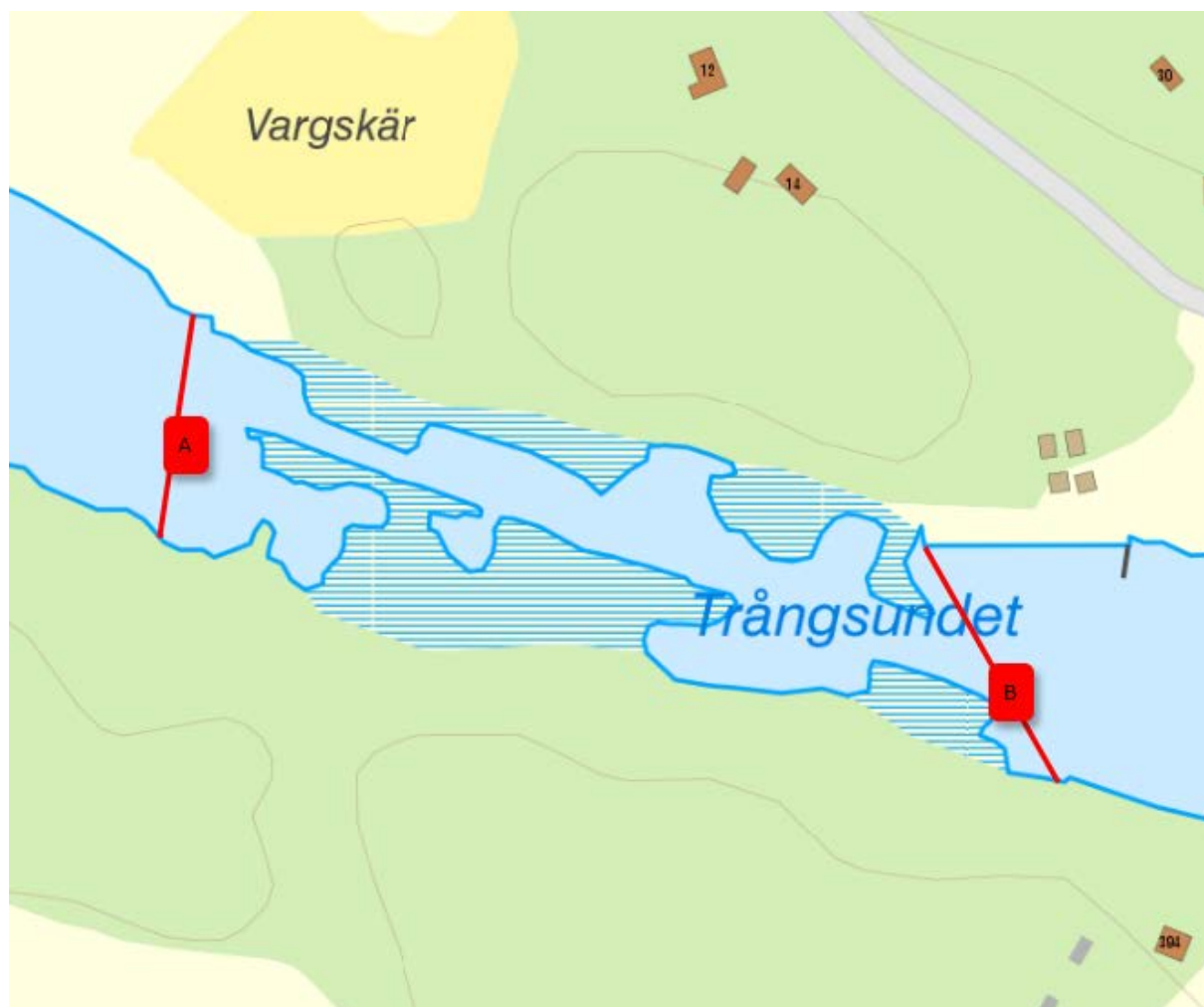
60°17'13,1"N 18°26'33,9"E

60°17'11,2"N 18°26'32,1"E

Koordinater linje B:

60°17'9,9"N 18°26'53,4"E

60°17'7,7"N 18°26'52,2"E

**Kartbilaga 2**

WGS84

Koordinater linje A:

60°17'2,6"N 18°27'27,0"E

60°17'0,5"N 18°27'26,1"E

Koordinater linje B:

60°17'0,0"N 18°27'40,9"E

60°16'57,7"N 18°27'43,2"E

**Kartbilaga 3**

WGS84

Koordinater linje A:

60°16'54,9"N 18°28'14,6"E

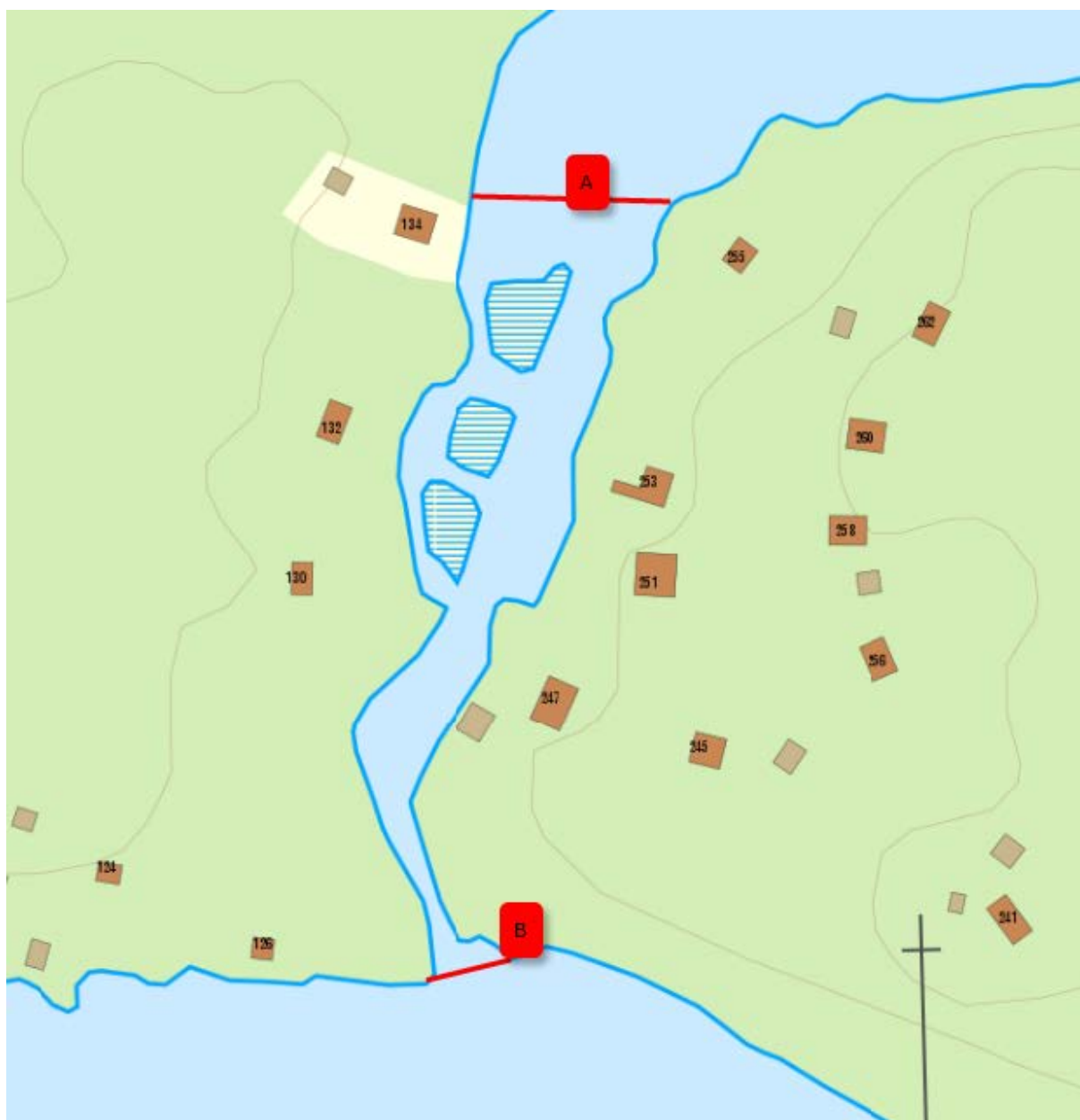
60°16'52,1"N 18°28'13,9"E

Koordinater linje B:

60°16'52,4"N 18°28'30,7"E

60°16'48,8"N 18°28'29,8"E

## Kartbilaga 4



WGS84

Koordinater linje A:

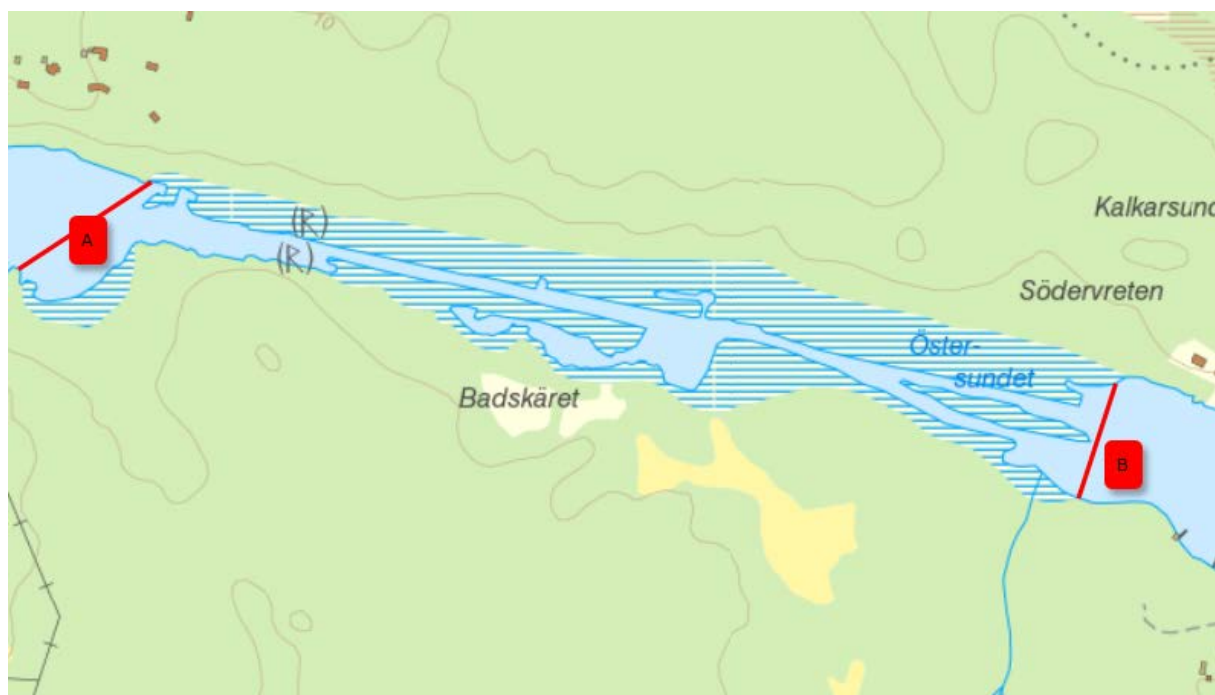
60°16'50,8"N 18°29'51,9"E

60°16'50,7"N 18°29'55,9"E

Koordinater linje B:

60°16'43,0"N 18°29'50,3"E

60°16'43,2"N 18°29'51,9"E

**Kartbilaga 5**

WGS84

Koordinater linje A:

60°16'39,2"N 18°30'15,3"E

60°16'36,4"N 18°30'5,7"E

Koordinater linje B:

60°16'26,2"N 18°31'20,8"E

60°16'30,2"N 18°31'23,9"E