



Enligt sändlista

Förordnande om naturreservat för domänreservat i Lycksele kommun,
Västerbottens län
(17 bilagor)

Administrativa uppgifter om reservaten och beskrivning av områdena, se bilaga 1 - 16.

Länstyrelsens beslut

Länstyrelsen beslutar med stöd av 7 § naturvårdslagen (1964:822) att följande domänreservat skall vara naturreservat. Namnen på naturreservaten anges nedan.

- | | |
|------------------------------------|--------------------------------------|
| 1. Ruskliedtjärnens domänreservat | 9. Knösarnas domänreservat |
| 2. Hällbergsträskets domänreservat | 10. Åmträskbergets domänreservat |
| 3. Fjällhedens domänreservat | 11. Kittelforshedens domänreservat |
| 4. Rålidknösens domänreservat | 12. Rävli dengruvans domänreservat |
| 5. Orrlidens domänreservat | 13. Rävlidens domänreservat |
| 6. Brånamyrans domänreservat | 14. Trollbergets domänreservat |
| 7. Kåtabergets domänreservat | 15. Bocksbergets domänreservat |
| 8. Bålforsens domänreservat | 16. Björktjärnskammens domänreservat |

Naturreservatens avgränsning har angetts på bifogade kartor. Reservaten omfattar enbart mark tillhörande AssiDomän.

Motiv för naturreservaten

Syftet med reservaten är att för framtiden bevara ekosystem med urskogsartad skog. Sådana skogar var för bara något århundrade sedan vanliga. Ett nästan landskapstäckande skogsbruk har medfört att de urskogsartade skogar som numera finns kvar är unika.

Det principiella målet för skogsreservat av de här typerna är att bevara skogarnas ekosystem i orört och ostört tillstånd och att låta de naturliga processerna löpa fritt. I ekosystemet ingår såväl mark och vatten som växter och djur. Med naturliga processer avses både långsamma förändringar som

sker i vegetationen och mer eller mindre regelbundet omdanande processer som t ex stormfällning och utslagning av vegetation genom extrema klimatförhållanden. Den urskogsartade miljön och de naturliga processerna är av särskilt stor betydelse för fortlevnaden av urskogsberoende eller urskogsgynnade arter bland svampar, mossor, lavar och insekter samt ryggradsdjur som t ex tjäder.

Syftet med reservaten är även att inom ramen för detta mål ge möjlighet till naturupplevelser och forskning i orörd natur.

Naturreservatsbestämmelser

Föreskrifter om inskränkningar i rätten att förfoga över fastigheter inom reservaten (8 § naturvårdslagen)

Utöver vad som eljest gäller är det förbjudet att

1. Uppföra byggnad eller anläggning
2. Anlägga väg, parkeringsplats, led eller spång
3. Anlägga luft- eller markledning, stängsel eller hägnad
4. Anordna upplag
5. Borra, spränga, gräva, schakta, utfylla, tippa, dika eller dämna
6. Avverka eller utföra annan skogsvårdsåtgärd
7. Ta bort eller upparbeta dött träd eller vindfälle
8. Framföra motordrivet fordon i terrängen med undantag för hämtning av redan fälld älg
9. Använda kemiska eller biologiska bekämpningsmedel
10. Upplåta mark för orientering eller annan idrottstävling
11. Kalka mark eller vatten

Utan länsstyrelsens tillstånd är det dessutom inom Hällbergsträskets DR, Räv-
lidens DR och Bocksbergets DR förbjudet att

12. Förnya eller utvidga upplåtelse för jakt på annat än älg, rådjur, hare och räv

Föreskrifter om skyldighet att tåla visst intrång (9 § naturvårdslagen)

Markägare och innehavare av särskild rätt till marken förpliktas att tåla att följande anordningar utförs och åtgärder vidtas för att tillgodose syftet med reservaten.

1. Utmärkning av reservatet
2. Uppsättning av informationstavlor på platser som anges i fastställd skötselplan
3. Anläggning och underhåll av leder som anges i fastställd skötselplan

Föreskrifter om vad allmänheten har att iaktta inom reservaten (10 § naturvårdslagen)

Utöver vad som eljest gäller är det förbjudet att

1. Framföra motordrivet fordon i terrängen
2. Tälta
3. Elda
4. Störa djurlivet t ex genom att klättra i boträd eller medvetet uppehålla sig närmare rovfågelbo, lya eller gryt än 100 m
5. Bryta kvistar, fälla eller på annat sätt skada levande eller döda stående och omkullfallna träd och buskar
6. Plocka eller insamla växter eller växtdelar, mossor, lavar och svampar, med undantag för bär och matsvamp
7. Fånga och insamla ryggradslösa djur
8. Medföra okopplad hund eller annat husdjur
9. Uppsätta tavla, plakat, affisch, skylt eller göra inskrift

Föreskrifter rörande naturvårdsförvaltningen av reservaten (9 § naturvårdsförordningen)

Syftet med vård och förvaltning

Domänreservatens nuvarande struktur av urskogsartad skog med till denna knutna urskogsberoende eller urskogsgynnade svampar, lavar, mossor, kärlväxter, insekter och ryggradsdjur som t ex tjäder, skall skyddas och bevaras.

I delar av områdena har återkommande skogsbränder varit en del av skogens långsiktiga dynamik. Bränning under kontrollerade former kan därför bli aktuellt någon gång varje århundrade eller med ännu längre intervall.

Inom ramen för dessa mål får de i möjlig utsträckning utnyttjas för naturstudier, undervisning och forskning.

De naturförvaltningsinsatser som områdena kräver är att i samband med tillsyn av områdena följa stammarna av urskogsgynnade arter samt information och utmärkning.

Naturvårdsförvaltare

Länsstyrelsen skall vara naturvårdsförvaltare.

Skötselplan

Länsstyrelsen fastställer bifogade skötselplaner.

Ärendets beredning

Domänverket har tidigare avsatt områden som domänreservat. I samband med Domänverkets bolagisering 1992 gjorde länsstyrelsen, på uppdrag av Naturvårdsverket, en bedömning av vilka domänreservat i länet som har sådana särskilda naturvärden att de bör ges skydd som naturreservat. De i detta beslut upptagna reservaten är de områden som valdes ut i Lycksele kommun.

Naturvårdsverket och AssiDomän slöt 1995 ett avtal om naturreservatbildning av ett antal särskilt värdefulla domänreservat i hela landet. De i detta beslut medtagna områdena omfattas av avtalet och följer villkoren i detta avtal.

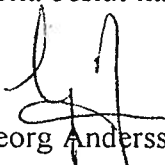
AssiDomän Lycksele skogsförvaltning, Statens naturvårdsverk, Skogsvårdsstyrelsen, Lycksele kommun, Svenska naturskyddsföreningen Länsförbundet i Västerbottens län och Västerbottens Läns Jaktvårdsförening har yttrat sig.

I det förslag som var ute på remiss föreslogs att all jakt förutom jakt på älg skulle förbjudas i reservat större än 50 ha. I avtalet mellan AssiDomän AB och Naturvårdsverket sägs nämligen att parterna är överens om att reservaten också bör ge skydd åt delar av faunan. En rekommendation är att jakt bör förbjudas med undantag av älg, rådjur, hare och räv. Avvikelser från detta kan dock diskuteras i vissa fall. Enligt uppgift från Naturvårdsverket var syftet med detta partiella jaktförbud att ge skydd åt arter som gynnas av urskogsartad skog som t ex tjäder, vilken också omfattas av EU's fågeldirektiv.

Naturvårdsverket har i sitt yttrande godtagit att det begränsade jaktförbudet enbart gäller för större domänreservat. AssiDomän, Lycksele skogsförvaltning har också varit positiva till en sådan regel. Naturskyddsföreningen hävdar att jakt, med undantag av älgjakt, inte skall vara tillåten i samtliga reservat. Västerbottens läns jaktvårdsförening anser däremot i en skrivelse att all jakt skall vara tillåten i samtliga reservat.

Jakt i dessa områden bedrivs till stor del av ortsbundna jägare. Ett mera flexibelt system med individuell prövning kan därför vara motiverat. Länsstyrelsen har därför ansett att en lämplig avvägning mellan dessa olika intressen är att införa en regel om att förnyelse eller utökning av jaktupplåtelse i reservat större än 50 ha skall föregås av tillstånd från länsstyrelsen.

Detta beslut kan överklagas hos miljödepartementet, se bilaga.



Georg Andersson



Per Erik Persson

Bilagor

- 1-16 Områdesbeskrivning, skötselplan och karta över respektive reservat
- 17 Hur man överklagar

Sändlista

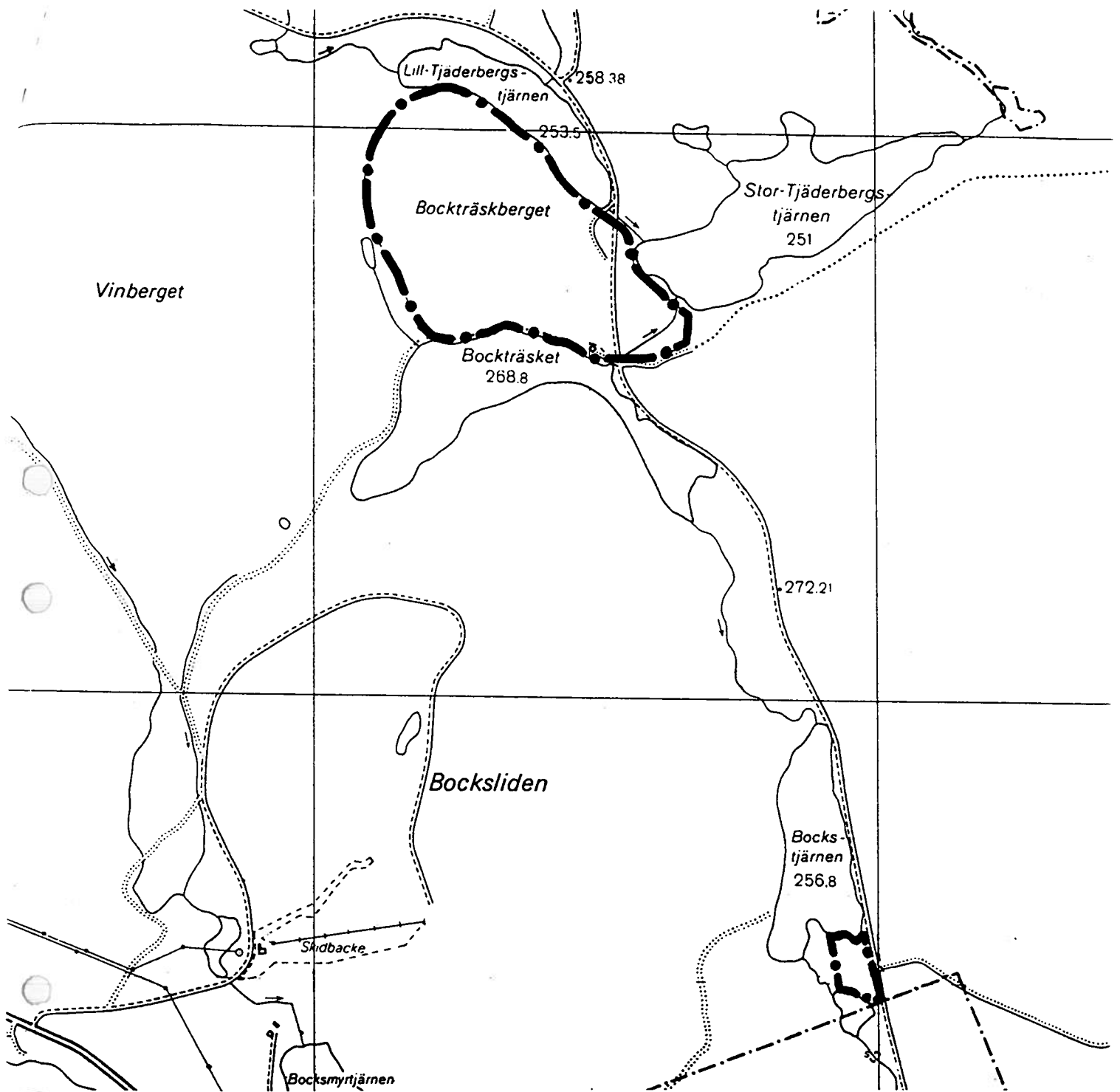
AssiDomän, Lycksele skogsförvaltning
Plan och bostadsverket
Fastighetsbildningsmyndigheten
Fastighetsregistreringsmyndigheten
Lycksele kommun
Naturvårdsregistret
Skogsvårdsstyrelsen
Statens naturvårdsverk
Svenska Naturskyddsföreningen, Länsförbundet i Västerbottens län
Västerbottens Läns Jaktvårdsförening

PLAN

EXP

MJ

PEP



Naturresevat

BOCKSBERGET DR

Lycksele kommun

Tillhör Länsstyrelsens beslut 1997-01-27
Dnr 231-10470/96



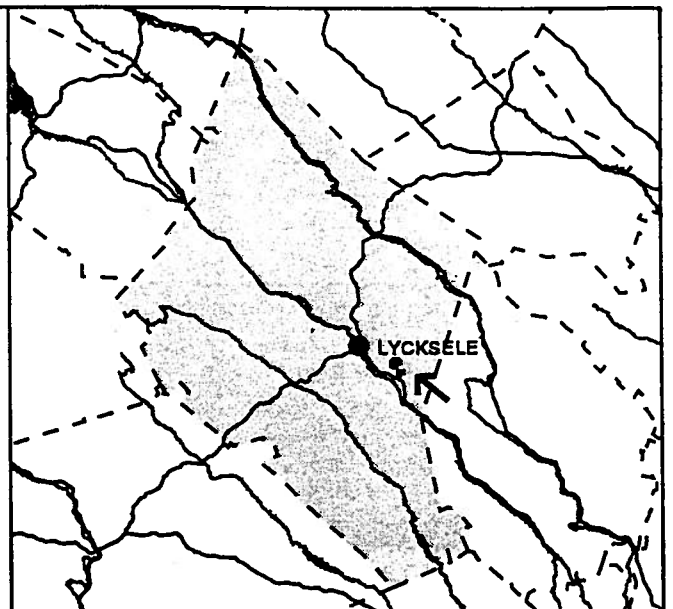
Teckenförklaring

— • — gräns för naturresevat

Ek 728 28

Skala

0 200 400 600 800 1000 meter



SKÖTSELPLAN FÖR BOCKSBERGETS NATURRESERVAT I LYCKSELE KOMMUN



Innehållsförteckning

- 1. Syfte med säkerställande och skötsel**
- 2. Beskrivning av reservatet**
 - 2.1 Administrativa data
 - 2.2 Allmän beskrivning av området
 - 2.3 Natura 2000
- 3. Skötsel av naturtyper**
 - 3.1 Gran- och barrblandskog
 - 3.2 Brandpräglad tallskog
 - 3.3 Våtmarker
- 4. Friluftsliv**
 - 4.1 Anläggningar och information för friluftslivet
 - 4.2 Kvalitetsmål
 - 4.3 Åtgärder
- 5. Övriga anläggningar**
- 6. Nyttjanderätter**
- 7. Utmärkning av gränser**
- 8. Sammanställning av åtgärder**
- 9. Tillsyn och uppföljning**

1. Syfte med säkerställande och skötsel

Syftet med säkerställandet och skötseln av naturreservatet är att bevara och utveckla naturreservatets brandpräglade skogsstruktur och gynna de arter som naturligt följer dess typiska dynamik. Eftersom återkommande skogsbränder varit en del av skogens långsiktiga dynamik kommer bränning under kontrollerade former att användas i skötselarbetet.

De delar som tidigare präglats av återkommande skogsbränder men som nu, pga. brandens frånvaro, utvecklats till en stark grandominans, eller som redan har begynnande naturvärden kopplade till granskog, ska få utvecklas fritt genom en fortsatt naturlig succession.

2. Beskrivning av objektet

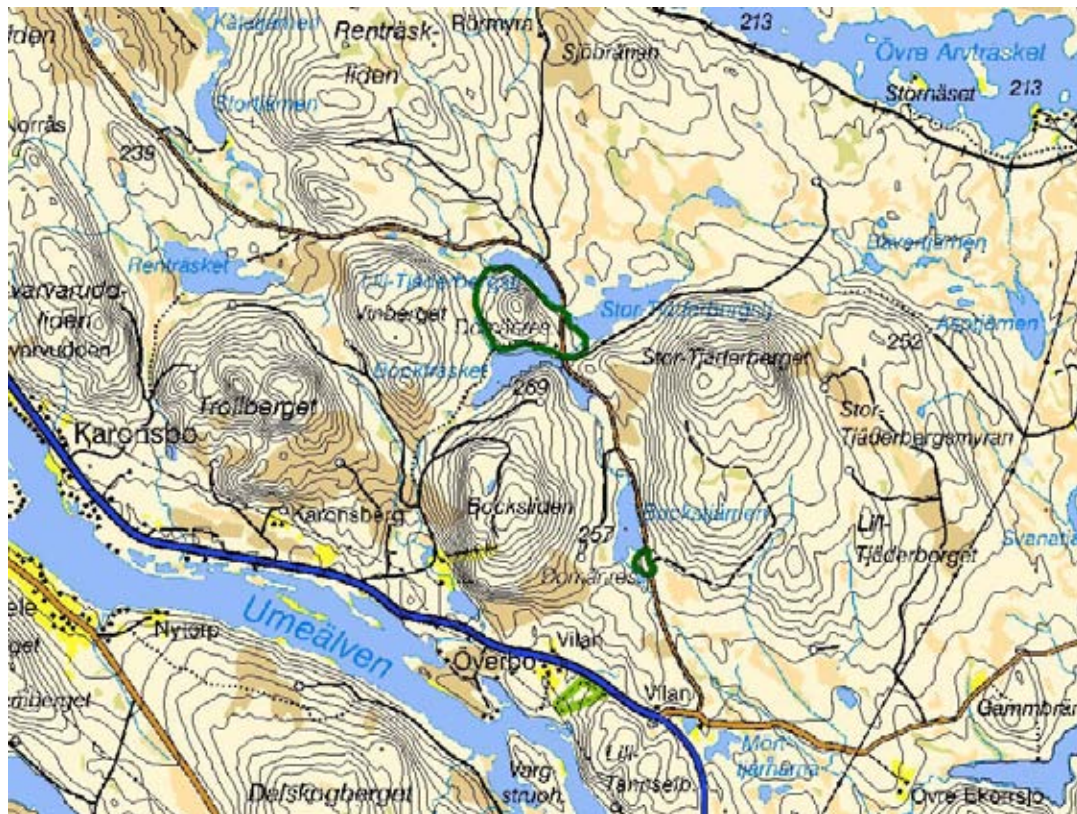
2.1 Administrativa data

Namn	Bocksberget
Skydd	Naturreservat – 2402089
Kommun	Lycksele
Läge	1 mil sydost om Lycksele, kartblad 22I 2-3 i-j, naturgeografisk region 32c , koordinat 1646600 / 7163700
Ägarkategori	Bolag - Sveaskog
Fastigheter	Bocken 1:1
Totalareal	68.1 ha
Areal produktiv skog	65 ha
- vatten och impediment	2.8 ha
- skyddad skog	65 ha
Brandpräglad tallskog	32 ha
Gran- och barrblandskog	31 ha
Myr	2
Förvaltare	Länsstyrelsen

2.2 Allmän beskrivning av reservatet

Reservatet Bocksberget ligger ca en mil sydost om Lycksele och avsattes 1964 som domänreservat på kronoparken Bocken i Lycksele kommun. Reservatet är geografiskt uppdelat i två delområden. Huvuddelen av naturreservatet utgörs av berget "Bocksberget", vilket är beläget mellan tre sjöar och bevuxen med en förhållandevis gammal brandpräglad tallskog. Till reservatet hör även ett mindre delområde, beläget ca 2 km sydost om Bocksberget. Landskapet i stort är starkt kuperat och berggrunden består i stora drag av urgraniter samt yngre granit med pegmatit. Växtligheten i området är tämligen fattig och i stora delar av området domineras fältskiktet av en torr lingonristyp som i svackor och längs dråg övergår i frisk ristyp.

I den sydöstra sluttningen finns orörda täta tallföryngringar som är cirka 100 år gamla. Skogen på bergets övre sydvästsluttning består av jämnhöga 100-150-åriga tallar. Död ved i form av torrakor och lågor av tall är här sparsamt förekommande. Bergets nordsida sluttar tämligen brant och här finns ett större inslag av gran, majoriteten av granarna är närmare 100 år. Här finns även enstaka grova tallågor och torrträd samt en sporadisk förekomst av tallöverståndare över 250 år. I öster, längs bäcken mellan Bockträsket och Stor-Tjäderbergstjärnen finns ett mindre gransumpdrag. Gransumpdraget domineras av en gammal tätvuxen granskog med ett stort inslag av lägre örter. I detta område finns allmänt med lågor av gran, dock främst av klenare dimension och i direkt anknytning till bäcken.



Figur 1. Översiktskarta för naturreservatet Bocksberget som är uppdelad i två delområden.

Ett flertal av de äldre tallarna i reservatet har två synliga övervallningar efter brand, enstaka tallindivider har tre övervallningar. Den senaste branden bedöms ha ägt rum för ca 150 år sedan.

2.3 Natura 2000

Naturreservatet Bocksberget ingår i nätverket Natura 2000 (Natura 2000-id SE0810339), den Europeiska Unionens nätverk av skyddade områden. De åtgärder som beskrivs i skötselplanen och som senare kommer att genomföras tar även hänsyn till bevarandet av de naturvärden som finns utpekade för Natura 2000.

3. Skötsel av naturtyper

Under denna rubrik beskrivs uppsatta kvalitetsmål och de skötselåtgärder som kommer att utföras inom de olika delarna av reservatet.

3.1 Gran- och barrblandskog

Innefattar all gran- och barrblandskog inom reservatet.

Kvalitetsmål

- Arealen av natur- och urskogsartad gran-/barrblandskog ska vara minst 31 hektar.
- Andelen död ved ska öka för att på sikt uppgå till minst 30% av den totala vedvolymen.
- För att en skoglig kontinuitet ska kunna säkerställas ska det finnas en naturlig dimensionsspridning i beståndet, från grova (gamla) träd ner till klena (yngre) träd.
- Minst tre rödlistade arter och/eller signalarter knutna till naturtypen ska kunna hittas.

Åtgärder

Skogen i området ska i stort få utvecklas fritt. Om skötsel krävs för bevarandet av enskilda, mycket utsatta arter, eller för att nå uppsatta mål, kan åtgärder komma ifråga. Åtgärder som kan komma ifråga är att skapa död ved genom att manuellt skada enskilda träd, samt att gynna löv genom luckhuggning av gran och halvfällning av enskilda lövträd.

3.2 Brandpräglad tallskog

Innefattar all brandpräglad skog som idag domineras av tall. Dessa skogar ska med en naturlig brandfrekvens kunna upprätthålla sin öppna flerskiktade struktur.

Kvalitetsmål

- Arealen av natur- och urskogsartad tallskog ska vara minst 32 hektar.
- För att en skoglig kontinuitet ska kunna säkerställas ska det finnas en naturlig dimensionsspridning i beståndet, från grova (gamla) träd ner till klena (yngre) träd.
- Andelen död ved ska öka för att på sikt uppgå till minst 30 % av den totala vedvolymen.
- Andelen gran får ej överstiga 15 % (stammantal > 6 cm dbh).
- Om möjlighet finns ska bestånden brännas med ett för området naturligt intervall. Bränningarna ska skapa goda livsförutsättningar för brandberoende arter.
- Minst tre rödlistade arter och/eller signalarter knutna till naturtypen ska kunna hittas.

Åtgärder

Bränning av mindre delområden med ett intervall av högst 10 år. Minst 3 hektar ska brännas vid varje tillfälle (bilaga 1).

3.3 Våtmarker

Innefattar samtliga våtmarker och deras naturliga tillrinningsområden inom reservatet.

Kvalitetsmål

- Arealen av våtmark ska vara minst 2 hektar.
- Våtmarkernas hydrologi ska vara opåverkad.
- Våtmarkernas växtsamhällen ska vara opåverkade.
- Minst 5 karakteristiska arter ska kunna hittas.

Åtgärder

Fri utveckling.

4. Friluftsliv

Naturreservatet Bocksberget nyttjas idag av en mindre skara besökare, främst vandrare och fiskare. Reservatet ligger förhållandevis nära Lycksele tätort. Reservatet ska nyttjas utifrån de förutsättningar som idag finns inom området.

4.1 Anläggningar och information för friluftslivet

En reservatsskylt finns uppsatt vid vägkorsningen och gränsen till reservatet i söder.

4.2 Kvalitetsmål

- Det övergripande målet för friluftslivet är att området ska nyttjas utifrån dess naturgivna förutsättningar
- Skyltar i minst A3-format ska finnas uppsatta på de utmarkerade platserna (bilaga 2).

4.3 Åtgärder

- Nya reservatsskyltar i A3-format ska tas fram och sättas upp (bilaga 2)

5. Övriga anläggningar

En skogsväg passerar genom reservatet och fortsätter sedan norrut. Där vägen från söder möter reservatgränsen finns en liten avtagsväg in mot en gammal kronstuga som ligger inom reservatet. En grillplats med bord och bänkar finns vid sjökanten strax intill kronstugan. Längre bort efter stranden finns även ett vindskydd. Dessa byggnader ägs ej av staten och länsstyrelsen kommer därför inte att ansvara för skötseln av dessa.

6. Nyttjanderätter

Jakt och fiske bedrivs enligt gällande lagstiftning. Sveaskog förvaltar dessa nyttjanderätter.

7. Utmärkning av gränser

Reservatet ska hållas väl utmärkt enligt svensk standard och Naturvårdsverkets anvisningar. Gränserna bör ses över vart 10:e år och målas om vid behov. Den digitala avgränsningen för området är missvisande och behöver revideras.

8. Sammanställning av åtgärder

Åtgärd	Tidpunkt
Ta fram tre nya reservatsskyltar i A3-format	2006 – 2010
Brandförberedande huggning	2006 – 2010
Naturvårdsbränning om minst 3 hektar skog	2006 – 2010
Naturvårdsbränning om minst 3 hektar skog	2015 – 2020
Naturvårdsbränning om minst 3 hektar skog	2025 – 2030

9. Tillsyn och uppföljning

Tillsynen av området utförs av naturvårdsförvaltaren och ska dokumenteras skriftligt. Tillsynen innefattar, utöver en besiktning av att reservatsföreskrifterna efterlevs, även alla anläggningar, utmärkningar och skyltar inom reservatet. Brister och fel ska dokumenteras och rapporteras.

I samband med att skötselåtgärder utförs ska utgångsläget innan åtgärden, tidpunkt för åtgärd, åtgärdens omfattning och utförande samt uppnått resultat dokumenteras för att möjliggöra en långsiktig uppföljning. Vidare ska även kostnaderna för åtgärderna noteras.

En nationell metod för uppföljning av reservat och Natura 2000 – områden har tagits fram. Denna ska användas.

Tillsynen och uppföljningen av reservatet kommer tillsammans att utgöra ett underlag för en eventuell revidering av skötselplanen.

Lena Lundevaller


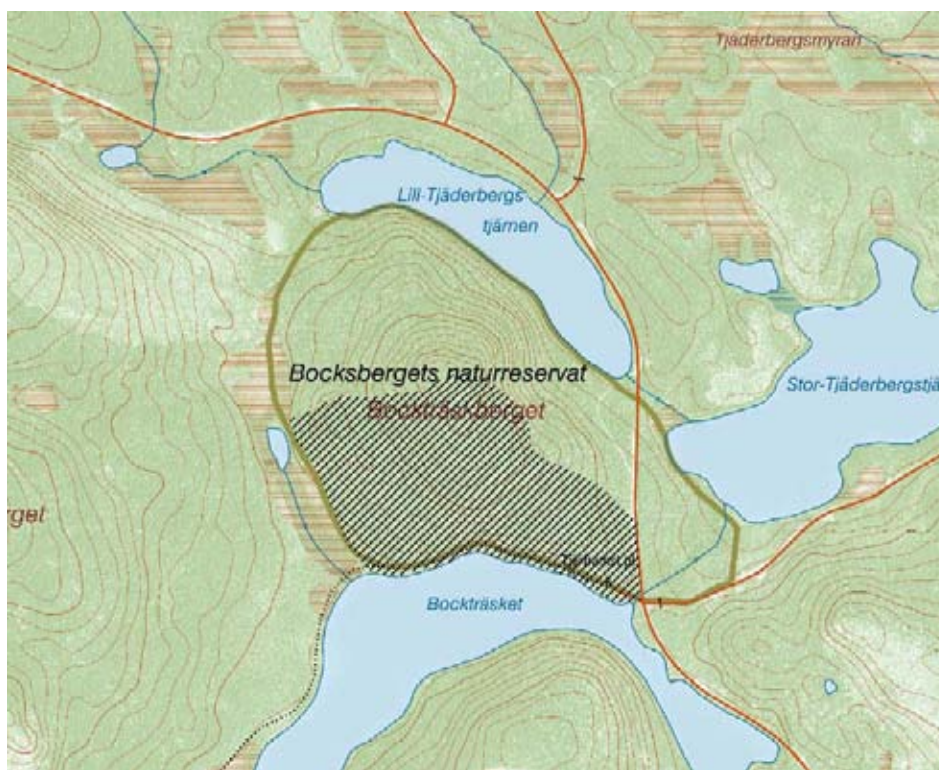
Peter Näslund

- Bilagor:**
1. Indelning i skötselområden
 2. Anläggningar och information för friluftslivet

Sändlista

Riksantikvarieämbetet, Box 5405, 114 84 Stockholm
Naturvårdsverket, Naturresursenheten, Blekholmsterassen 36, 106 48 Stockholm
Sveaskog, Storgatan 62, 921 22 Lycksele
Lycksele kommun, Bygg- och Miljöförvaltningen, 921 81 Lycksele
Naturvårdsregistret, Peter N

INDELNING I SKÖTSELOMRÅDEN



Rastrerade område = Naturvårdsbränning

Omarkerat område = Fri utveckling

Tillhör reservatsbeslut: 231-10456-10471/96

ANLÄGGNINGAR OCH INFORMATION FÖR FRILUFTSLIV



Karta med informationsplatserna utmarkerade.

Tillhör reservatsbeslut: 231-10456-10471/96