

Bildande av naturreservatet Hökhöjden i Hällefors kommun

Beskrivning av reservatet

Reservatets benämning: Naturreservatet Hökhöjden

Kommun: Hällefors

Socken: Hällefors

Fastighet: Hällefors 11<sup>1</sup>

Lägesbeskrivning: Reservatet är beläget omedelbart öster om Hällefors tätort och gränisar i norr och nordväst mot riksväg 63 samt i söder mot enskilda vägen mellan Hällefors och Sikfors. I öster gränisar reservatet mot sjön Sör-Älgen. Tyngdpunktskoordinater  $x = 663090$ ,  $y = 142990$  i rikets system 295 W Stockholm.

Gränser: Reservatets gränser redovisas på bifogade karta. I norr och nordväst samt i söder sammanfaller gränsen med väg-områdesgränsen för respektive väg.

Areal: 245 ha fastmark varav ca 215 ha skogsmark.

Förvaltare: Hällefors kommun

Markägare: Hällefors kommun

Ärendets handläggning: Genom markbyte med Billerud AB har Hällefors kommun 1974 förvärvat ett ca 280 ha stort markområde omedelbart öster om tätorten Hällefors. Kommunen har beslutat att avsätta större delen av detta område som fritidsområde. Regeringen har beviljat statsbidrag med 250.000 kr för förvärvet av området under förutsättning att detta avsätts som naturreservat. Länsstyrelsen har under 1975 i samråd med kommunen påbörjat arbetet med förslag till skötselplan, avgränsning och föreskrifter för ett reservat.

Ett första förslag till skötselplan har hösten 1975 behandlats i länets skötselråd. Samråd har under hand tagits med företrädare för fritidsnämnden och lokala idrottsföreningar.

De upprättade förslagen har slutligen remissbehandlats av kommunen, naturvårdsverket, skogsvårdsstyrelsen, landsantikvarien och vägverket.

#### Grund för beslutet

Hökhöjdsområdet utgöres av ett skogsområde i omedelbar anslutning till tätorten Hällefors. I områdets centrala del ligger berget Hökhöjden, (Gillershöjden), som med en höjd av 288 m ö h är mycket dominerande i landskapet. Hökhöjdens sluttningar utgör i huvudsak skogsmark med ett stort antal mindre och medelstora skogsbestånd med en i stort sätt jämn fördelning på de olika åldersklasserna. I områdets sydvästra del finns ännu i bruk varande odlings- och betesmarker i anslutning till två torpställen med för finnbebyggelsen i Bergslagen typiskt läge och husgruppering. Omedelbart öster om området ligger sjön Sör-Älgen.

Inom Hökhöjdsområdet, som rymmer stora naturliga förutsättningar för ett rikt differentierat friluftsliv, har efter hand ett flertal olika friluftsanläggningar uppförts. Här finns skidbacke med lift och toppstuga, samt motionscentral, från vilken utgår ett flertal spår och leder, varav bl a ett elbelyst motionsspår. I anslutning till sjön Sör-Älgen finns en bad- och campingplats. Samtidigt som området utgör närströvområde för Hällefors tätort har det alltmer kommit att fungera som ett regionalt utflyktsområde.

Syftet med reservatbildningen är att reservera ett större skogsområde med goda naturliga rekreationsförutsättningar och ett flertal utbyggda anläggningar för rekreation och friluftsliv, samt möjliggöra en skötsel av skogen så att denna även i framtiden blir attraktiv för det rörliga friluftslivet. Syftet är vidare att genom anläggningar av olika slag möjliggöra och underlätta ett rikt differentierat friluftsliv inom området.

Med stöd av 7 § naturvårdslagen (1964:822) förklarar länsstyrelsen det område som utmärkts på bifogade karta som naturreservat.

#### Reservatföreskrifter

För att trygga ändamålet med reservatet förordnar länsstyrelsen med stöd av 8-10 §§ naturvårdslagen samt 8 § naturvårdskungörelsen (1974:1028) att nedan angivna föreskrifter samt vård- och förvaltningsbestämmelser skall gälla beträffande området.

A. Föreskrifter jämlikt 8 § naturvårdslagen angående inskränkning i markägares och annan sakägares rätt att förfoga över fastighet inom reservatet

Utöver föreskrifter och förbud i andra lagar och författningar skall förbud gälla att

- 1 - bedriva täkt eller annan verksamhet som förändrar områdets topografi och landskapets allmänna karaktär
- 2 - anordna upplag annat än tillfälligt i samband med områdets skötsel
- 3 - använda kemiska bekämpningsmedel
- 4 - avverka, röja eller utföra skogskultur annat än enligt fastställd skötselplan
- 5 - jaga eller upplåta jakträtt
- 6 - i övrigt vidtaga åtgärd som strider mot syftet med reservatet

Utan länsstyrelsens tillstånd är det förbjudet att uppföra ny anläggning eller byggnad, eller anlägga väg.

B. Föreskrifter jämlikt 9 § naturvårdslagen angående sakägares skyldighet att tåla visst intrång

Markägare och innehavare av särskild rätt till marken förpliktas tåla att de åtgärder vidtages inom området som framgår av till detta beslut fogad skötselplan.

C. Föreskrifter jämlikt 10 § naturvårdslagen om vad allmänheten har att iakttaga inom reservatet

Utöver föreskrifter och förbud i andra lagar och författningar skall förbud gälla att

- 1 - medföra ej kopplad hund
- 2 - göra upp eld annat än på särskilt anvisade platser
- 3 - framföra motordrivet fordon annat än på anvisade vägar och leder
- 4 - tälta eller ställa upp husvagn annat än på anvisad plats
- 5 - anbringa tavla, plakat, affisch, skylt, inskrift eller därmed jämförlig anordning

- 6 - lämna kvar snitselmarkeringar för tillfälliga spår eller orienteringskontroller efter genomförd aktivitet
- 7 - rida annat än på vägar upplåtna för motortrafik och ev anvisade platser.

D. Bestämmelser jämlikt 7 § naturvårdskungörelsen om vård och förvaltning

a) Syftet med värden och förvaltningen

Skötseln av skogen inom området skall syfta till att på lång sikt bibehålla högsta möjliga rekreativvärde, där skogliga åtgärder skall vidtagas med största möjliga hänsyn till friluftslivet.

b) Skötselplan

Länsstyrelsen meddelar föreskrifter om värden av reservatet genom att fastställa bifogade skötselplan, daterad 1976-05-10.

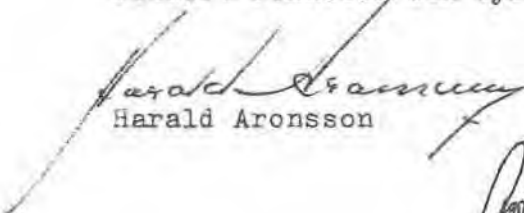
c) Reservatet skall utmärkas i enlighet med av statens naturvårdsverk utfärdade anvisningar.


d) Förvaltare

Naturreservatet skall förvaltas av Hällefors kommun.

Besvärshänvisning (jordbruksdepartementet) enligt bilaga.

Vid den slutliga handläggningen av detta ärende, i vilket landshövdingen beslutat och assistenten Göran Janzon varit föredragande, har även länsrådet Ove Sundelius, förste länsassessorn Nils Hakelier, naturvårdsdirektören Ingvar Hallberg, överlantmätaren Håkan Zetterberg, länsarkitekten Bennert Johnsson och byrådirektören Per Olov Fähr deltagit.

  
Harald Aronsson

  
Göran Janzon

BESVÄRSHÄNVISNING

Den som vill överklaga länsstyrelsens beslut skall göra det skriftligen genom besvär hos regeringen.

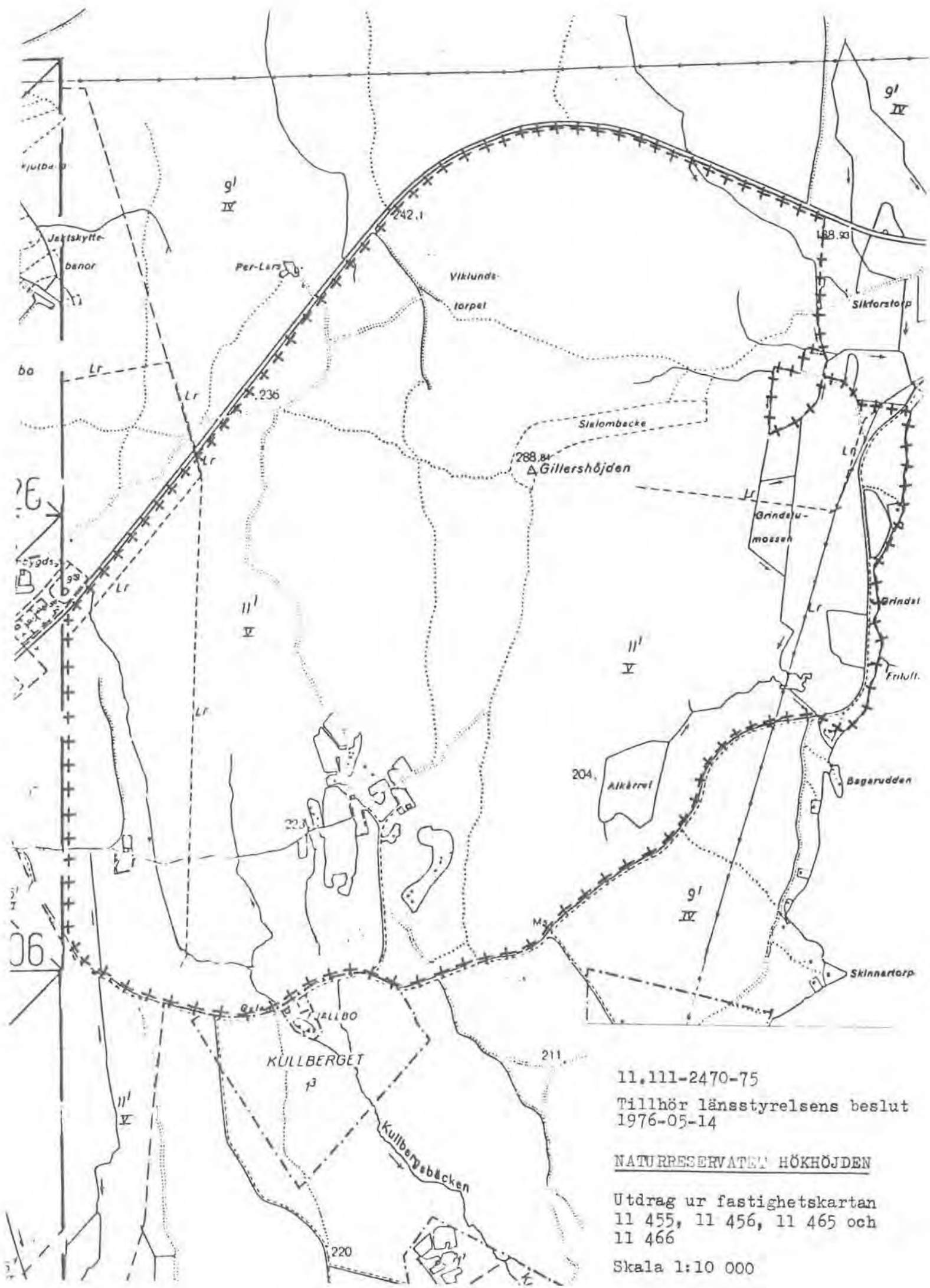
Besvärshandling skall ha kommit in till jordbruksdepartementet inom tre veckor från den dag då klaganden fått del av beslutet.

I besvärshandlingen skall anges länsstyrelsens beslut. Vidare bör anges vad som yrkas och de omständigheter som åberopas till stöd för yrkandet.

Klaganden bör i besvärshandlingen uppge namn, yrke, postadress och telefonnummer.

Insända besvärshandlingen med posten skall det ske med betalt brev adresserat till: Jordbruksdepartementet, Fack, 103 20 STOCKHOLM 16.





11.111-2470-75  
 Tillhör länsstyrelsens beslut  
 1976-05-14

NATURRESERVATET HÖKHÖJDEN

Utdrag ur fastighetskartan  
 11 455, 11 456, 11 465 och  
 11 466

Skala 1:10 000

Utsändningslista - naturreservatet Hökhöjden

A. Länsstyrelsens beslut med samtliga tillhörande bilagor

Hällefors kommun, kommunstyrelsen  
"- , fritidsnämnden  
"- , byggnadsnämnden  
"- , hälsovårdsnämnden

Statens naturvårdsverk

Skogsvårdsstyrelsen i Örebro län  
Landsantikvarien i Örebro län

Svenska naturskyddsföreningen  
Örebro läns naturvårdsförbund  
Stiftelsen för fritidsområden i Örebro län

Hällefors orienteringsklubb  
Hällefors skidklubb  
Hällefors slalomklubb  
Hällefors pistolskytteklubb  
Hällefors biologiska förening  
Friluftsförbundet

B. Länsstyrelsens beslut med bilagor utom skötselplanen

Statens vägverk  
Statens planverk

Överlantmätarmyndigheten i Örebro län  
Lindesbergs lantmäteridistrikt  
Lindesbergs polisdistrikt  
Örebro läns turisttrafikförbund  
Länsavdelningen av Svenska kommunförbundet

Billeruds AB  
Karl Johannesson  
Sikfors Ridskola

Nerikes Allehanda  
Örebro-Kuriren  
Länsposten  
Bergslagsposten  
Sveriges Radio, Örebro

Länskungörelserna  
Kungörelse i NA+ÖK+LP+BP

Inom länsstyrelsen  
Länsstyrelsens styrelse  
Planenheten  
Lantmäterienheten  
Juridiska enheten  
Länspolischefen



LÄNSSTYRELSEN  
I ÖREBRO LÄN

MILJÖVÅRDSENHETEN  
Byrådirektör  
Eva Ekholm Pehrson

BESLUT

1(2)

RA

1991-04-29

231-4002-91

Idrottsalliansen Hurtigtorpet  
c/o Gerhardsson Projektledning  
Box 9095  
700 09 ÖREBRO

Kopia till  
H-fors kn  
Miljö- o.  
byggnad  
Kultur- o.  
fritidsndn  
Mve

Tillstånd att bygga ny servicebyggnad samt anlägga ny parkeringsplats och ny mindre fotbollsplan inom naturreservatet Hökhöjden i Hällefors kommun (1 bilaga)

Beslut

Med stöd av 8 § naturvårdslagen och föreskrifterna för naturreservatet Hökhöjden meddelar länsstyrelsen tillstånd att uppföra ny servicebyggnad vid Hurtigtorpets motionscentral inom naturreservatet samt att där också anlägga ny parkeringsplats och en ny mindre fotbollsplan, allt beläget inom området enligt bifogade karta.

Tillståndet medför inte befrielse från skyldigheten att hos kommunen söka bygglov för anläggningarna.

Redogörelse för ärendet

Naturreservatet Hökhöjden avsattes 1976 för att säkerställa och vidareutveckla friluftslivets intressen i området. Reservatets föreskrifter innehåller bl a förbud att utan länsstyrelsens tillstånd uppföra ny anläggning eller byggnad.

Från Hällefors kommuns sida har underhandssamråd vid ett flertal tillfällen tagits med länsstyrelsen om de nu aktuella anläggningarna. Huvudman för dessa är Idrottsalliansen Hurtigtorpet, som nu genom Gerhardsson Projektledning ansökt om tillstånd att få uppföra de aktuella anläggningarna.

Motivering

De nu aktuella byggnaderna och anläggningarna utgör en naturlig utveckling av den motionscentral som sedan länge funnits vid Hurtigtorpet. Utbyggnaden



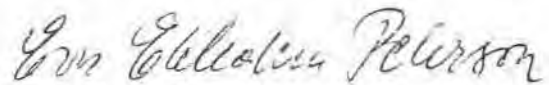
1991-04-29

231-4002-91

överensstämmer i stort sett med intentionerna i den skötselplan som finns upprättad för naturreservatet.



Per Olov Führ



Eva Ekholm Pehrson

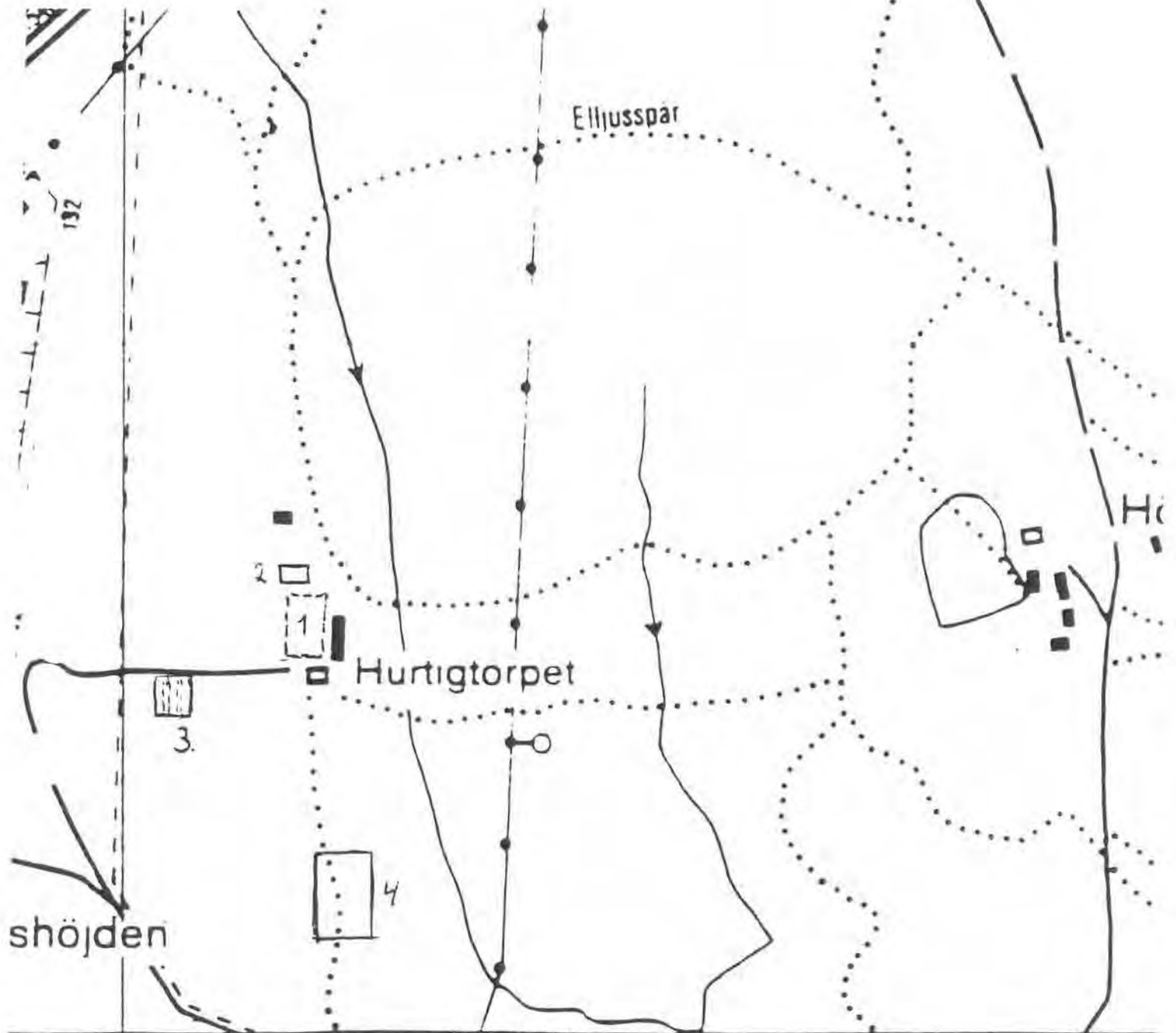
Bifogas:  
Karta med inritade anläggningar

Bilaga till 1st beslut 1991-04-29

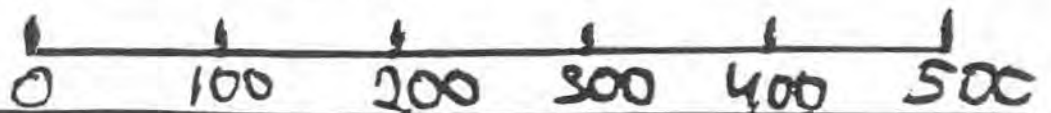
Förstoring av EK

1. Bet parkering
2. Ny servicebyggnad 14x33m
3. Ny parkering. 50x35m
4. Ny fotbollsplan 40x60m

Naturreservat



SKIALA





LÄNSSTYRELSEN  
I ÖREBRO LÄN

PLANERINGSAVDELNINGEN

Naturvårdsenheten  
Byrådirektör  
Göran Janzon

BESLUT

1988-08-08

231-10-88

Comvik  
Håkan Gustavsson  
Odensvigatan 3  
723 42 VÄSTERAS

Kopia  
SNV  
Boverket  
FBM  
Vägf  
Bndn  
Frit ndn  
SVS  
PN  
EEP

Tillstånd till uppförande av radiomast inom naturreservatet Hökhöjden i Hällefors kommun

Beslut:

Länsstyrelsen lämnar med stöd av gällande reservatföreskrifter enligt 8 § naturvårdslagen Comvik tillstånd till uppförande av en ostagad fackverksmast och en radiokur i anslutning till den nedre parkeringsplatsen till slalombacken inom naturreservatet Hökhöjden. Den på samma plats befintliga radiomasten med tillhörande anordningar skall samtidigt tas bort.


Redogörelse för ärendet:

Länsstyrelsen har den 14 maj 1976 med stöd av 8 § naturvårdslagen meddelat föreskrifter angående förfogandet av naturreservatet Hökhöjden i Hällefors kommun. Bl a erfordras länsstyrelsens tillstånd för uppförande av ny anläggning eller byggnad inom området.

Comvik har ansökt hos länsstyrelsen om att få sätta upp en ostagad fackverksmast inom naturreservatet. Masten avses att ersätta en på samma plats befintlig mindre mast som disponeras av annan intressent. Avsikten är härvid att samordna och flytta över signalsystemen till den större masten så att befintlig mast kan tas bort.

Hällefors kommun har i yttrande i ärendet inte haft någon erinran mot planerad anläggning.

I den slutliga handläggningen av detta ärende har deltagit avdelningsdirektör Per Olov Führ, beslutande, bitr länsarkitekt Olle Karlsson, länsassessor Magnus Enhörning och byrådirektör Göran Janzon, föredragande.

  
Per Olov Führ

  
Göran Janzon

För säkerhet med  
originalet intygas



KR

POSTADRESS  
701 86 ÖREBRO

BESÖKSADRESS  
 STORGATAN 13  
 STORGATAN 23  
 ÖREBRO SLOTT

TELEFON  
VÄXEL 019-19 30 00  
DIREKTNR 19 35 42

POSTGIRO  
3 51 88 - 2

